



PREFEITURA MUNICIPAL DE TORIXORÉU

PROJETO EXECUTIVO DE INFRAESTRUTURA URBANA PAVIMENTAÇÃO ASFÁLTICA / DRENAGEM SUPERFICIAL / SINALIZAÇÃO

Proprietário: Prefeitura Municipal de Torixoréu - MT
CNPJ: 03.503.646/0001-80
Trecho: Ruas Diversas

VOLUME 2 - PROJETO DE EXECUÇÃO



PREFEITURA MUNICIPAL DE TORIXORÉU

PROJETO EXECUTIVO DE INFRAESTRUTURA URBANA PAVIMENTAÇÃO ASFÁLTICA / DRENAGEM SUPERFICIAL / SINALIZAÇÃO

Proprietário:	Prefeitura Municipal de Torixoréu - MT
CNPJ:	03.503.646/0001-80
Trecho:	Ruas Diversas
Elaboração :	Autovia Engenharia e Projetos LTDA
Resp. Técnico:	Igor Nascimento Xavier
CREA/MT:	046.207

VOLUME 2 - PROJETO DE EXECUÇÃO

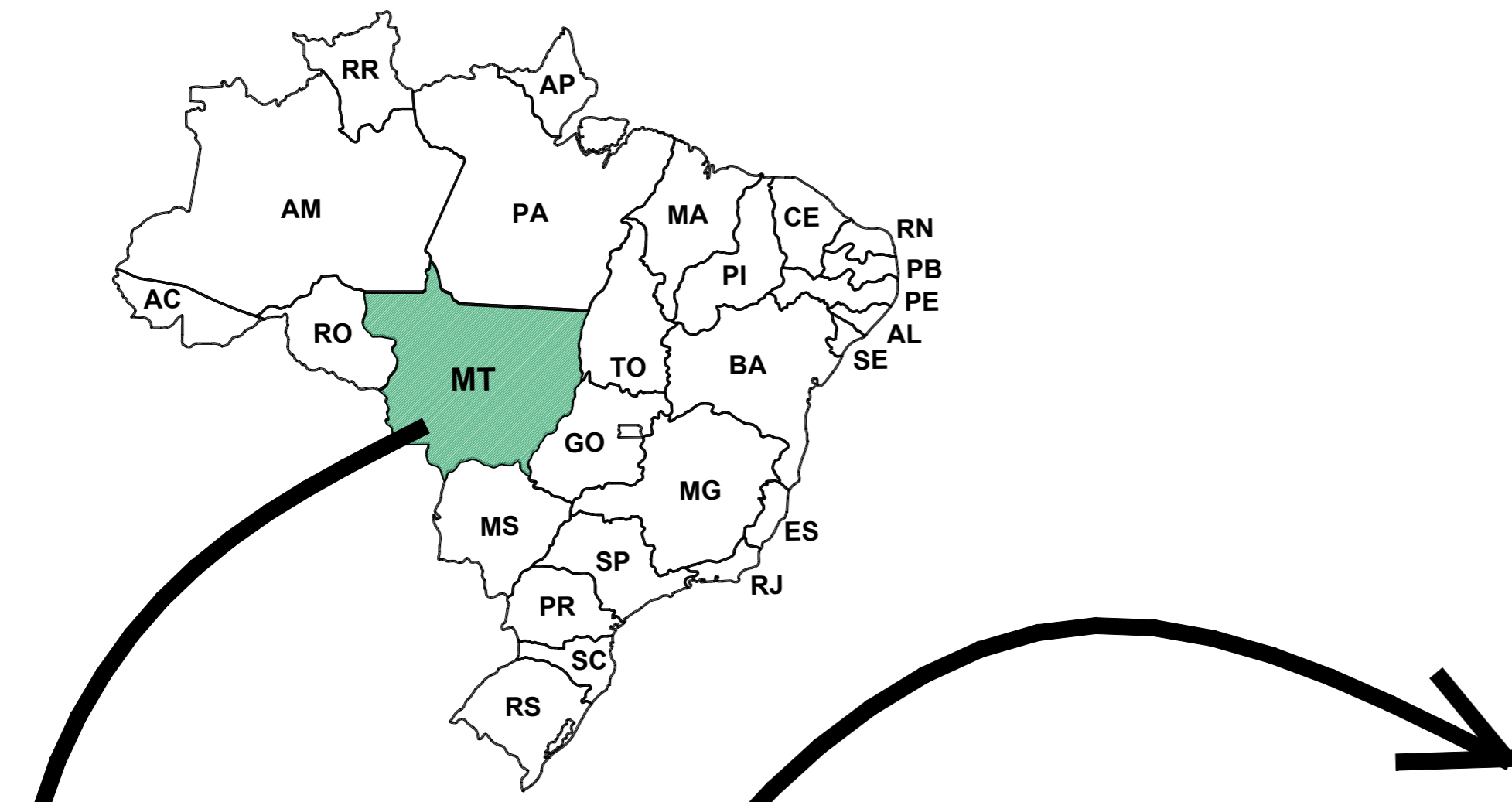
ÍNDICE

I - APRESENTAÇÃO	AP-01
II - PROJETO GEOMÉTRICO	PG-01/PG-17
III - PROJETO DE TERRAPLANAGEM.....	TR-01/TR-82
IV - PROJETO DE PAVIMENTAÇÃO.....	PV-01/PV-08
V - PROJETO DE DRENAGEM SUPERFICIAL.....	DRES-01/DRES-07
VI - PROJETO DE SINALIZAÇÃO.....	SIN-01/SIN-15
VII - PROJETO DE PASSEIO PÚBLICO.....	PP-01/PP-08

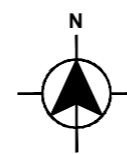
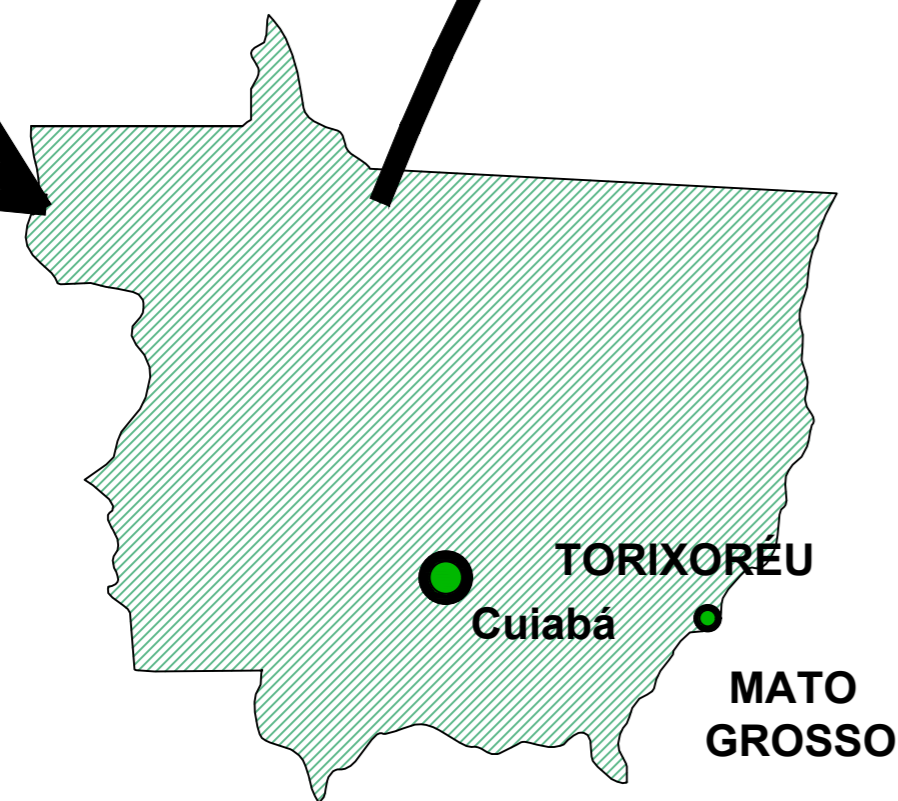


APRESENTAÇÃO

MAPA DE SITUAÇÃO



TORIXORÉU - MT



ASSUNTO: MAPA DE LOCALIZAÇÃO

DATA DE ENTREGA:
ABRIL/2022

REVISÃO:
R002 - Dezembro/2022

ESCALA:
SEM ESCALA

ART: 000000-0

DESENHO: IGOR NASCIMENTO XAVIER

PREFEITURA MUNICIPAL DE TORIXORÉU

OBRA: INFRA-ESTRUTURA-PAVIMENTAÇÃO ASFÁLTICA

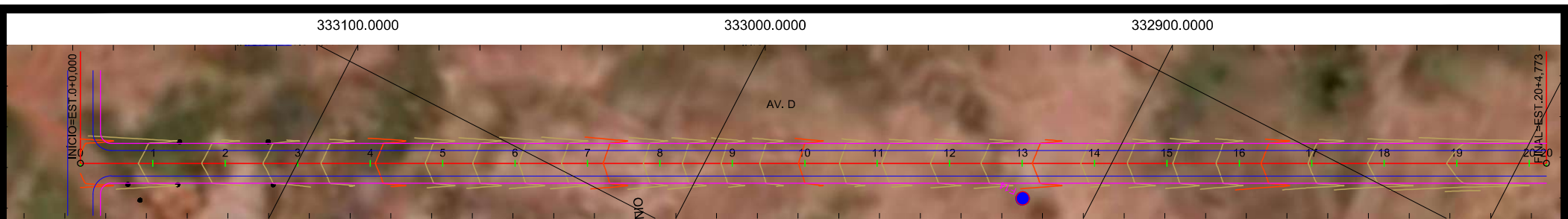
PROPRIETÁRIO/
CNPJ: PREFEITURA MUNICIPAL DE TORIXORÉU - 03.503.646/0001-80

ENDEREÇO: MUNICÍPIO SEDE - RUAS DIVERSAS

FOLHA Nº
AP-01



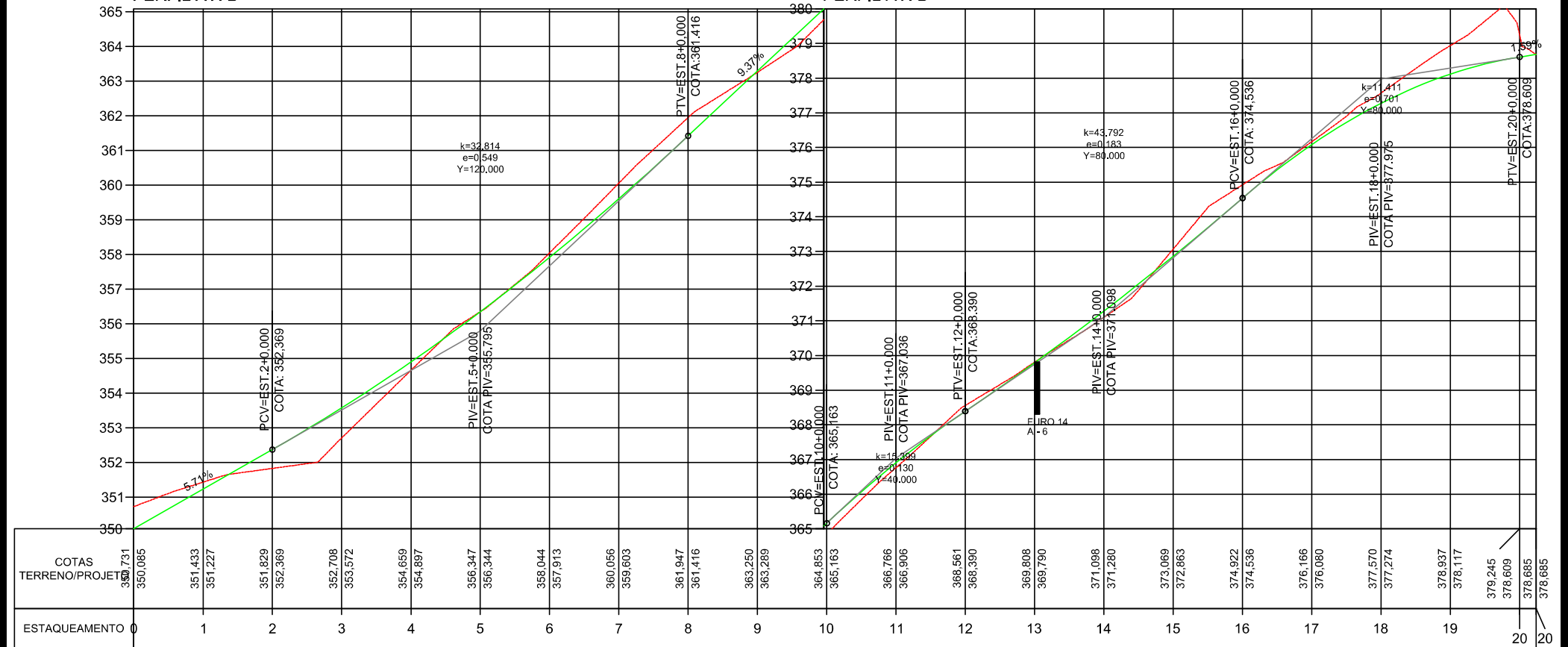
PROJETO GEOMÉTRICO



333100.000 333000.000 332900.000 332800.000

PERFIL AV. D

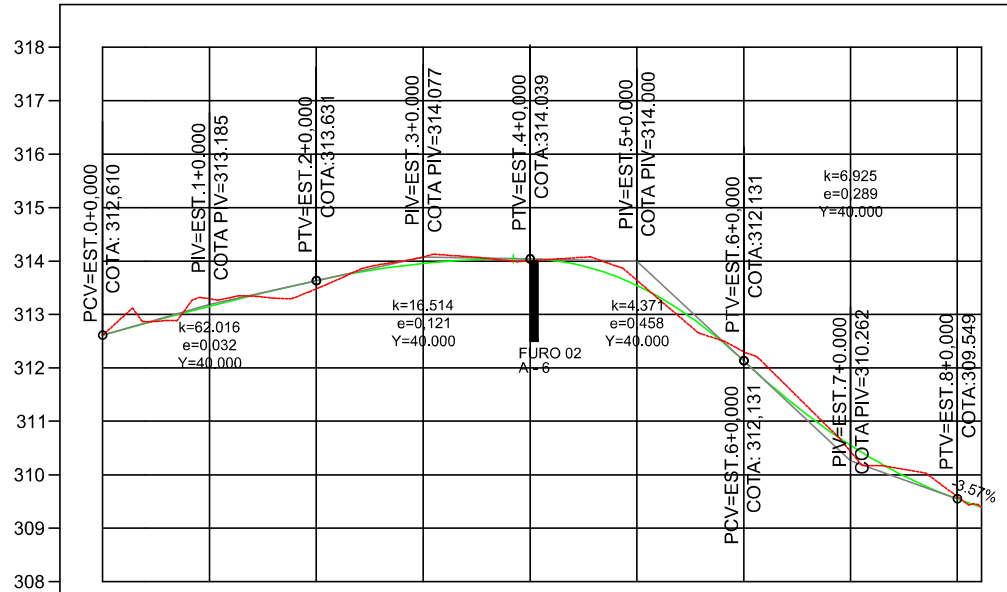
PERFIL AV. D



	LEGENDA			PREFEITURA MUNICIPAL DE TORIXORÉU - MT PMT
				RUAS: AV. D FOLHA: PG - 01
				ASSUNTO: PROJETO GEOMÉTRICO ESCALA: 1/1000






PERFIL RUA ARAGUAIA



COTAS TERRENO/PROJETO	312.610	INFINITO	313.292	313.153	313.481	INFINITO	314.077	313.956	314.003	INFINITO	313.640	313.542	312.302	INFINITO	310.432	310.551	309.591	309.549	309.387	309.387
ESTAQUEAMENTO	0		1		2		3		4		5		6		7		8	8	8	8

LEGENDA

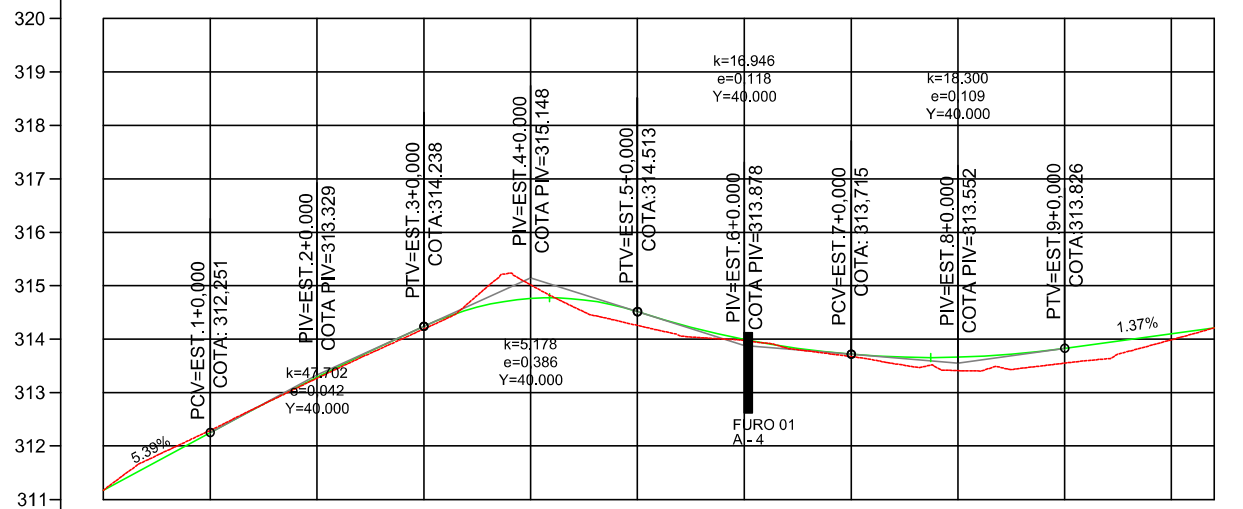
- EIXO
- BORDO
- Offset de Aterro
- Offset de Corte
- Alinhamento Predial

-  Poste de Alta Tensão
-  Revestimento Primário
-  Pavimento Existente

	PREFEITURA MUNICIPAL DE TORIXORÉU - MT	PMT
	RUAS: ARAGUAIA	FOLHA: PG - 02
	ASSUNTO: PROJETO GEOMÉTRICO	ESCALA: 1/1000








PERFIL RUA RIO BRANCO B



COTAS TERRENO/PROJETO	311,174 311,174	312,292 312,251	313,267 313,287	314,188 INFINITO	315,016 314,762	314,257 INFINITO	313,973 313,996	313,673 INFINITO	313,410 313,661	313,550 313,826	313,987 314,100 314,210 314,210
ESTAQUEAMENTO	0	1	2	3	4	5	6	7	8	9	10 10

LEGENDA

- EIXO
- BORDO
- Offset de Aterro
- Offset de Corte
- Alinhamento Predial
-  Poste de Alta Tensão
-  Revestimento Primário
-  Pavimento Existente

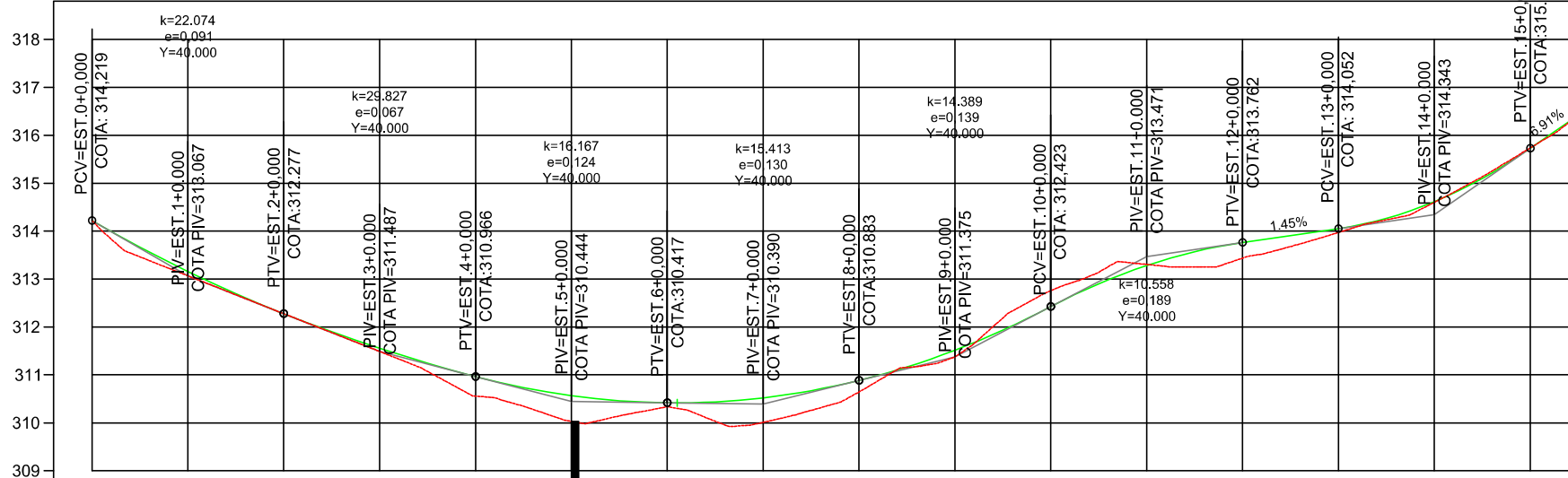
	PREFEITURA MUNICIPAL DE TORIXORÉU - MT	PMT
	RUAS: RIO BRANCO B	FOLHA: PG 03
ASSUNTO: PROJETO GEOMÉTRICO		ESCALA: 1/1000



PERFIL RUA RIO BRANCO C

334000.0000


K=7.324
e=0.273
Y=40.000




COTAS TERRENO/PROJETO	314.219	INFINITO	313.067	313.158	312.277	312.277	311.487	311.554	310.556	310.966	310.028	310.568	310.335	INFINITO	310.009	310.520	310.643	INFINITO	311.375	311.514	312.756	INFINITO	313.305	313.282	313.436	313.762	313.971	314.052	314.600	314.616	315.735	315.726	316.395	316.395
ESTAQUEAMENTO	0		1		2		3		4		5		6		7		8		9		10		11		12		13		14		15		16	

LEGENDA

- EIXO
- BORDO
- Offset de Aterro
- Offset de Corte
- Alinhamento Predial

-  Poste de Alta Tensão
-  Revestimento Primário
-  Pavimento Existente

	PREFEITURA MUNICIPAL DE TORIXORÉU - MT	PMT
	RUAS: RIO BRANCO C	FOLHA: PG 04
	ASSUNTO: PROJETO GEOMÉTRICO	ESCALA: 1/1000



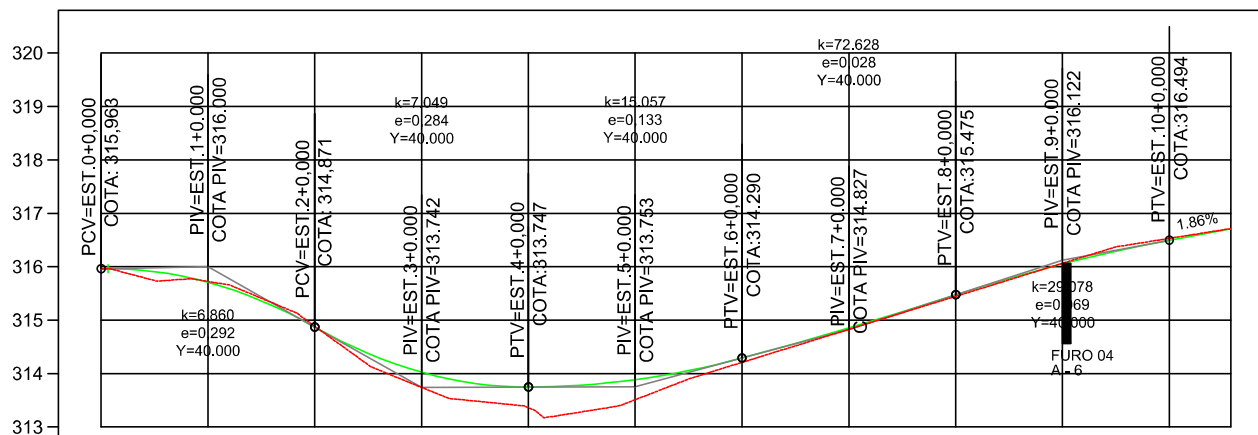
333500.0000

333600.0000

333700.0000

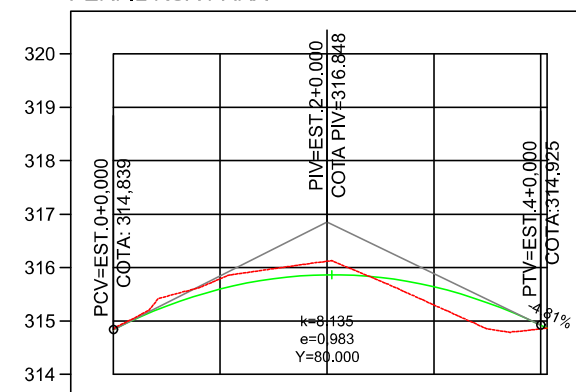
8209300.0000

PERFIL RUA DIAMANTINO



COTAS TERRENO/PROJETO	315.963 INFINITO	315.724 315.708	314.886 INFINITO	313.742 314.025	313.361 INFINITO	313.511 313.886	314.209 INFINITO	314.827 314.855	315.446 INFINITO	316.064 316.053	316.530 316.494	316.708 316.708
ESTAQUEAMENTO	0	1	2	3	4	5	6	7	8	9	10	10

PERFIL RUA PARÁ



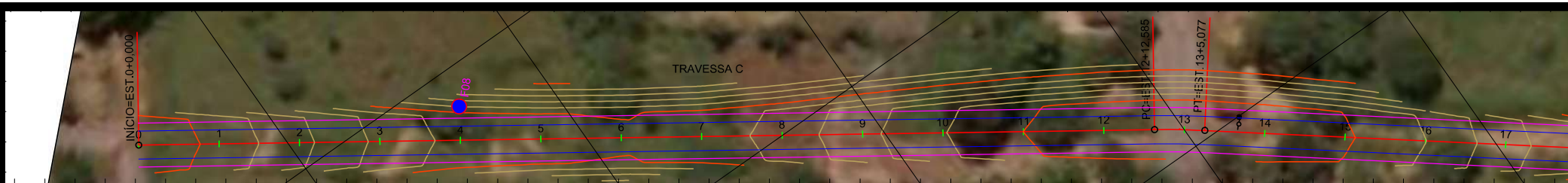
COTAS TERRENO/PROJETO	314.839 314.839	315.791 315.598	316.117 315.865	315.301 315.641	314.853 314.925	314.867 314.867
ESTAQUEAMENTO	0	1	2	3	4	4

LEGENDA

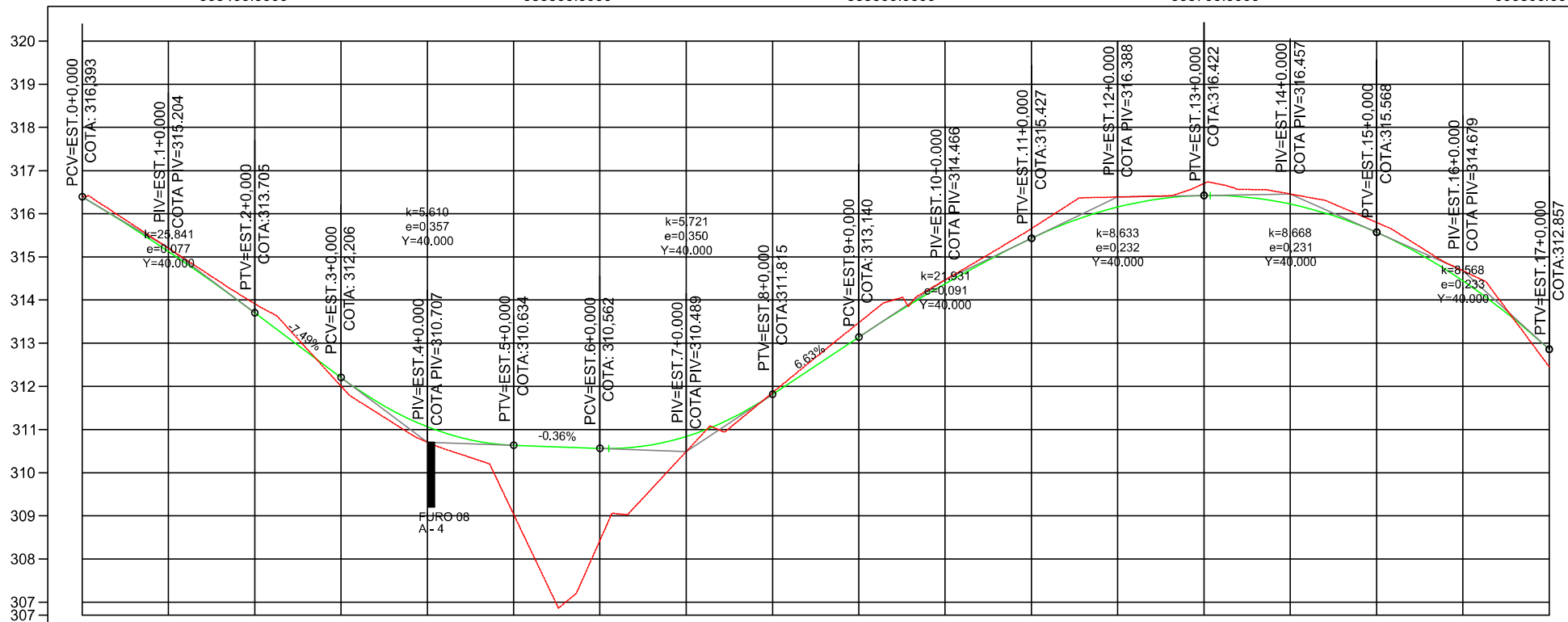
- EIXO
- BORDO
- Offset de Aterro
- Offset de Corte
- Alinhamento Predial

- Poste de Alta Tensão
- Revestimento Primário
- Pavimento Existente

	PREFEITURA MUNICIPAL DE TORIXORÉU - MT	PMT
	RUAS: PARÁ E DIAMANTINO	FOLHA: PG 05
	ASSUNTO: PROJETO GEOMÉTRICO	ESCALA: 1/1000



PERFIL RUA CRUZEIRO DO SUL

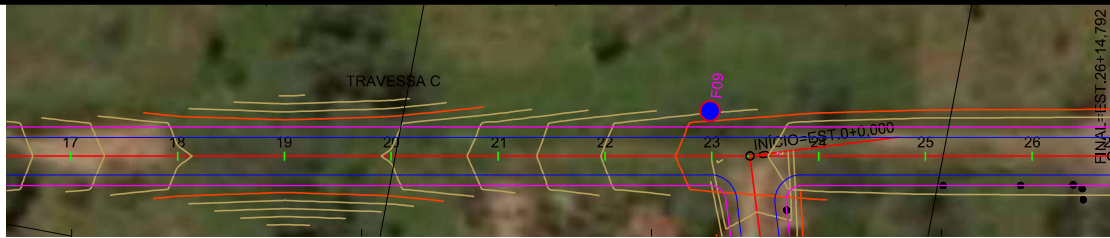


COTAS TERRENO/PROJETO	316.393 INFINITO	315.204 315.126	313.914 313.705	312.003 312.206	310.707 311.064	309.036 310.634	308.431 310.562	310.489 310.639	311.852 311.815	313.476 313.140	314.466 314.375	315.655 INFINITO	316.388 316.157	316.699 INFINITO	316.457 316.226	315.799 315.568	314.679 314.446	312.453 312.857
ESTAQUEAMENTO	0	1	2	3	4	5	6	7	8	9	10	11	12	13	14	15	16	17

LEGENDA

- EIXO
- BORDO
- Offset de Aterro
- Offset de Corte
- Alinhamento Predial
- Poste de Alta Tensão
- Revestimento Primário
- Pavimento Existente

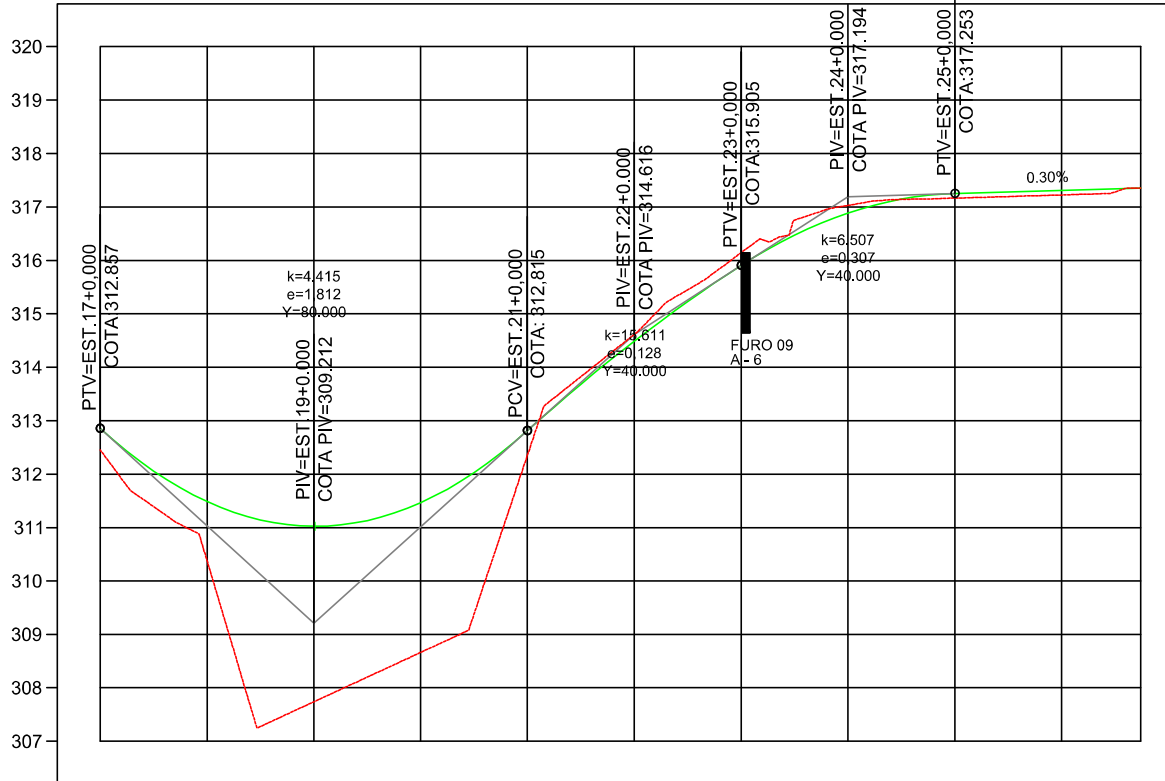
	PREFEITURA MUNICIPAL DE TORIXORÉU - MT	PMT
RUAS: CRUZEIRO DO SUL		FOLHA: PG 06
ASSUNTO: PROJETO GEOMÉTRICO		ESCALA: 1/1000



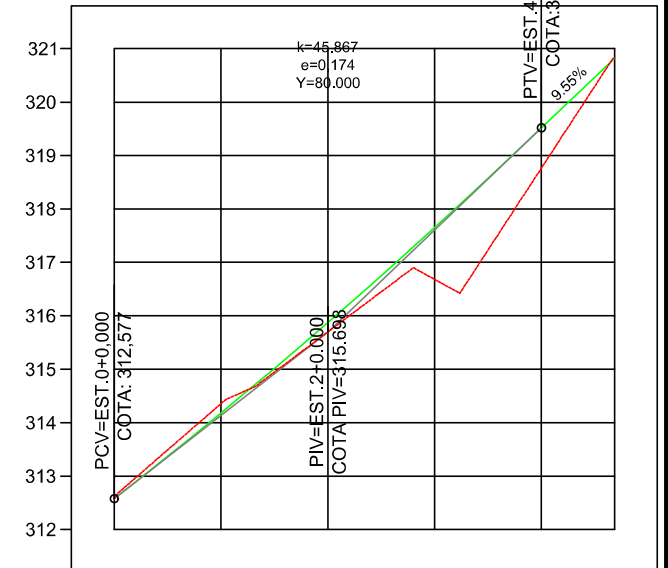
334100.0000
PERFIL RUA CRUZEIRO DO SUL

334200.0000

334100.0000



PERFIL BECO DOM AQUINO



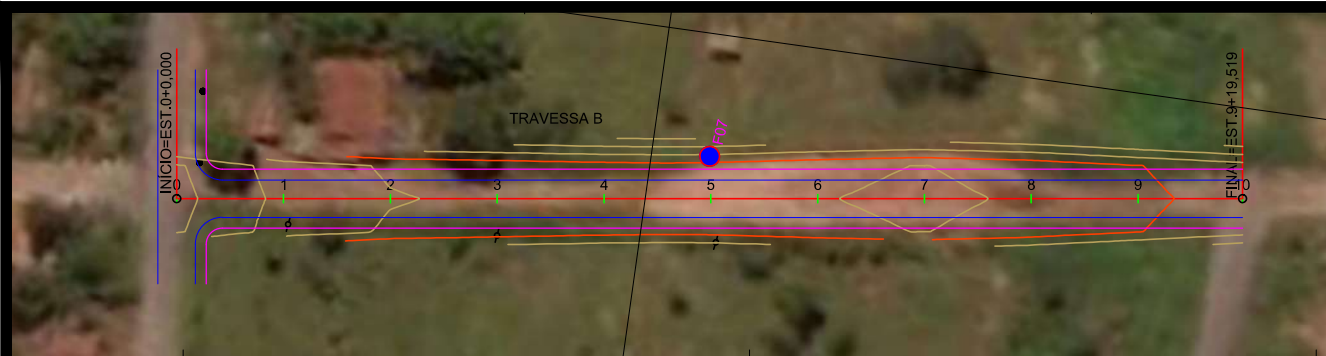
COTAS TERRENO/PROJETO	312.453	312.857	310.385	311.488	307.739	311.024	308.663	311.467	312.358	INFINITO	314.616	314.488	316.145	INFINITO	317.029	316.887	317.165	317.253	317.225	317.313	317.357	317.357
ESTAQUEAMENTO	17	18	19	20	21	22	23	24	25	26	26	26	26	26	26	26	26	26	26	26	26	26

COTAS TERRENO/PROJETO	312.577	INFINITO	314.357	314.181	315.698	315.872	316.681	317.651	318.767	319.517	320.822	320.822
ESTAQUEAMENTO	0	1	2	3	4	4	4	4	4	4	4	4

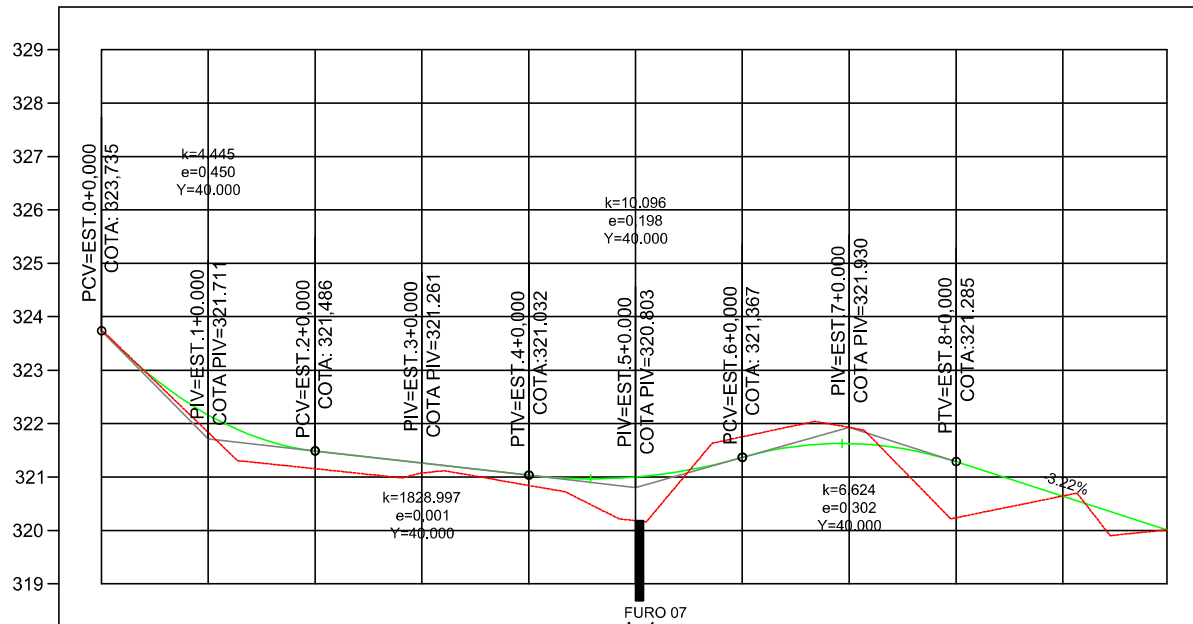
LEGENDA

- EIXO
- BORDO
- Offset de Aterro
- Offset de Corte
- Alinhamento Predial
- Poste de Alta Tensão
- Revestimento Primário
- Pavimento Existente

	PREFEITURA MUNICIPAL DE TORIXORÉU - MT	PMT
	RUAS: CRUZEIRO DO SUL E BECO DOM AQUINO	FOLHA: PG 07
	ASSUNTO: PROJETO GEOMÉTRICO	ESCALA: 1/1000

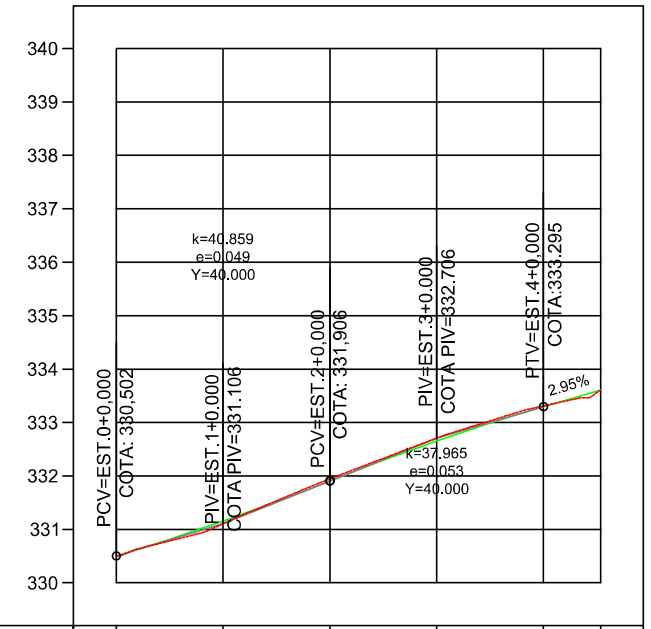


PERFIL RUA FEBRONIO RODRIGUES



COTAS TERRENO/PROJETO	323,735 INFINITO	321,834 322,161	321,156 INFINITO	321,076 321,260	320,842 321,032	320,183 321,001	321,753 INFINITO	321,930 321,628	320,238 321,285	320,645 320,641	320,012 320,012
ESTAQUEAMENTO	0	1	2	3	4	5	6	7	8	9	9

PERFIL RUA NATIVO E. SOUZA



COTAS TERRENO/PROJETO	330,502 INFINITO	331,106 331,155	331,944 INFINITO	332,706 332,653	333,311 333,295	333,611 333,611
ESTAQUEAMENTO	0	1	2	3	4	4

LEGENDA

- EIXO
- BORDO
- Offset de Aterro
- Offset de Corte
- Alinhamento Predial

- Poste de Alta Tensão
- Revestimento Primário
- Pavimento Existente

AUTOMAP	PREFEITURA MUNICIPAL DE TORIXORÉU - MT	PMT
	RUAS: FEBRONIO RODRIGUES E NATIVO E. SOUZA	FOLHA: PG 08
	ASSUNTO: PROJETO GEOMÉTRICO	ESCALA: 1/1000

334000.0000

333200.0000

333200.0000

8208500.0000

PERFIL RUA MARIA MORAES

COTAS TERRENO/PROJETO	329,152 INFINITO	329,145 329,165	329,217 329,217	329,290 329,290	329,362 329,288	329,237 329,138	329,222 328,914	328,694 328,694
ESTAQUEAMENTO	0	1	2	3	4	5	6	6

PERFIL RUA ROBERTO CAETANO


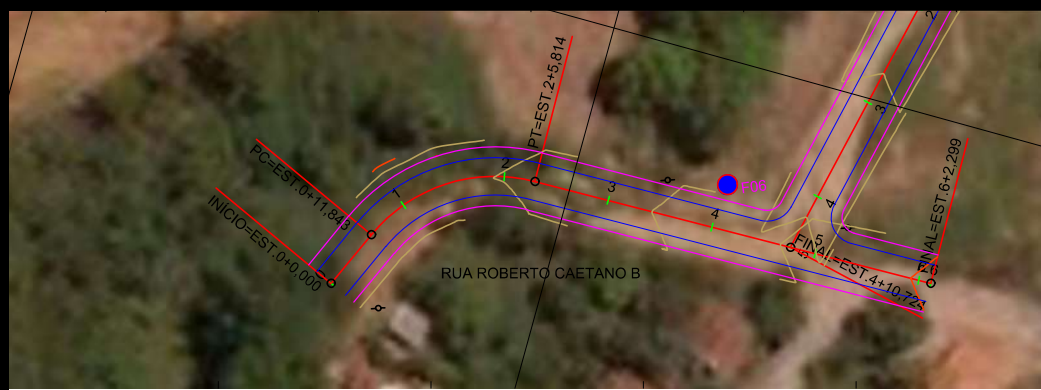
COTAS TERRENO/PROJETO	330,132 INFINITO	330,519 330,549	330,906 331,025	331,515 331,532	332,039 331,874	331,622 331,885	331,750 331,750
ESTAQUEAMENTO	0	1	2	3	4	5	5

LEGENDA

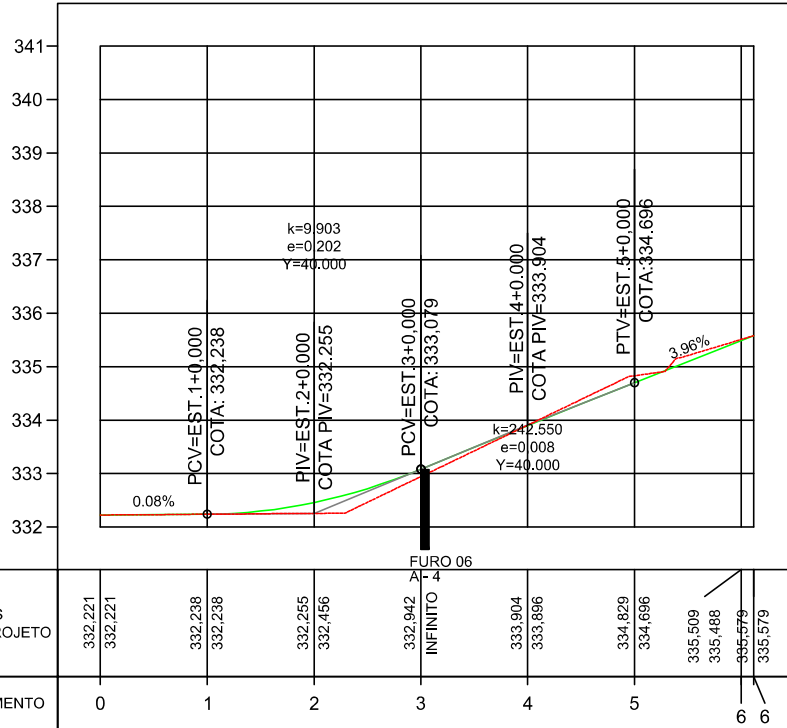
- EIXO
- BORDO
- Offset de Aterro
- Offset de Corte
- Alinhamento Predial

- Poste de Alta Tensão
- Revestimento Primário
- Pavimento Existente

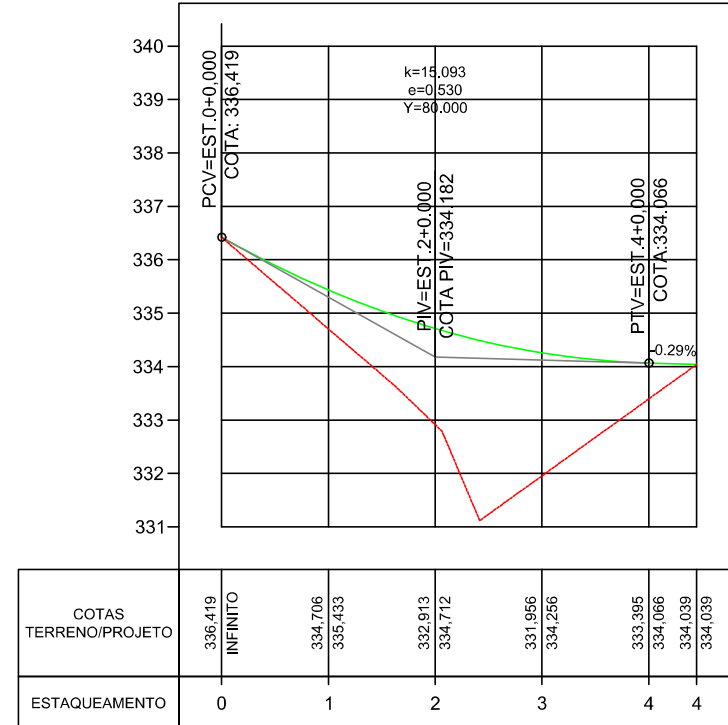
	PREFEITURA MUNICIPAL DE TORIXORÉU - MT	PMT
RUAS: MARIA MORAES E ROBERTO CAETANO		FOLHA: PG 09
ASSUNTO: PROJETO GEOMÉTRICO		ESCALA: 1/1000



PERFIL RUA SATURNINO S.C.



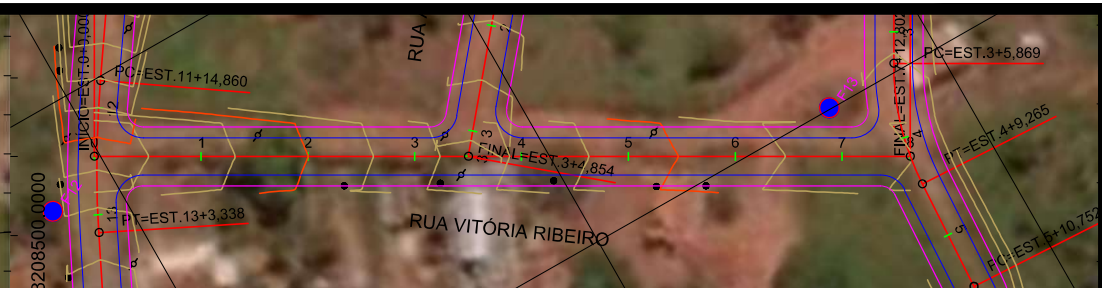
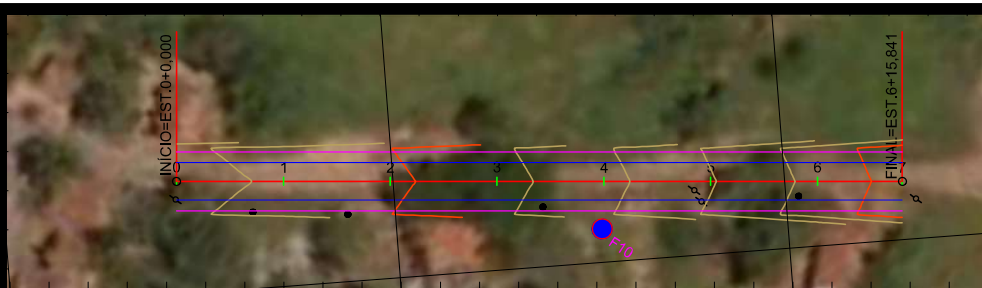
PERFIL RUA CARAJÁS



LEGENDA

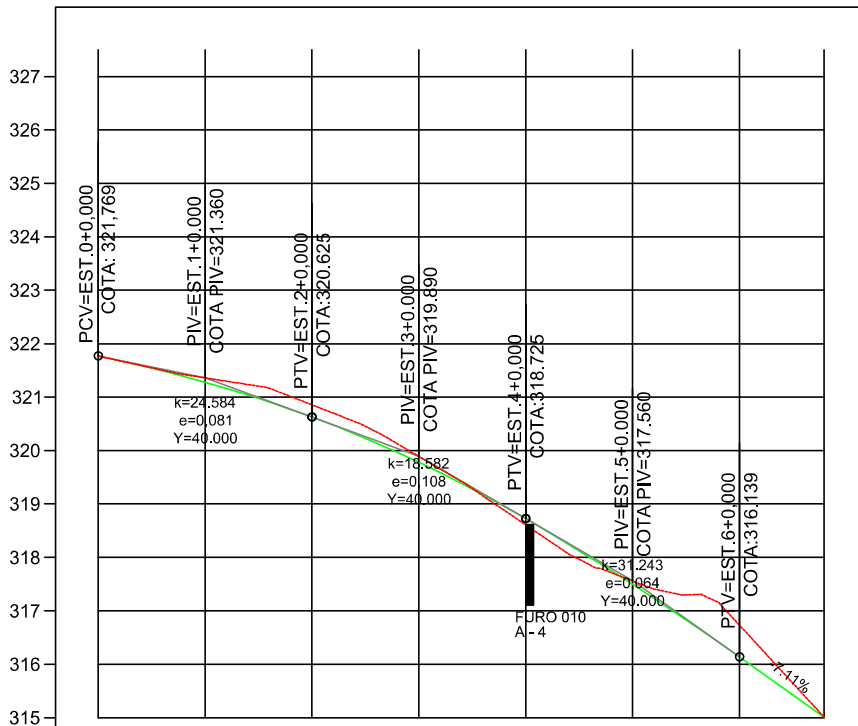
- EIXO
- BORDO
- Offset de Aterro
- Offset de Corte
- Alinhamento Predial
- Poste de Alta Tensão
- Revestimento Primário
- Pavimento Existente

	PREFEITURA MUNICIPAL DE TORIXORÉU - MT	PMT
RUAS: SATURNINO S.C. E CARAJÁS		FOLHA: PG 10
ASSUNTO: PROJETO GEOMÉTRICO		ESCALA: 1/1000



PERFIL RUA CASTRO ALVES

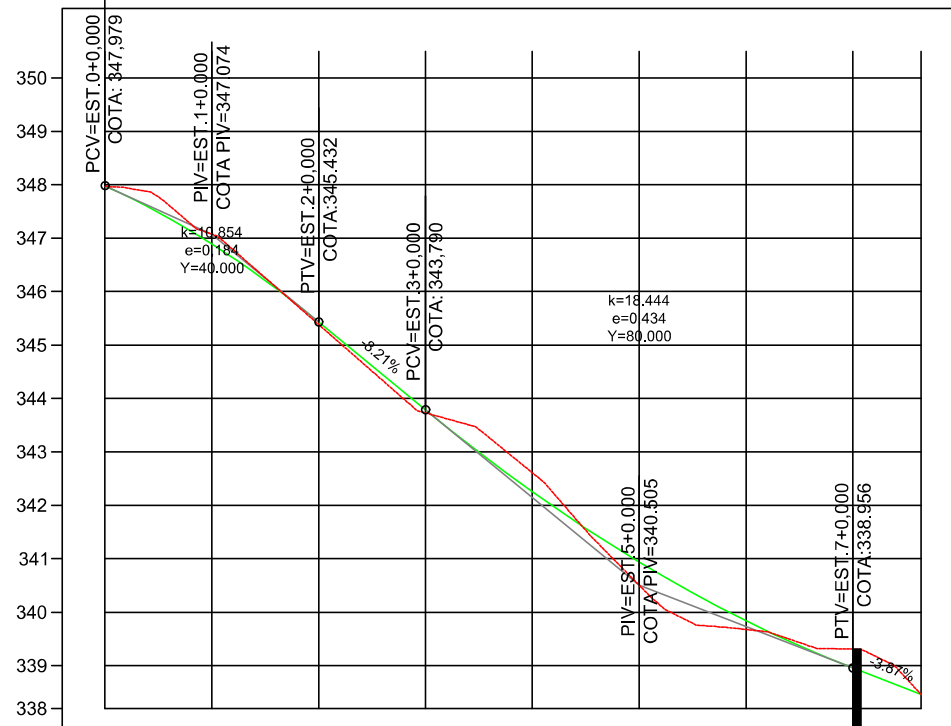
333200.0000



COTAS TERRENO/PROJETO	321.769	INFINITO	321.360	321.278	320.866	INFINITO	319.890	319.783	318.609	INFINITO	317.560	317.496	316.735	316.139	315.013	315.013
ESTAQUEAMENTO	0		1		2		3		4		5		6		6	

PERFIL RUA VITORIA RIBEIRO

333100.0000



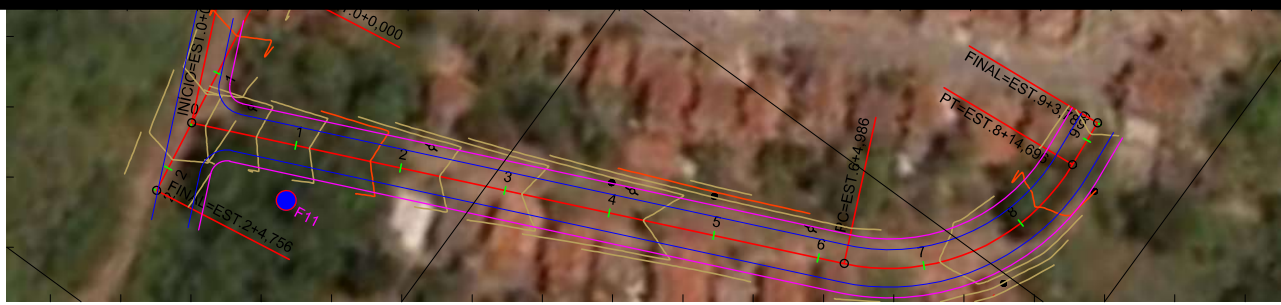
COTAS TERRENO/PROJETO	347.979	347.979	347.074	346.890	345.383	345.432	343.730	343.790	342.609	342.256	340.505	340.939	339.677	339.839	339.310	338.956	338.460	338.460	
ESTAQUEAMENTO	0		1		2		3		4		5		6		7		7		

LEGENDA

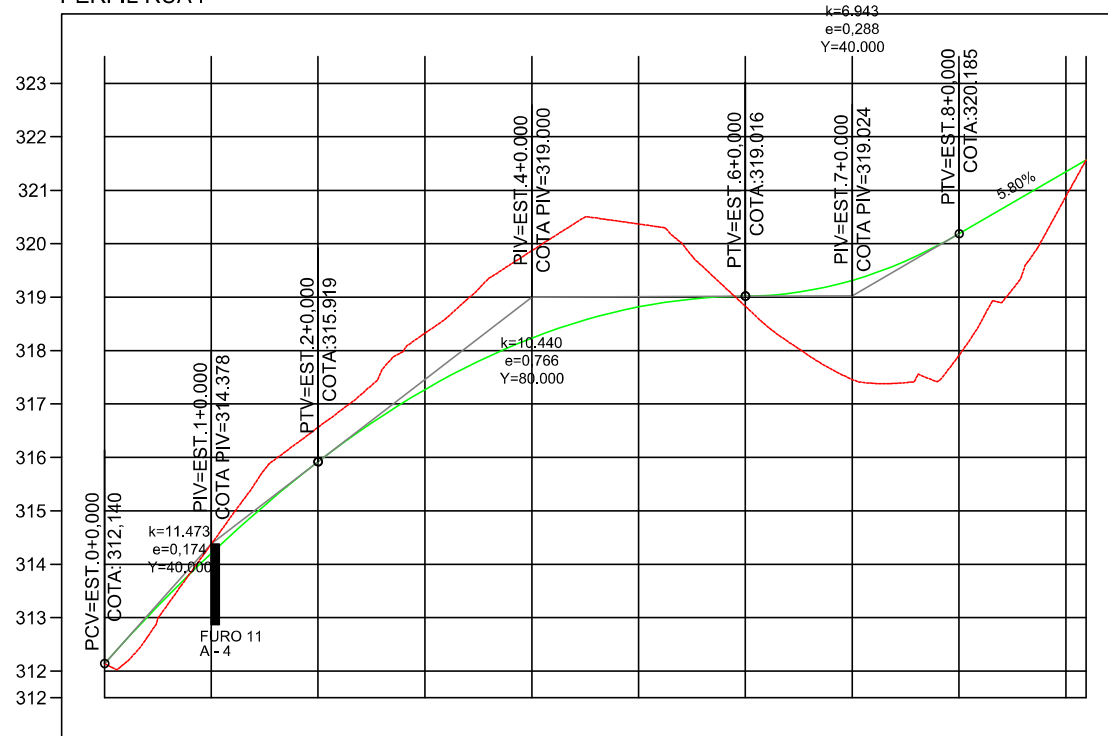
- EIXO
- BORDO
- Offset de Aterro
- Offset de Corte
- Alinhamento Predial
- Poste de Alta Tensão
- Revestimento Primário
- Pavimento Existente

	PREFEITURA MUNICIPAL DE TORIXORÉU - MT	PMT
	RUAS: CASTRO ALVES E VITÓRIA RIBEIRO	FOLHA: PG 11
ASSUNTO: PROJETO GEOMÉTRICO		ESCALA: 1/1000

8207800.0000






PERFIL RUA F 334100.0000 334200.0000



COTAS TERRENO/PROJETO	312.140	INFINITO	314.378	314.204	316.562	INFINITO	318.322	317.268	319.868	318.234	320.369	318.817	318.827	INFINITO	317.460	319.312	317.909	320.185	320.880	321.345	321.565	321.565
ESTAQUEAMENTO	0	1	2	3	4	5	6	7	8	9	9	9	9	9	9	9	9	9	9	9	9	9

LEGENDA

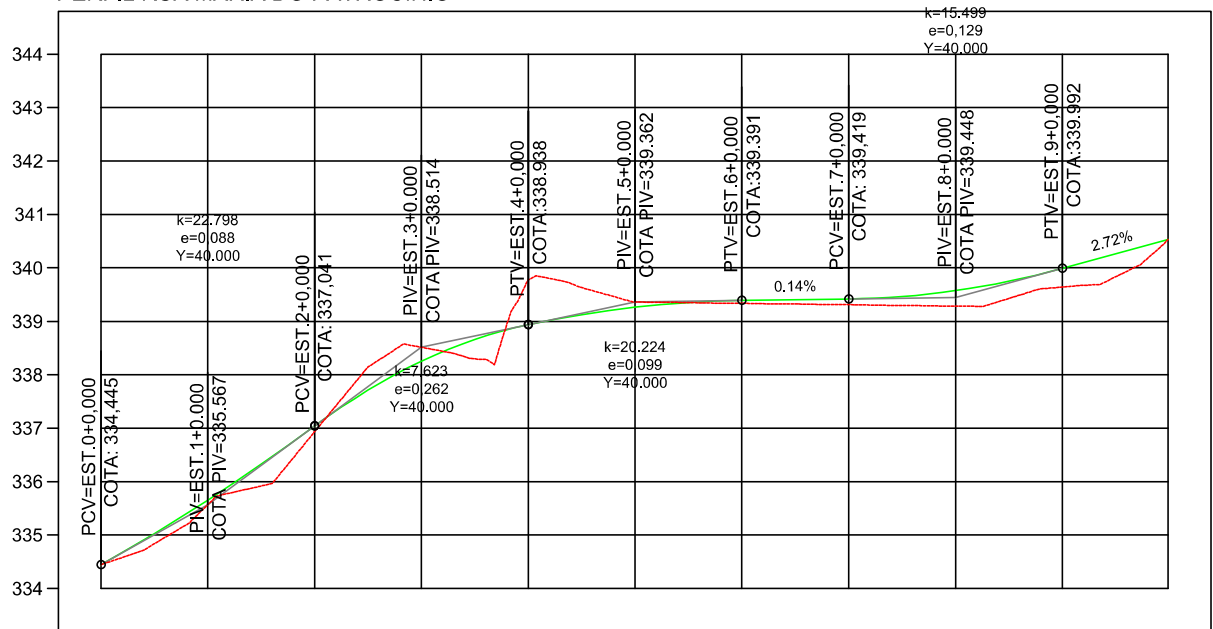
- EIXO
- BORDO
- Offset de Aterro
- Offset de Corte
- Alinhamento Predial

-  Poste de Alta Tensão
-  Revestimento Primário
-  Pavimento Existente

PREFEITURA MUNICIPAL DE TORIXORÉU - MT		PMT
RUAS: F		FOLHA: PG 12
ASSUNTO: PROJETO GEOMÉTRICO		ESCALA: 1/1000

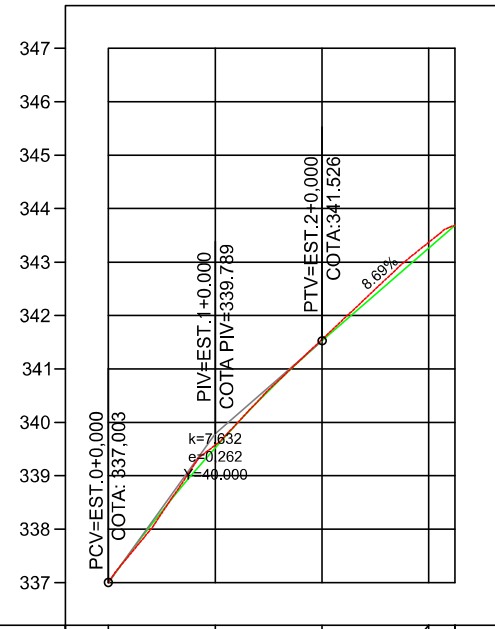


PERFIL RUA MARIA DO PATROCÍNIO



COTAS TERRENO/PROJETO	334,445	INFINITO	335,567	335,655	336,931	337,041	338,514	338,252	339,776	INFINITO	339,362	339,263	339,336	339,391	339,310	339,419	339,284	339,577	339,642	339,992	340,531	340,531
ESTAQUEAMENTO	0		1		2		3		4		5		6		7		8		9		9	

PERFIL RUA ANTONIO M AIRES



COTAS TERRENO/PROJETO	337,003	INFINITO	339,572	339,627	341,552	341,526	343,372	343,264	343,666	343,666
ESTAQUEAMENTO	0		1		2		3	3		

LEGENDA

- EIXO
- BORDO
- Offset de Aterro
- Offset de Corte
- Alinhamento Predial
- Poste de Alta Tensão
- Revestimento Primário
- Pavimento Existente

	PREFEITURA MUNICIPAL DE TORIXORÉU - MT	PMT
	RUAS: MARIA DO PATROCÍNIO E ANTONIO M. AIRES	FOLHA: PG 13
	ASSUNTO: PROJETO GEOMÉTRICO	ESCALA: 1/1000



333800.0000

333700.0000

333600.0000

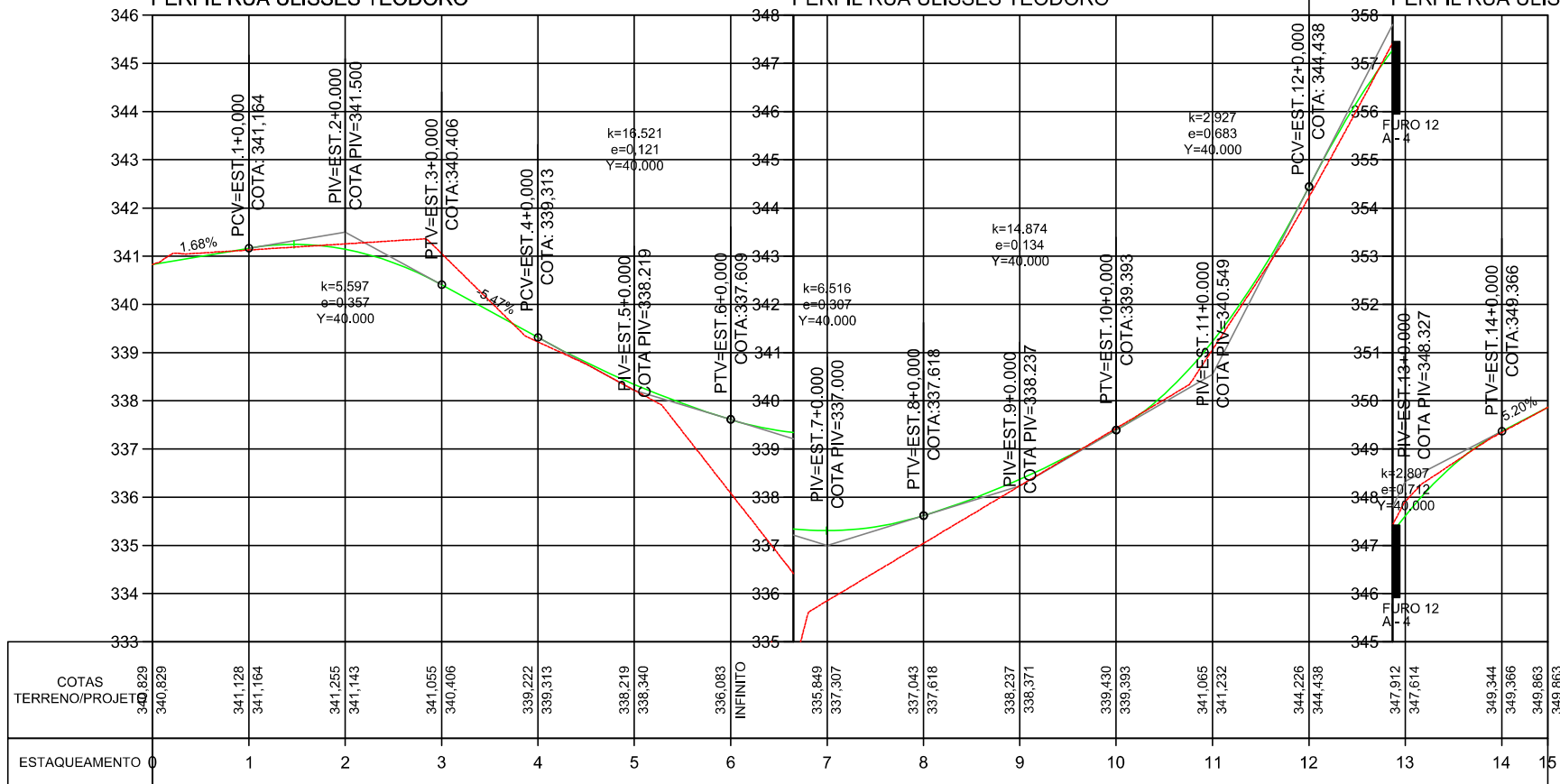
333500.0000

333400.0000




PERFIL RUA ULISSES TEODORO

PERFIL RUA ULISSES TEODORO

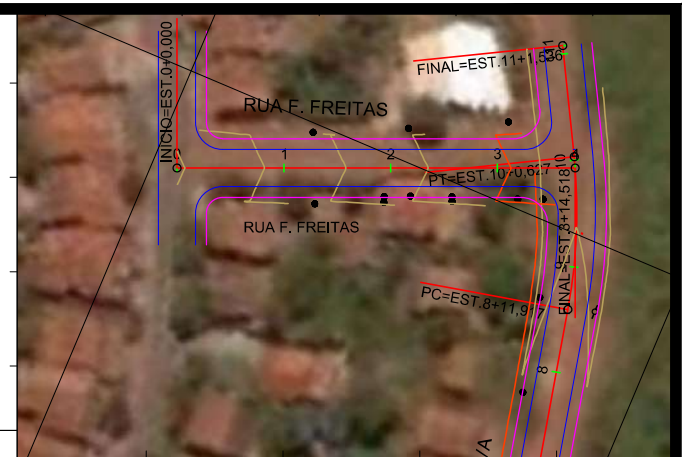
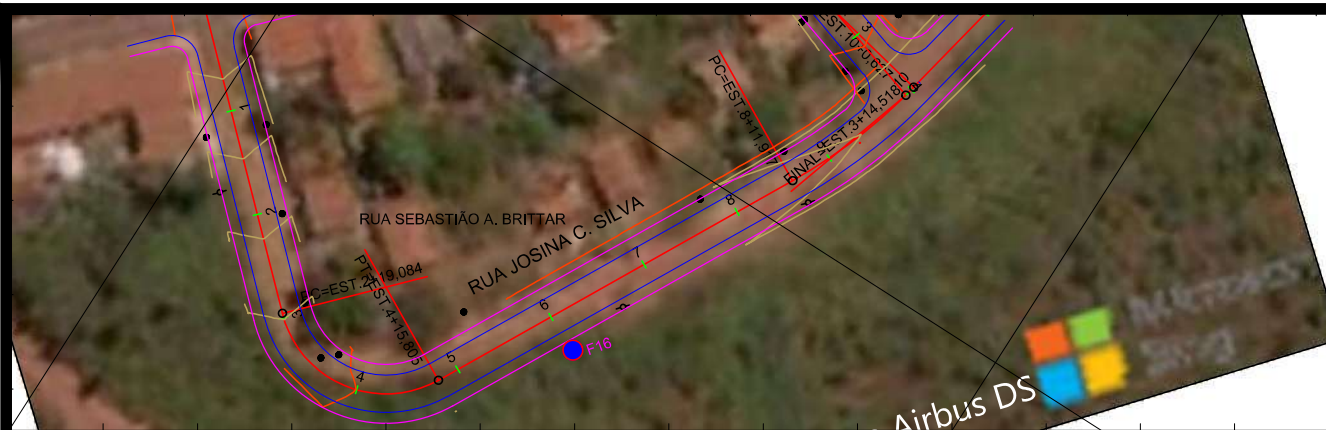
PERFIL RUA ULISSES TEODORO



- LEGENDA**
- EIXO
 - BORDO
 - Offset de Aterro
 - Offset de Corte
 - Alinhamento Predial

-  Poste de Alta Tensão
-  Revestimento Primário
-  Pavimento Existente

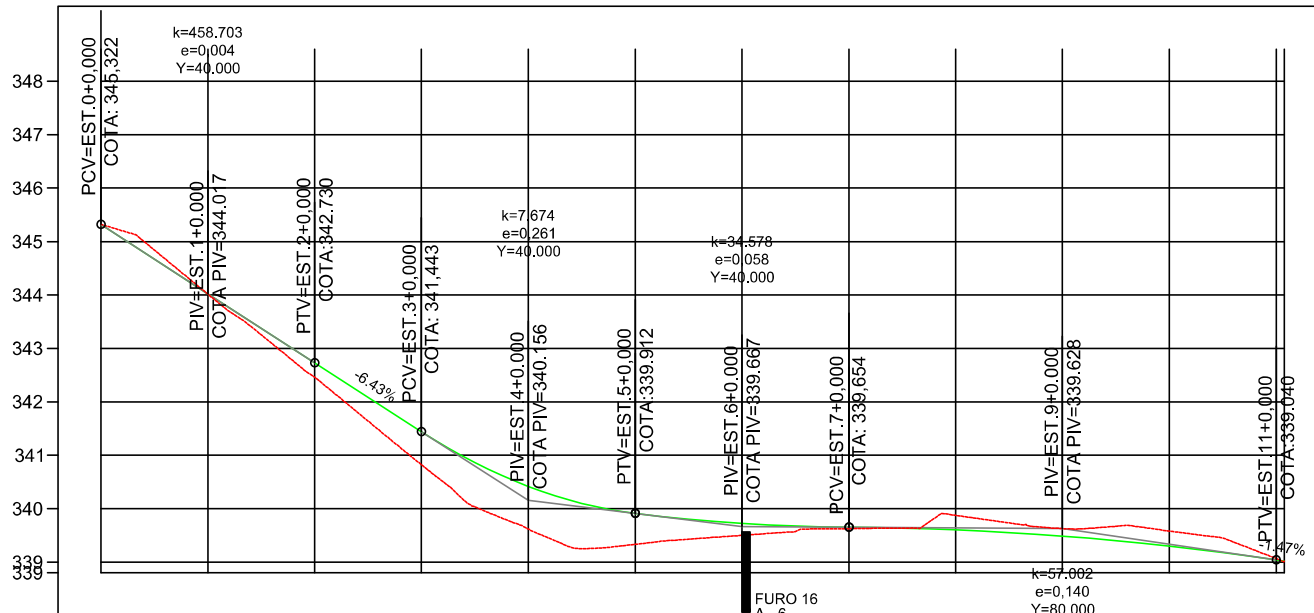
	PREFEITURA MUNICIPAL DE TORIXORÉU - MT	PMT
	RUAS: ULISSES TEODORO	FOLHA: PG 14
	ASSUNTO: PROJETO GEOMÉTRICO	ESCALA: 1/1000



333700.0000

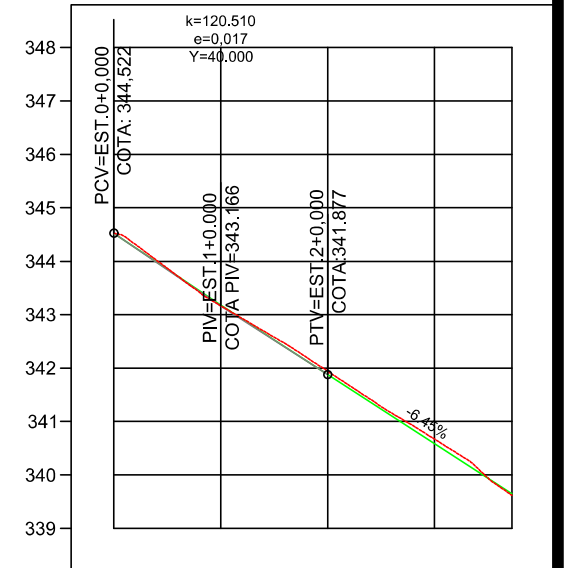
PERFIL RUA JOSINA C. SILVA

333600.0000



COTAS TERRENO/PROJETO	345.322	INFINITO	344.017	344.022	342.459	342.730	340.822	341.443	339.619	340.417	339.332	INFINITO	339.502	339.725	339.627	INFINITO	339.877	339.606	339.628	339.488	339.581	339.299	339.066	339.040	339.018	339.018
ESTAQUEAMENTO	0		1		2		3		4		5		6		7		8		9		10		11		11	11



PERFIL RUA F. FREITAS



COTAS TERRENO/PROJETO	344.522	INFINITO	343.166	343.183	341.942	341.877	340.672	340.588	339.619	339.652
ESTAQUEAMENTO	0		1		2		3		3	3

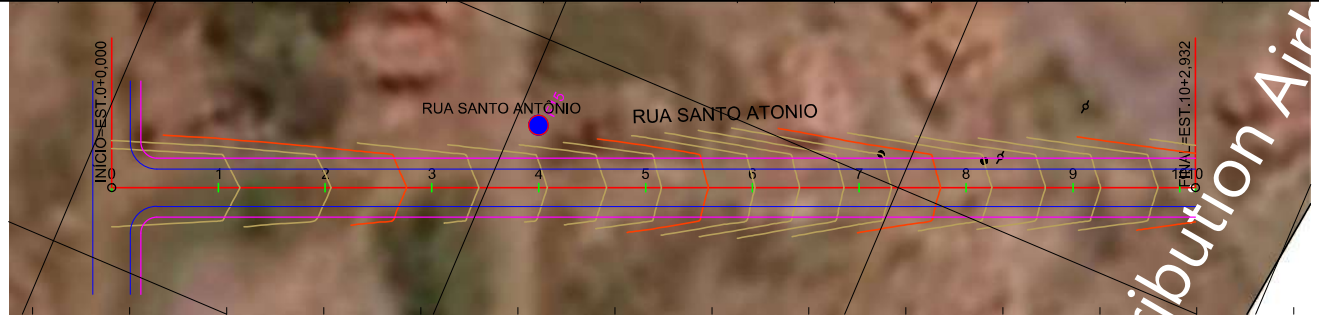
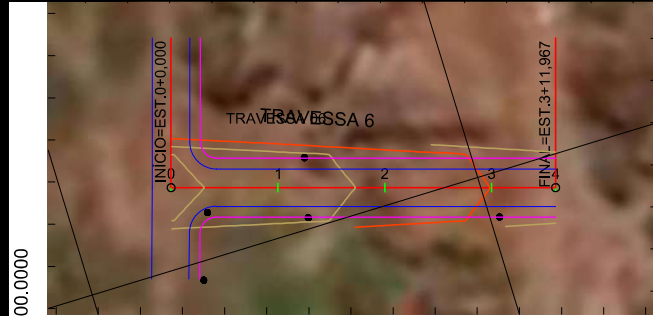
LEGENDA

- EIXO
- BORDO
- Offset de Aterro
- Offset de Corte
- Alinhamento Predial

-  Poste de Alta Tensão
-  Revestimento Primário
-  Pavimento Existente

	PREFEITURA MUNICIPAL DE TORIXORÉU - MT	PMT
	RUAS: JOSINA C. SILVA E F. FREITAS	FOLHA: PG 15
	ASSUNTO: PROJETO GEOMÉTRICO	ESCALA: 1/1000

8207300.0000

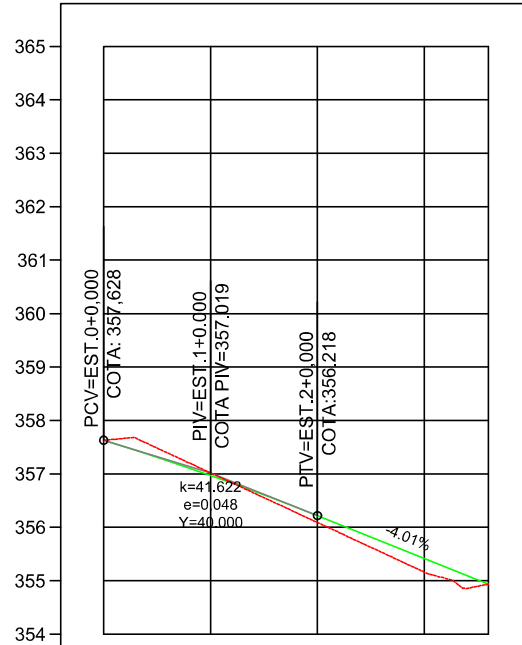


8207300.0000

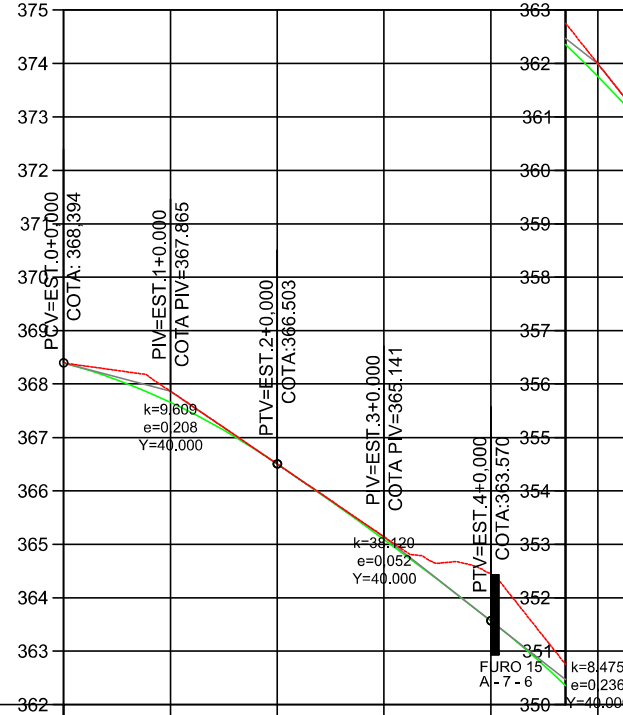
8207200.0000

333300.0000 333400.0000

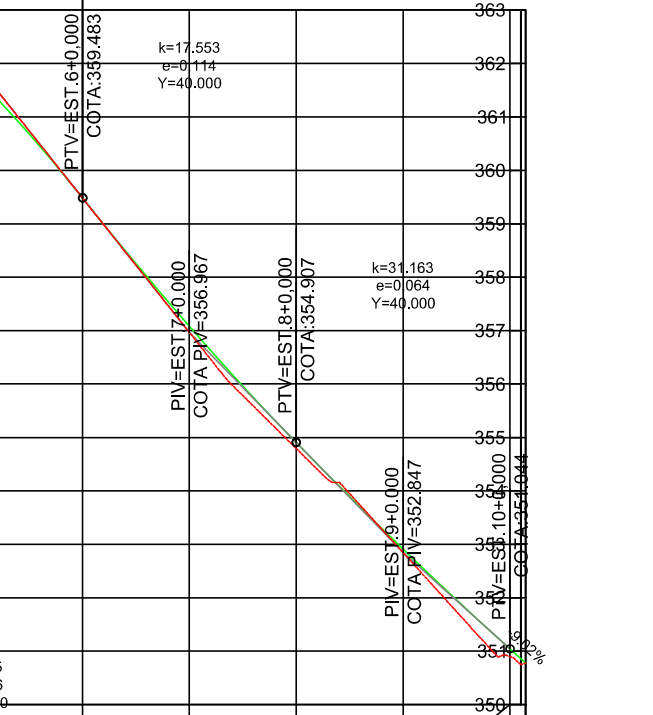
PERFIL TRAVESSA 06



PERFIL RUA SANTO ANTÔNIO



PERFIL RUA SANTO ANTÔNIO



PERFIL RUA

COTAS TERRENO/PROJETO	357.628	INFINITO	357.019	356.971	356.090	356.218	355.162	355.416	354.936	354.937
ESTAQUEAMENTO	0		1		2		3		3	

COTAS TERRENO/PROJETO	368.394	INFINITO	367.865	367.667	366.503	INFINITO	365.141	365.089	364.441	INFINITO	361.998	361.762	359.483	INFINITO	356.967	357.081	354.794	354.907	352.847	352.911	350.900	351.044	350.780	350.780
ESTAQUEAMENTO	0		1		2		3		4		5		6		7		8		9		10		10	

LEGENDA

- EIXO
- BORDO
- Offset de Aterro
- Offset de Corte
- Alinhamento Predial
- ⊙ Poste de Alta Tensão
- ▨ Revestimento Primário
- ▨ Pavimento Existente

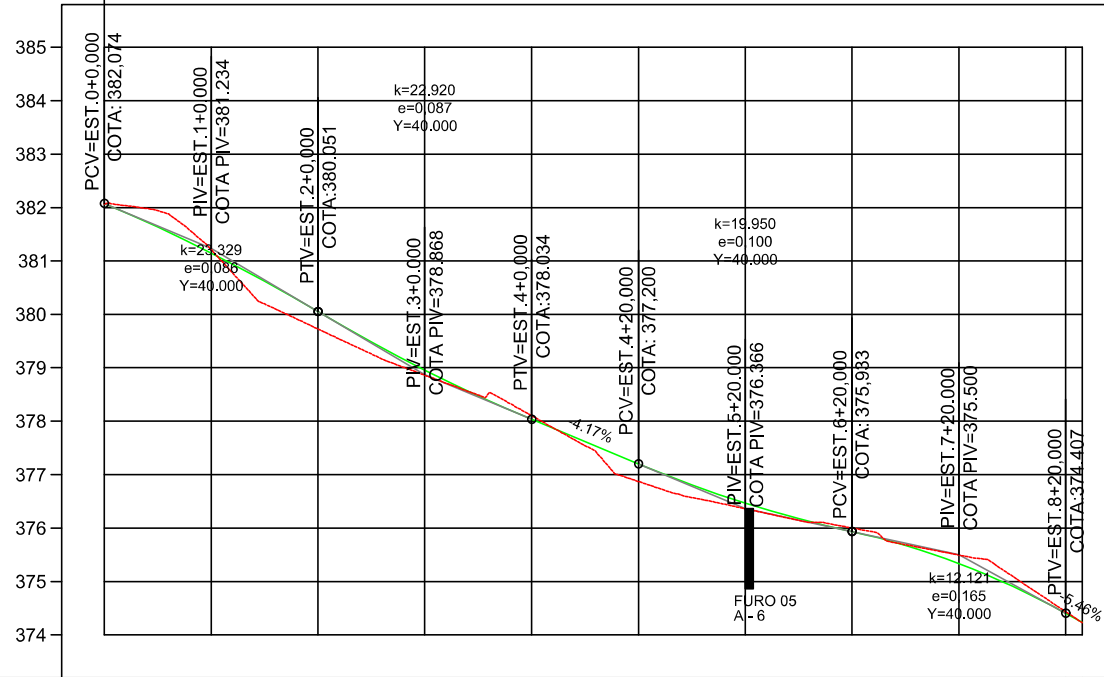
	PREFEITURA MUNICIPAL DE TORIXORÉU - MT PMT
	RUAS: TRAVESSA 06 E SANTO ANTÔNIO FOLHA: PG 16
	ASSUNTO: PROJETO GEOMÉTRICO ESCALA: 1/1000

8207900.0000



333100.0000

PERFIL RUA PAULINO PESSOA



COTAS TERRENO/PROJETO	382.067	INFINITO	381.214	381.148	379.727	INFINITO	378.861	378.955	378.103	378.034	376.872	377.200	376.362	376.466	376.002	INFINITO	375.497	375.335	374.434	374.407	374.228	374.238
ESTAQUEAMENTO	0		1		2		3		4		5		6		7		8		9	9		

LEGENDA

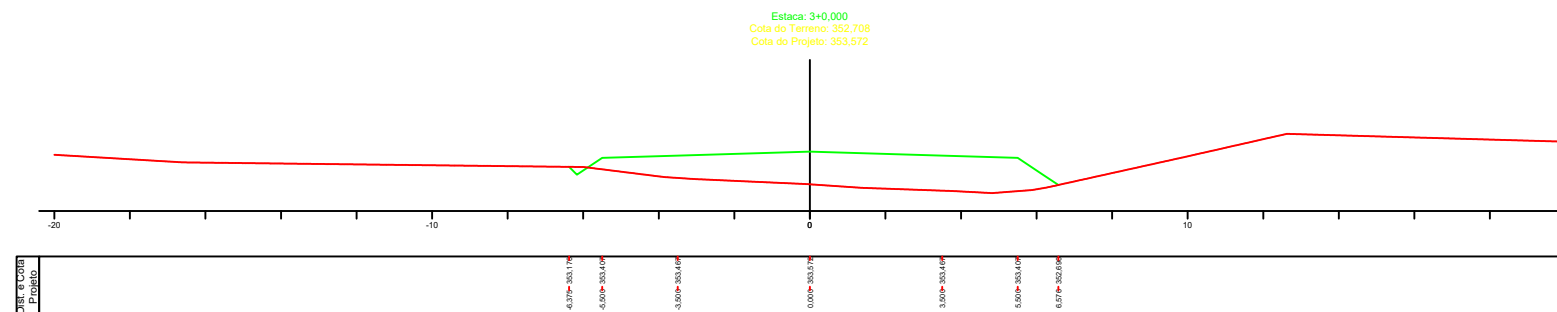
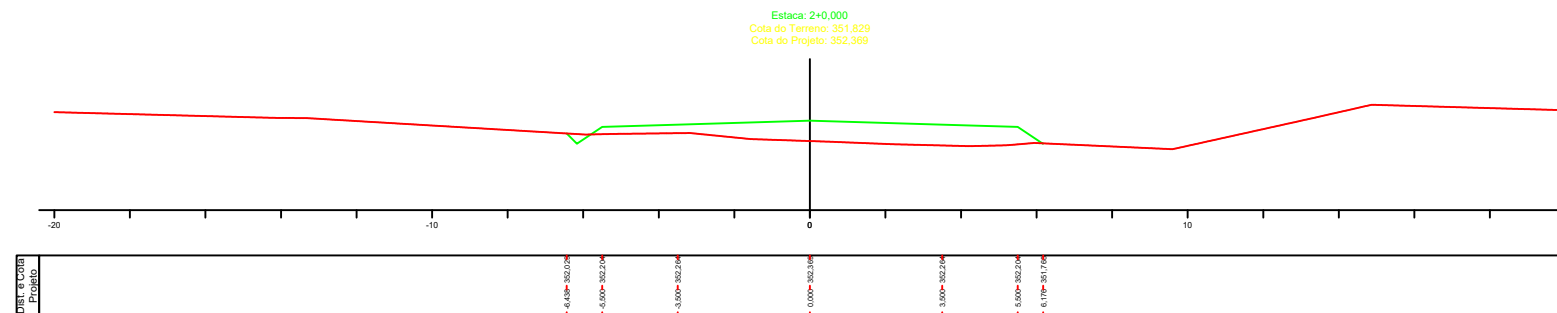
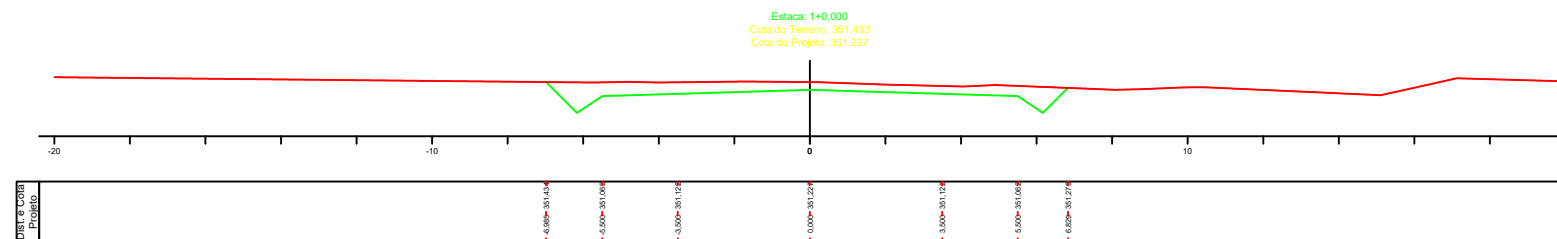
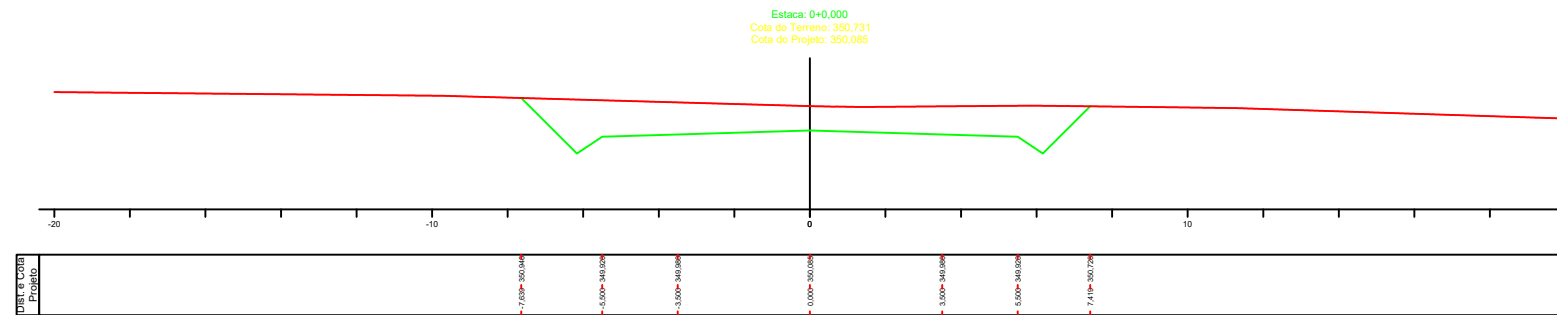
- EIXO
- BORDO
- Offset de Aterro
- Offset de Corte
- Alinhamento Predial

- Poste de Alta Tensão
- Revestimento Primário
- Pavimento Existente

	PREFEITURA MUNICIPAL DE TORIXORÉU - MT	PMT
	RUAS: PAULINO PESSOA	FOLHA: PG 17
ASSUNTO: PROJETO GEOMÉTRICO		ESCALA: 1/1000



PROJETO DE TERRAPLENAGEM



AV. D

LEGENDA

 TERRENO NATURAL
 GREIDE PROJETADO



PREFEITURA MUNICIPAL DE TORIXORÉU

PMT

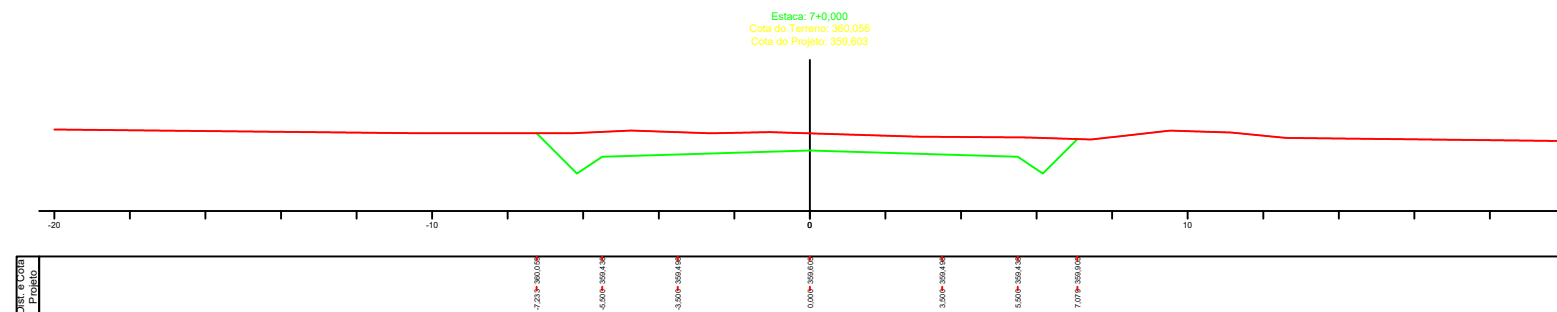
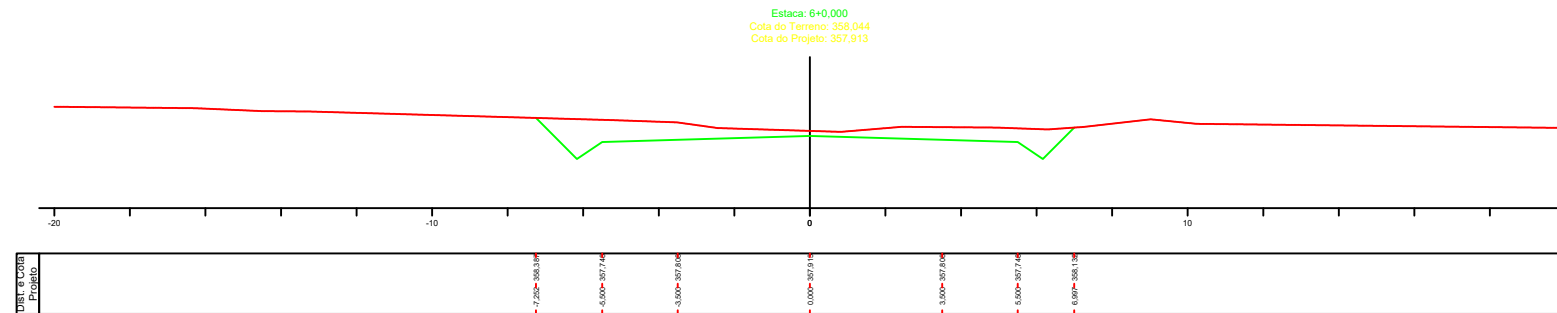
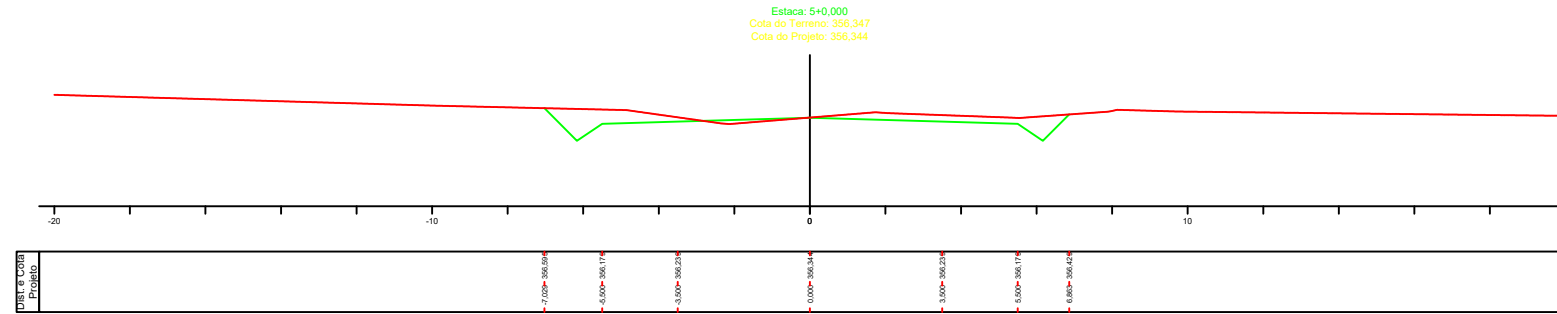
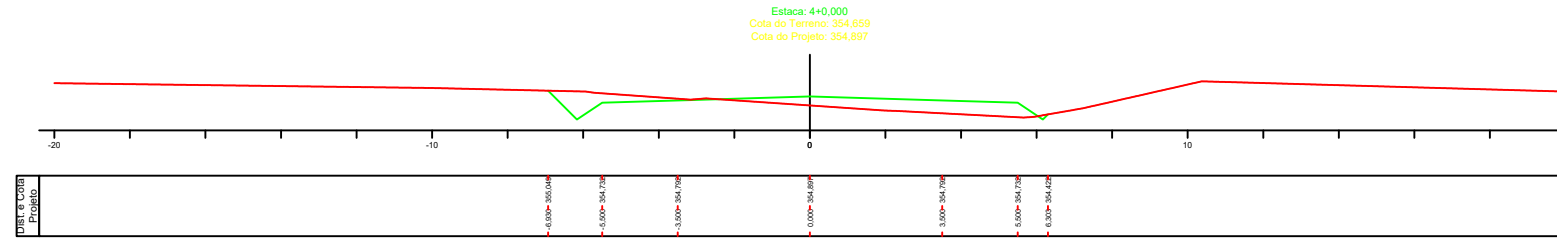


CIDADE: TORIXORÉU
LOGRADOURO: AVENIDA D

FOLHA:
TR-01

ASSUNTO: SEÇÃO TRANSVERSAL

ESCALA:
1/200



AV. D

LEGENDA

 TERRENO NATURAL
 GREIDE PROJETADO



PREFEITURA MUNICIPAL DE TORIXORÉU

PMT

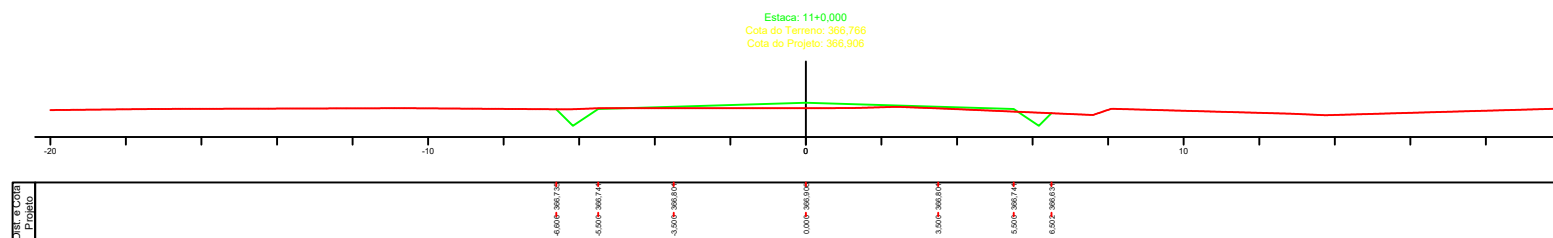
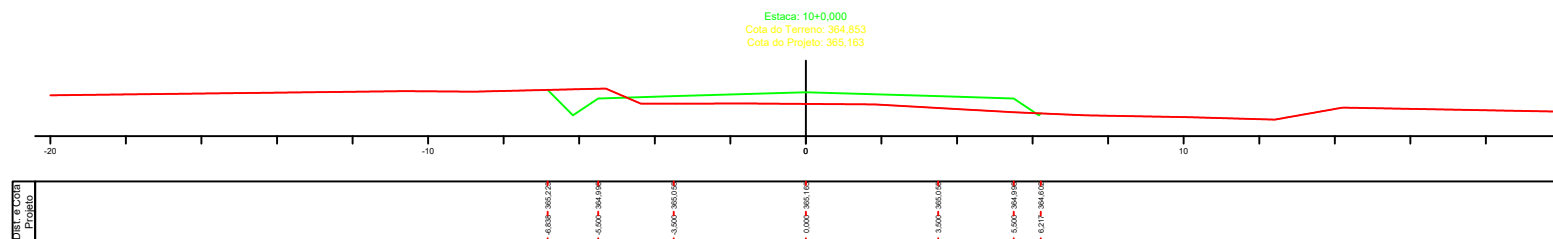
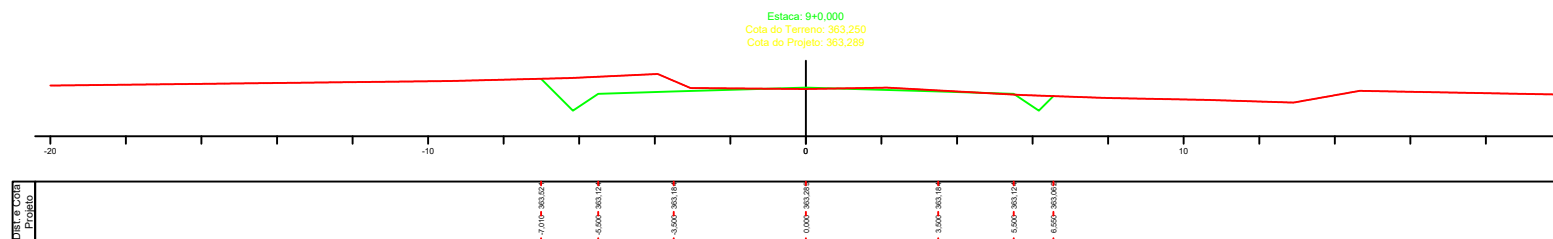
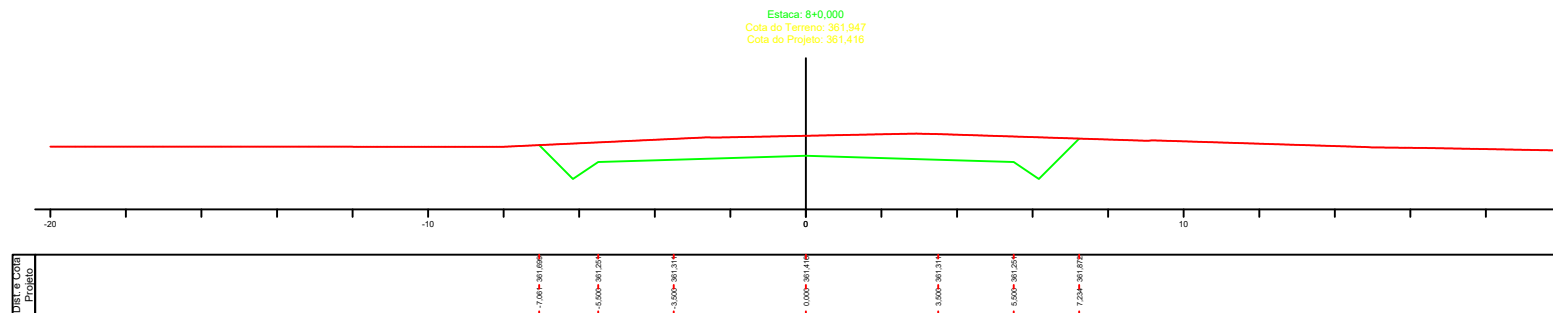


CIDADE: TORIXORÉU
LOGRADOURO: AVENIDA D

FOLHA:
TR-02

ASSUNTO: SEÇÃO TRANSVERSAL

ESCALA:
1/200



AV. D

LEGENDA

 TERRENO NATURAL
 GREIDE PROJETADO



PREFEITURA MUNICIPAL DE TORIXORÉU

PMT

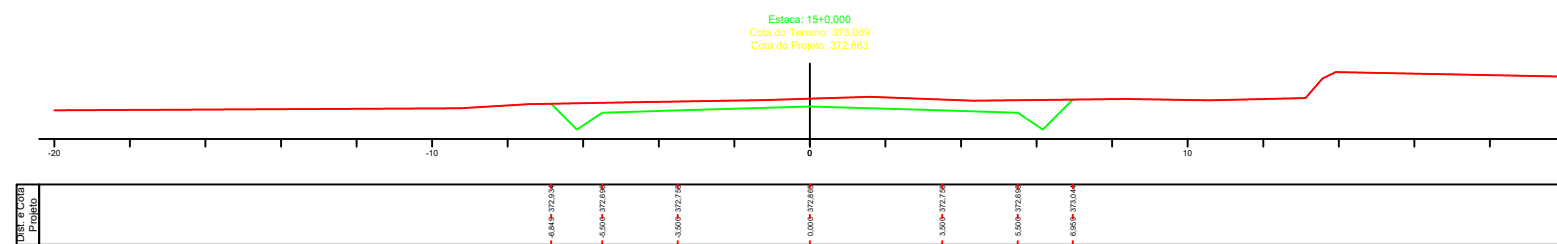
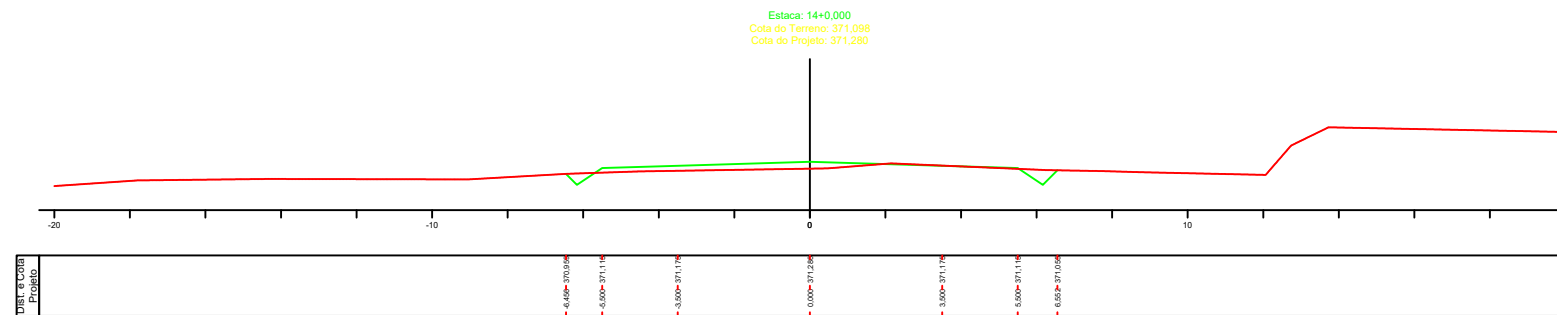
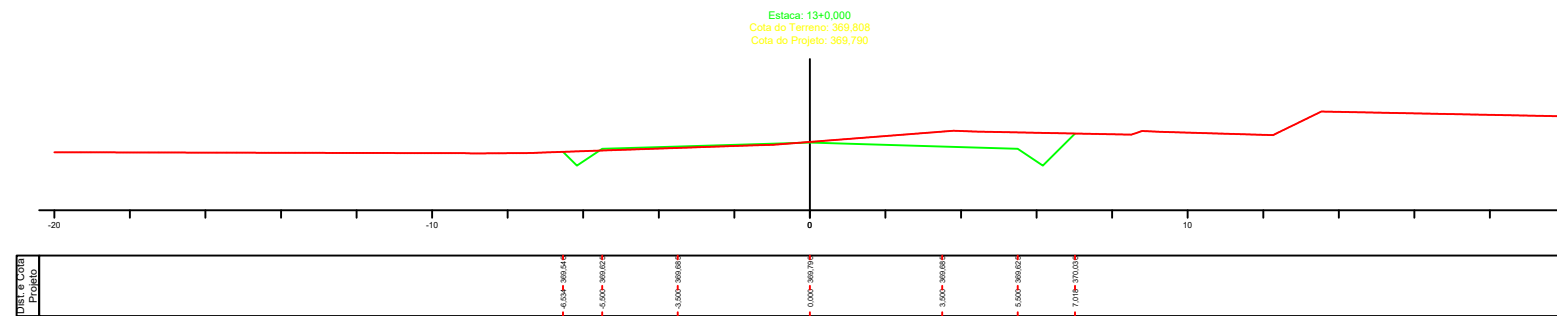
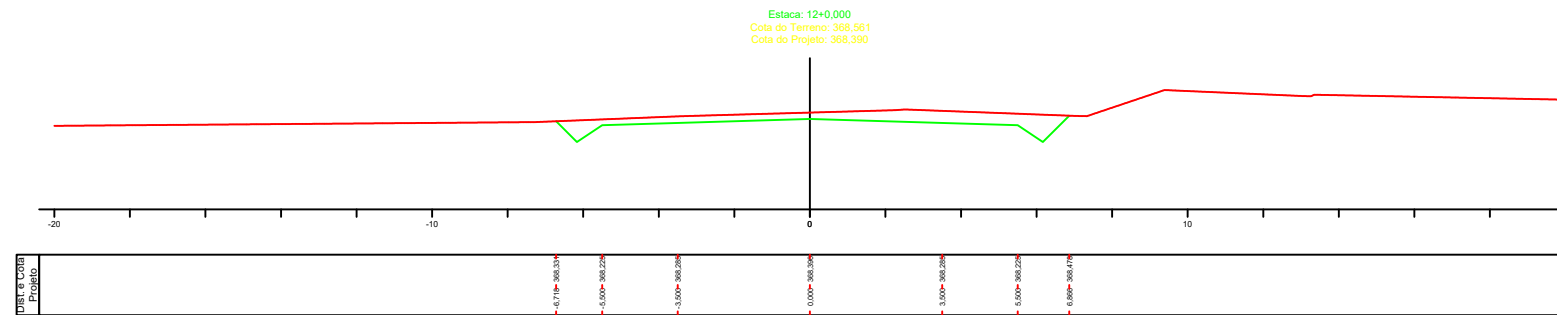


CIDADE: TORIXORÉU
LOGRADOURO: AVENIDA D

FOLHA:
TR-03


ASSUNTO: SEÇÃO TRANSVERSAL

ESCALA:
1/200



AV. D

LEGENDA



TERRENO NATURAL
GREIDE PROJETADO



PREFEITURA MUNICIPAL DE TORIXORÉU

PMT

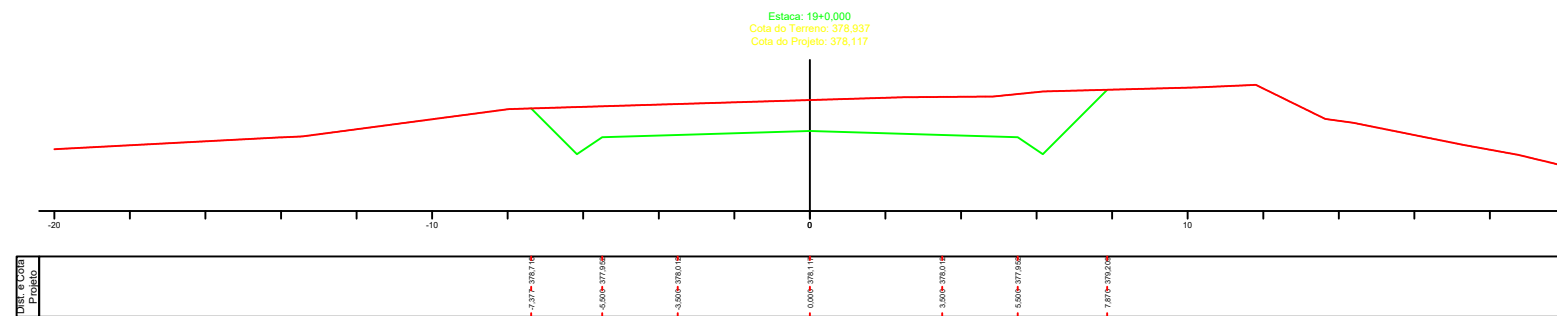
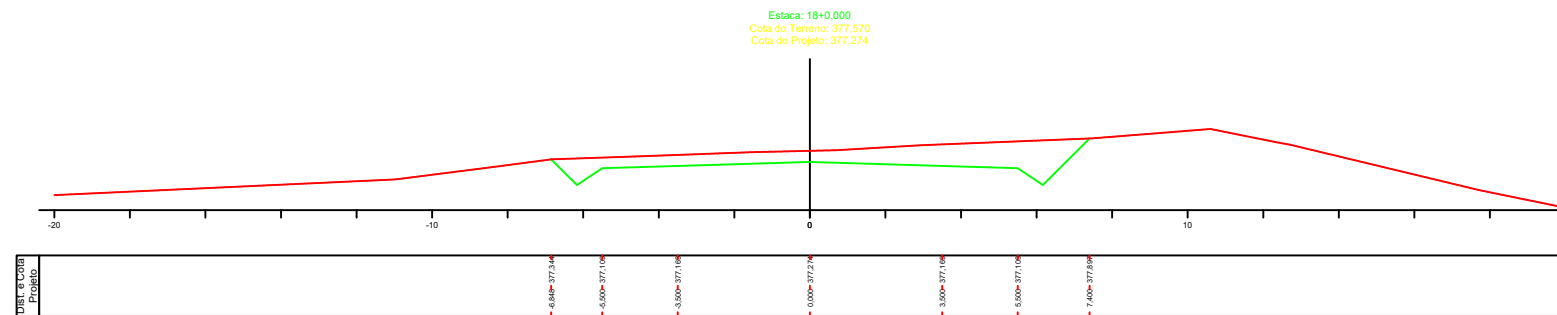
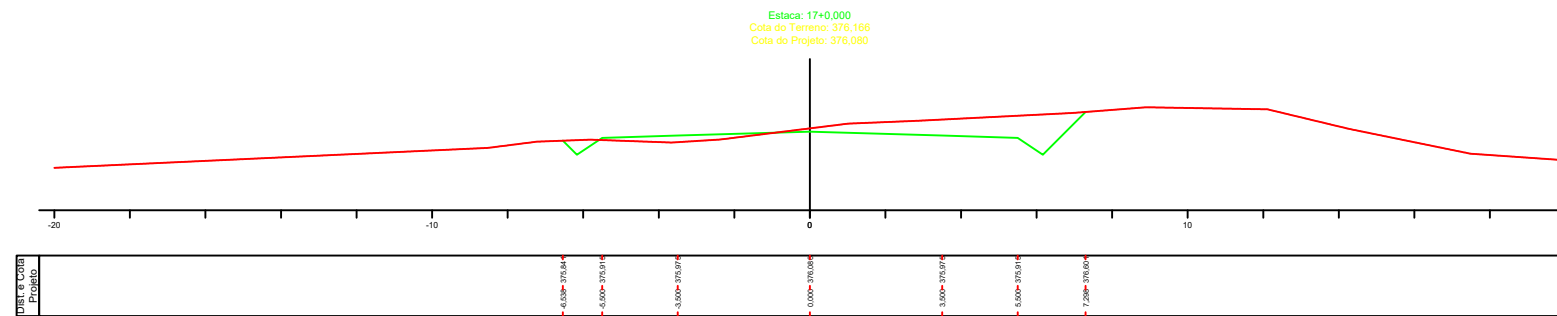
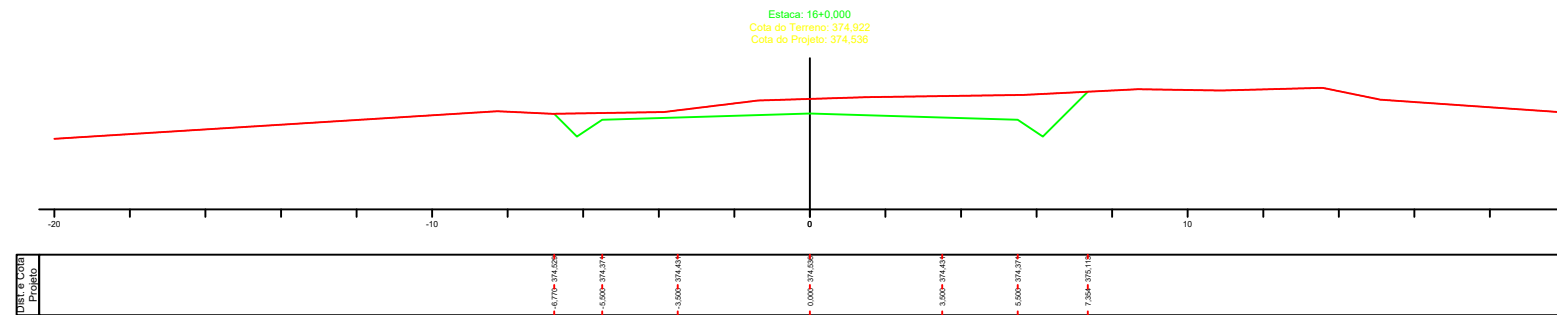


CIDADE: TORIXORÉU
LOGRADOURO: AVENIDA D

FOLHA:
TR-04

ASSUNTO: SEÇÃO TRANSVERSAL

ESCALA:
1/200



AV. D

LEGENDA



TERRENO NATURAL
GREIDE PROJETADO



PREFEITURA MUNICIPAL DE TORIXORÉU

PMT

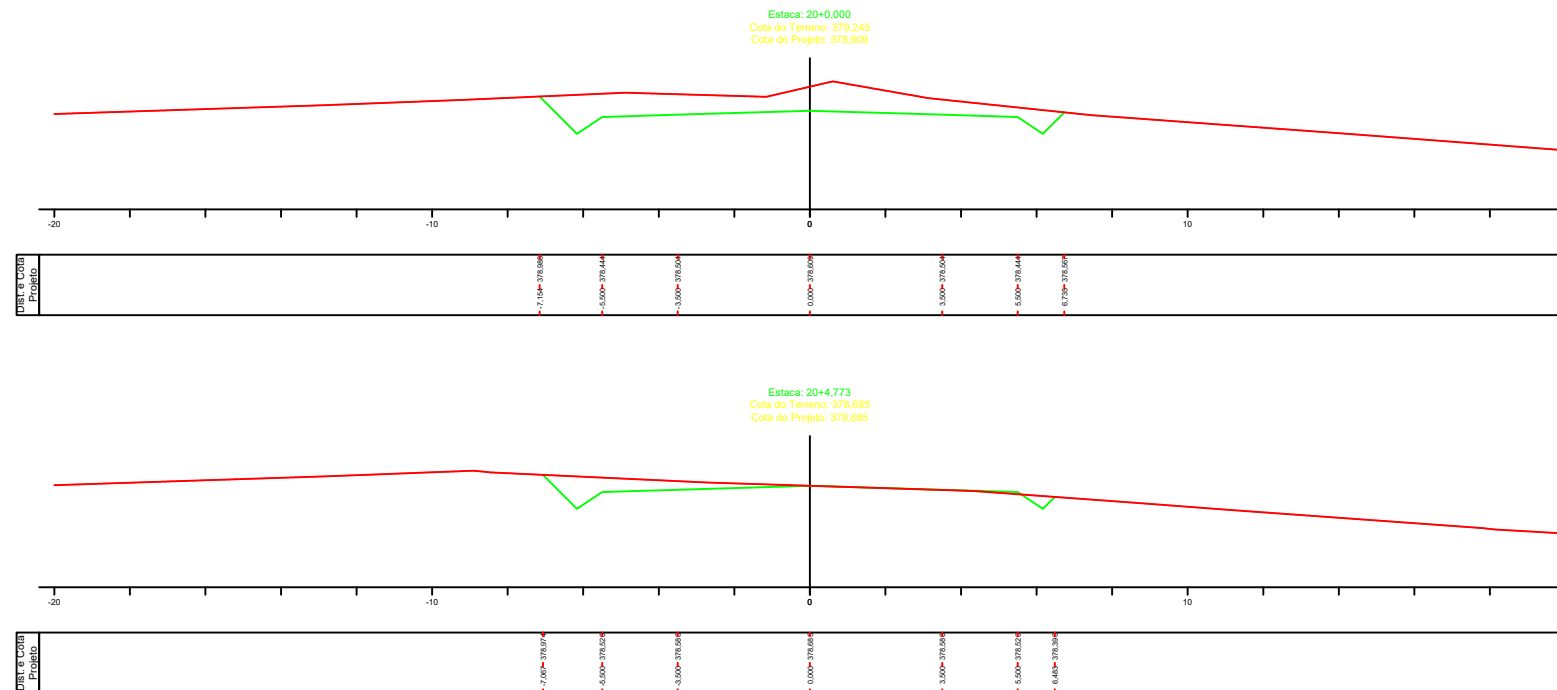


CIDADE: TORIXORÉU
LOGRADOURO: AVENIDA D

FOLHA:
TR-05

ASSUNTO: SEÇÃO TRANSVERSAL


ESCALA:
1/200

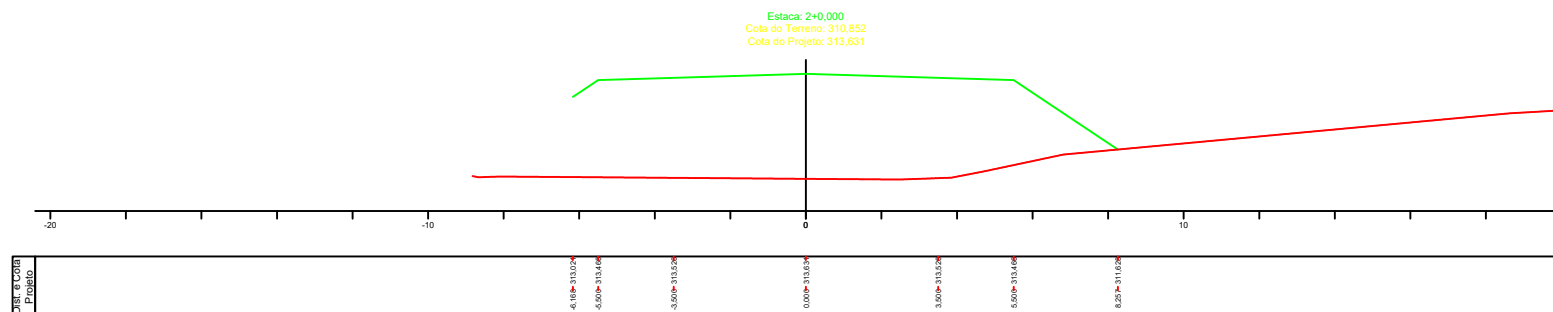
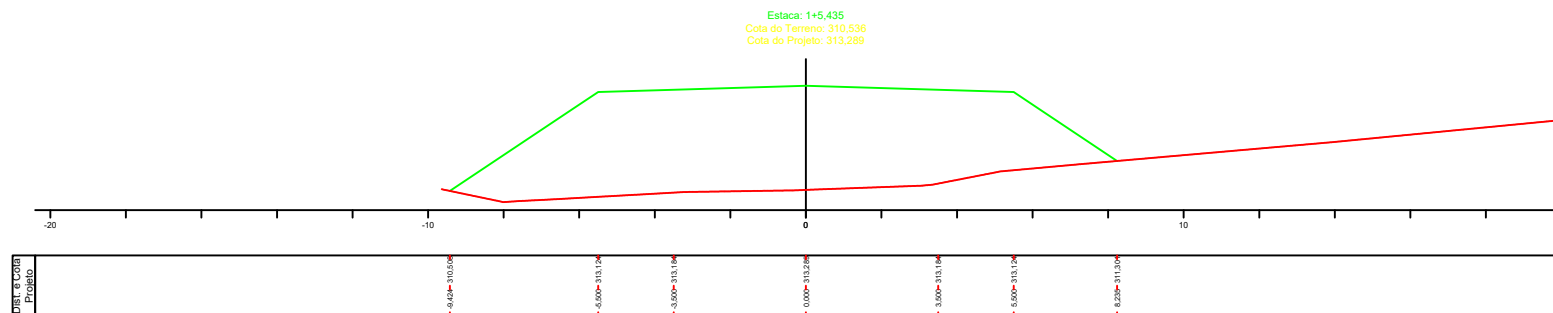
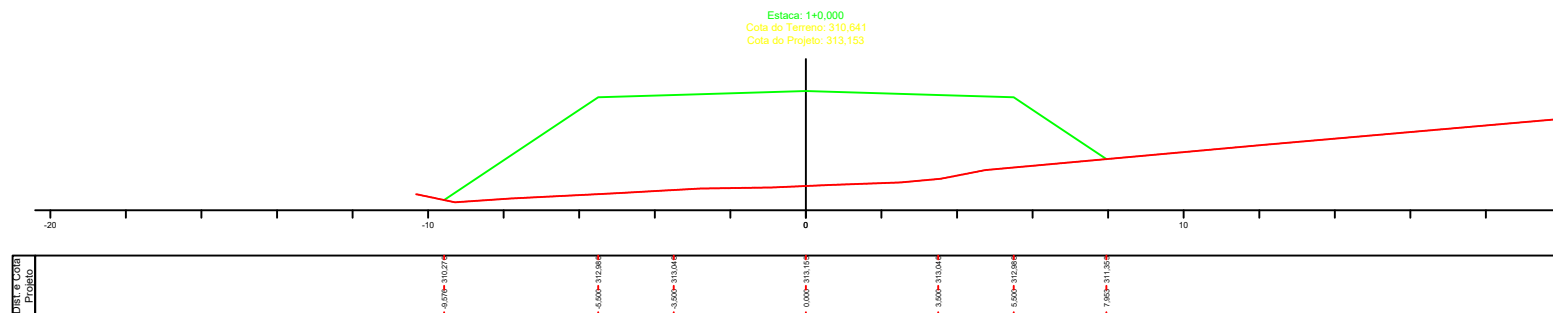
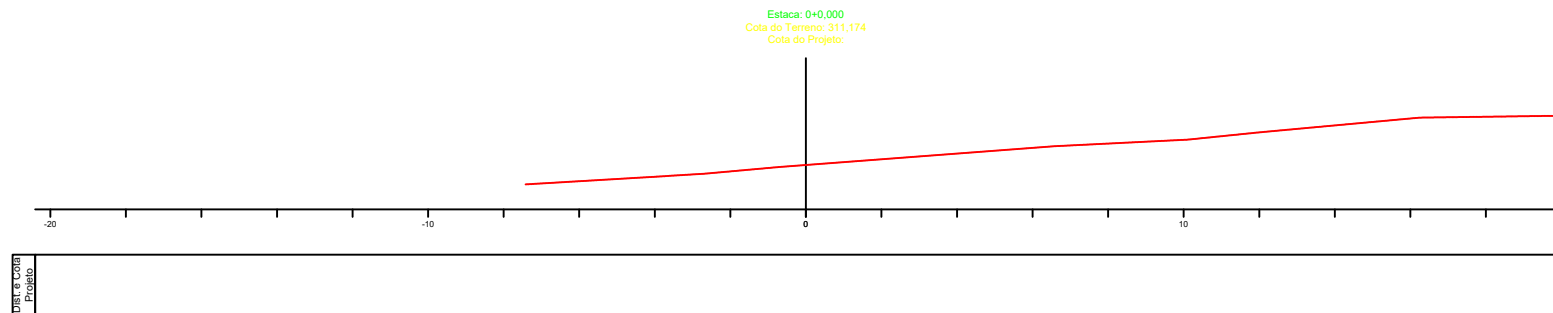


AV. D

LEGENDA

- TERRENO NATURAL
- GREIDE PROJETADO

	PREFEITURA MUNICIPAL DE TORIXORÉU	PMT
	CIDADE: TORIXORÉU LOGRADOURO: AVENIDA D	FOLHA: TR-06
	ASSUNTO: SEÇÃO TRANSVERSAL	ESCALA: 1/200



RUA ARAGUAIA

LEGENDA

— TERRENO NATURAL
— GREIDE PROJETADO



PREFEITURA MUNICIPAL DE TORIXORÉU

PMT

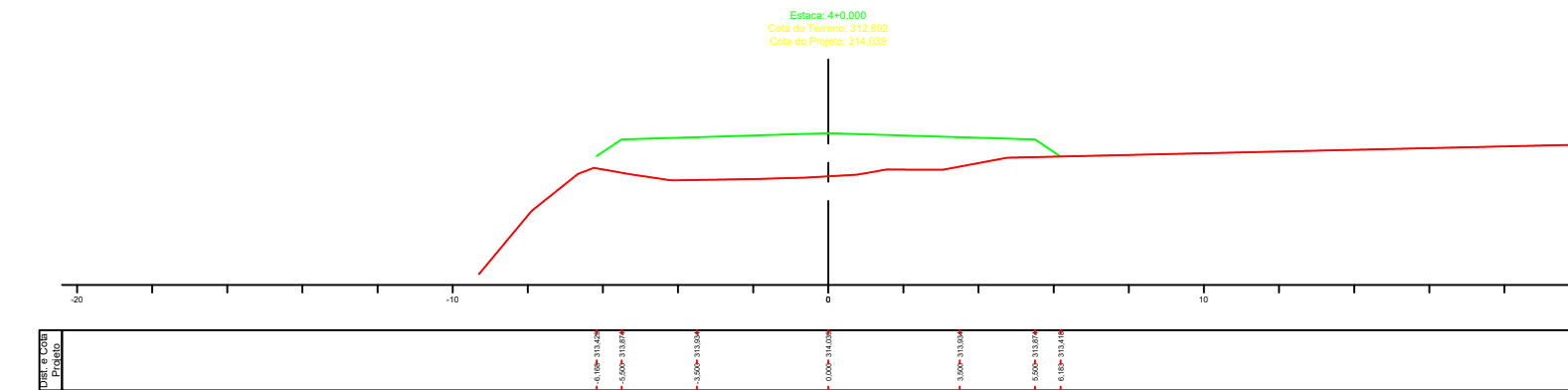
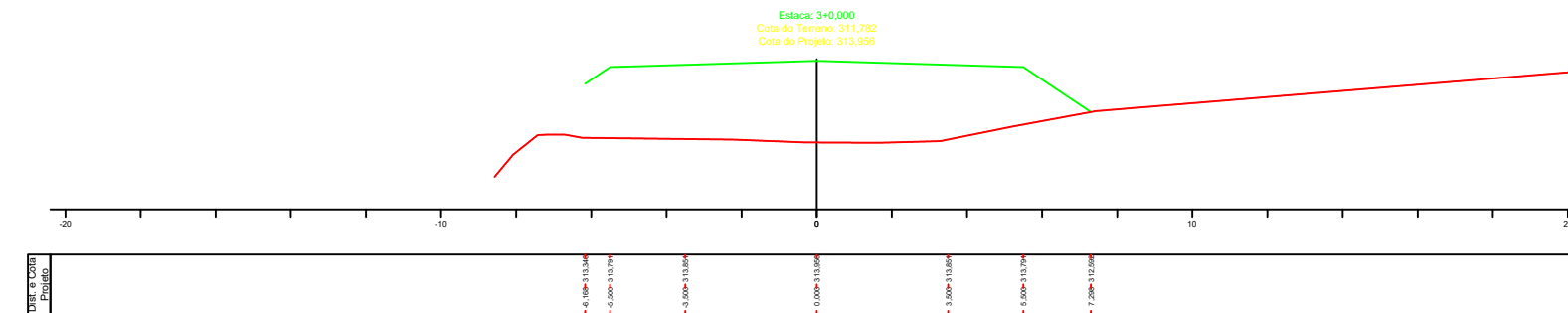
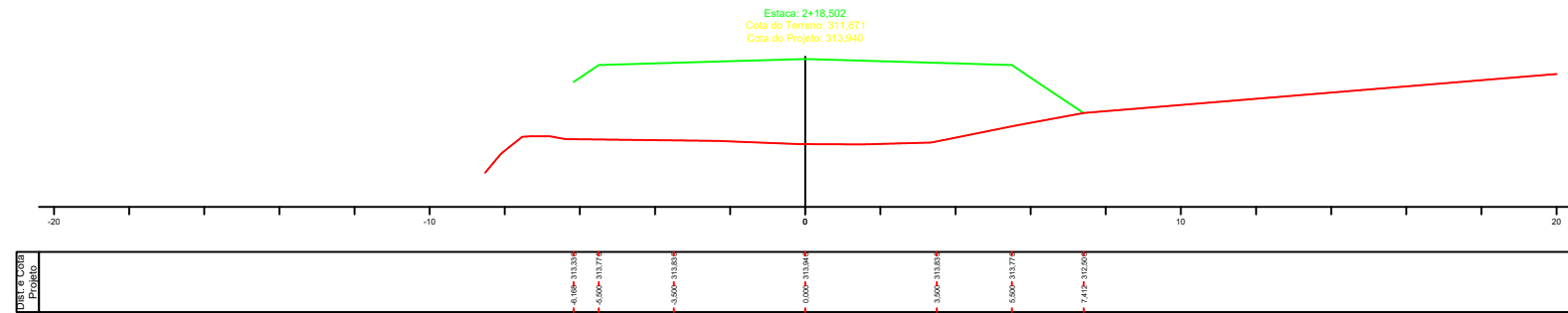
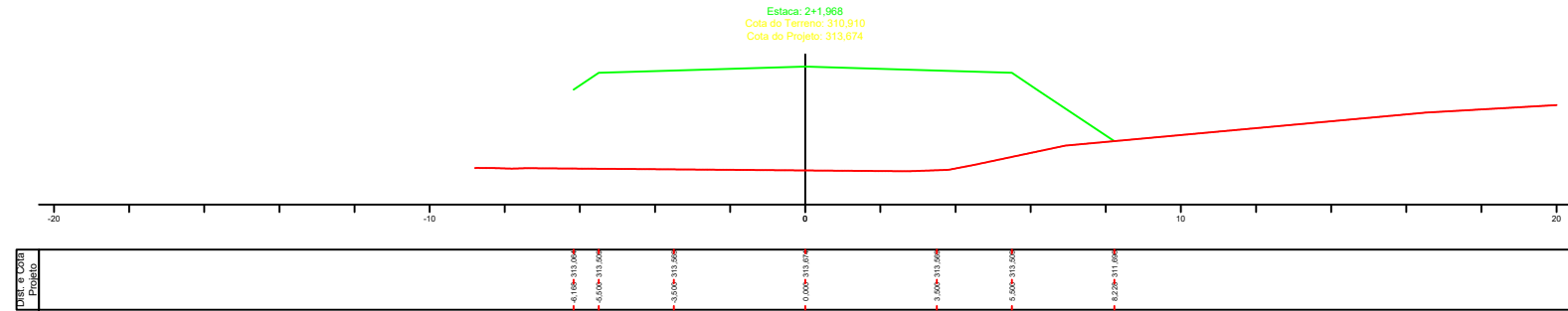


CIDADE: TORIXORÉU
LOGRADOURO: RUA ARAGUAIA

FOLHA:
TR-07

ASSUNTO: SEÇÃO TRANSVERSAL

ESCALA:
1/200



RUA ARAGUAIA

LEGENDA

 TERRENO NATURAL
 GREIDE PROJETADO



PREFEITURA MUNICIPAL DE TORIXORÉU

PMT

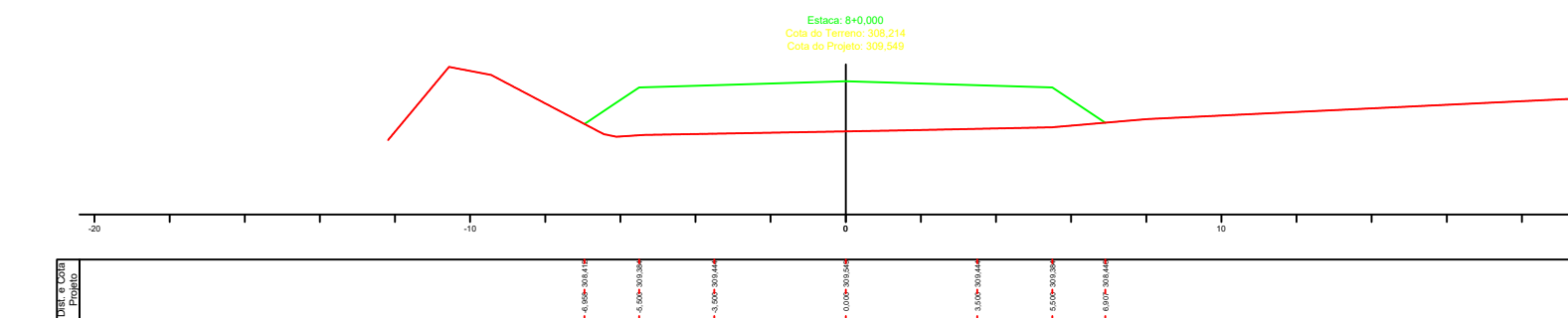
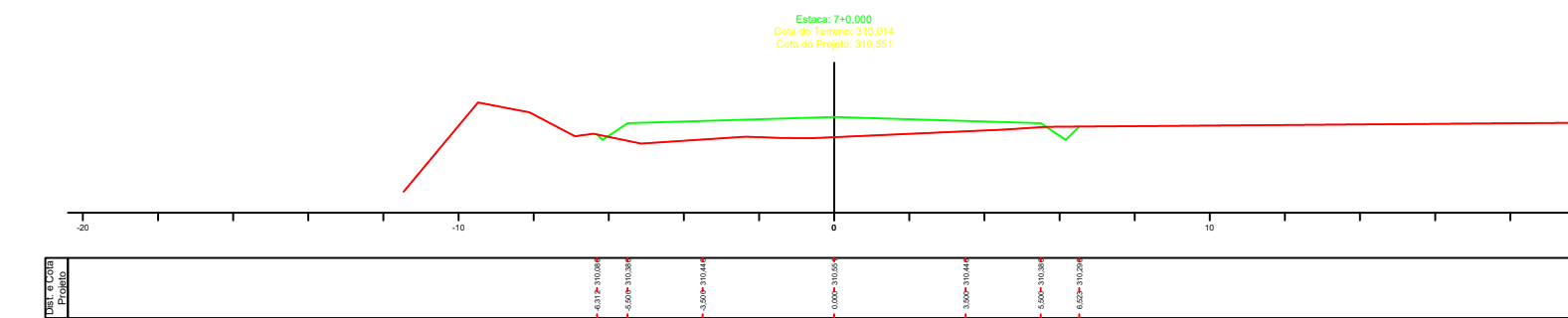
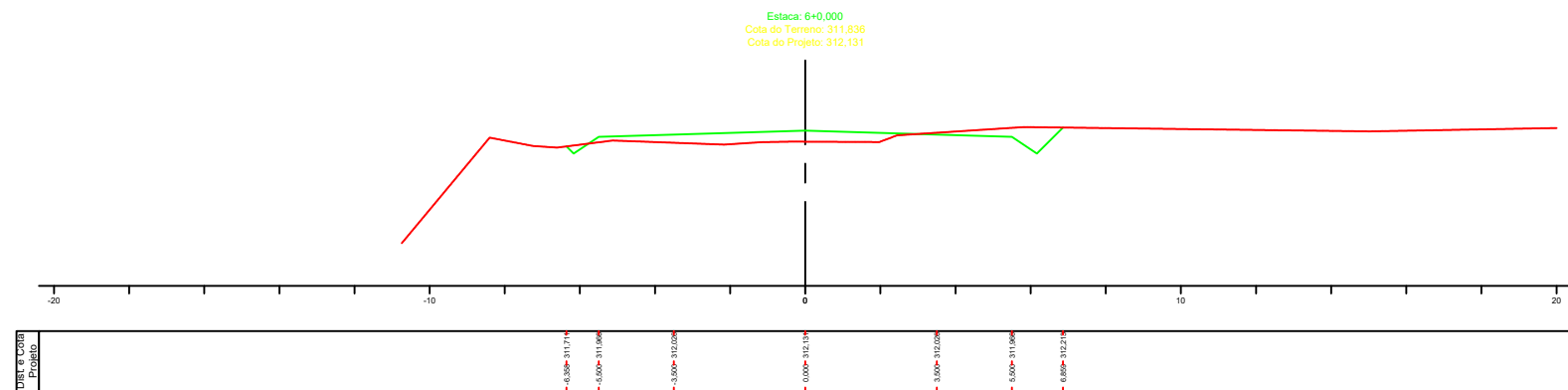
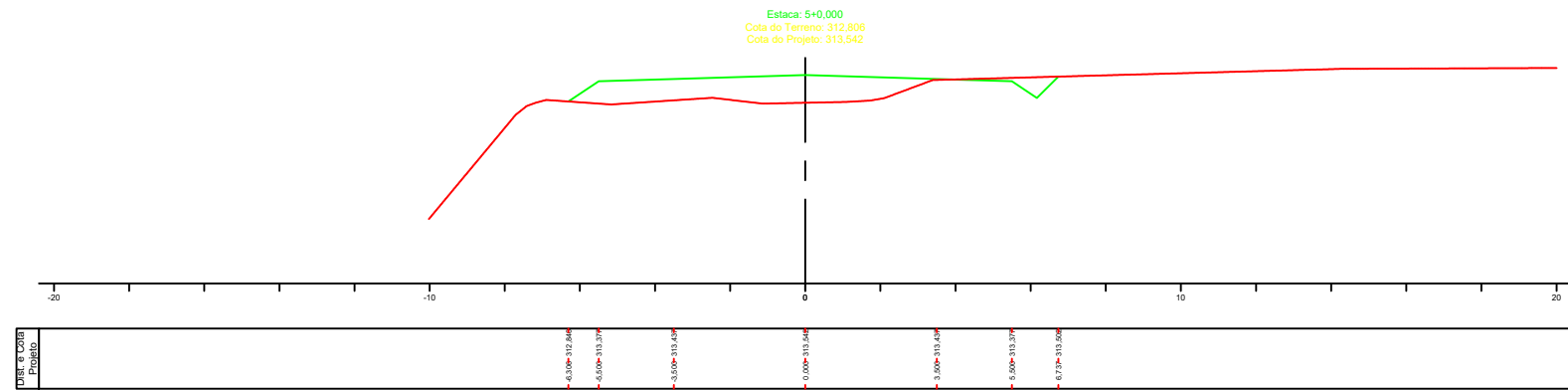


CIDADE: TORIXORÉU
LOGRADOURO: RUA ARAGUAIA

FOLHA:
TR-08

ASSUNTO: SEÇÃO TRANSVERSAL

ESCALA:
1/200

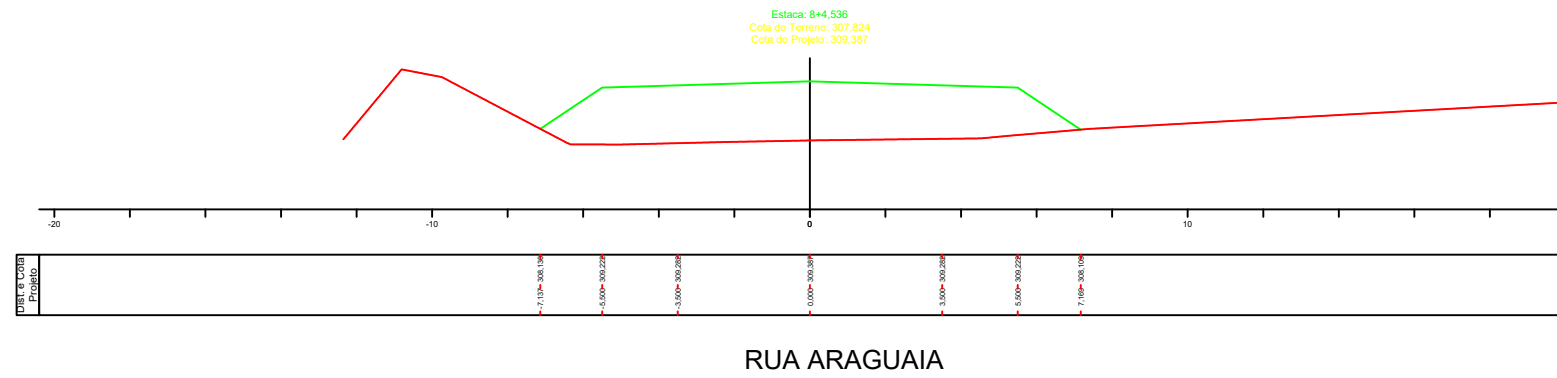


RUA ARAGUAIA

LEGENDA



- TERRENO NATURAL
- GREIDE PROJETADO

	PREFEITURA MUNICIPAL DE TORIXORÉU	PMT
	CIDADE: TORIXORÉU LOGRADOURO: RUA ARAGUAIA	FOLHA: TR-09
	ASSUNTO: SEÇÃO TRANSVERSAL	ESCALA: 1/200

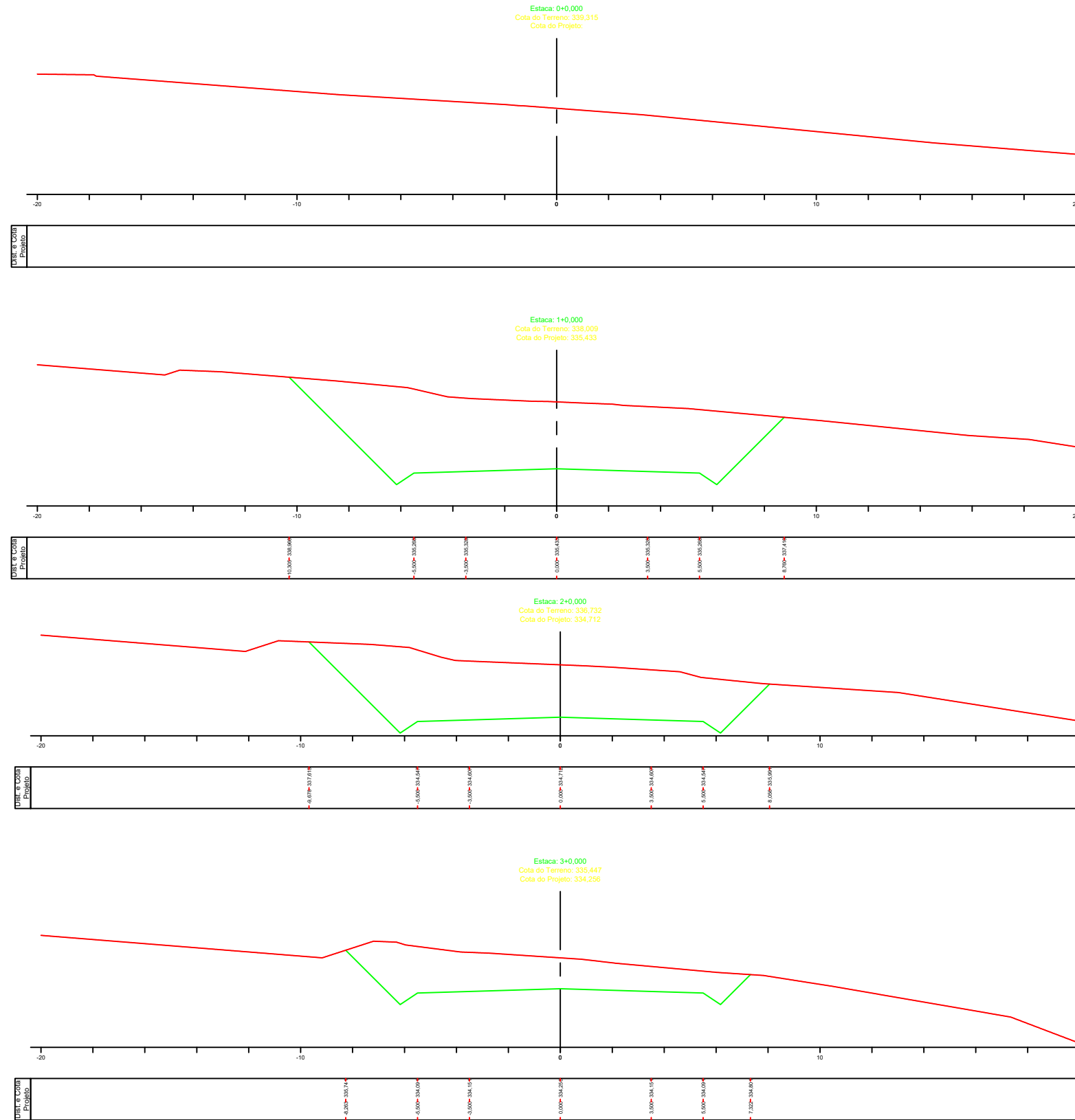


LEGENDA

- TERRENO NATURAL
- GREIDE PROJETADO

	PREFEITURA MUNICIPAL DE TORIXORÉU	PMT
	CIDADE: TORIXORÉU LOGRADOURO: RUA ARAGUAIA	FOLHA: TR-10
	ASSUNTO: SEÇÃO TRANSVERSAL	ESCALA: 1/200

RUA CARAJAS



LEGENDA

 TERRENO NATURAL
 GREIDE PROJETO



PREFEITURA MUNICIPAL DE TORIXORÉU

PMT



CIDADE: TORIXORÉU
LOGRADOURO: RUA CARAJAS

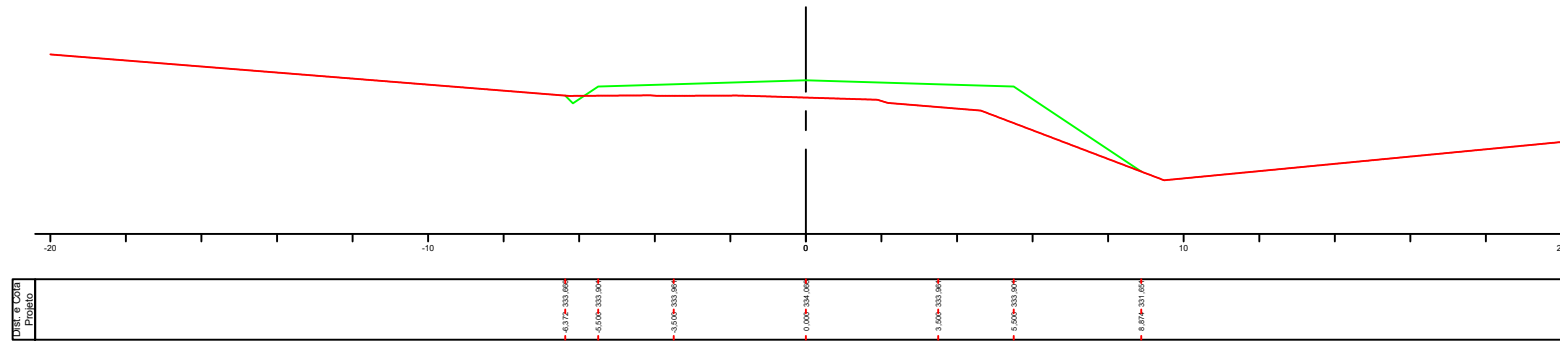
FOLHA:
TR-11

ASSUNTO: SEÇÃO TRANSVERSAL

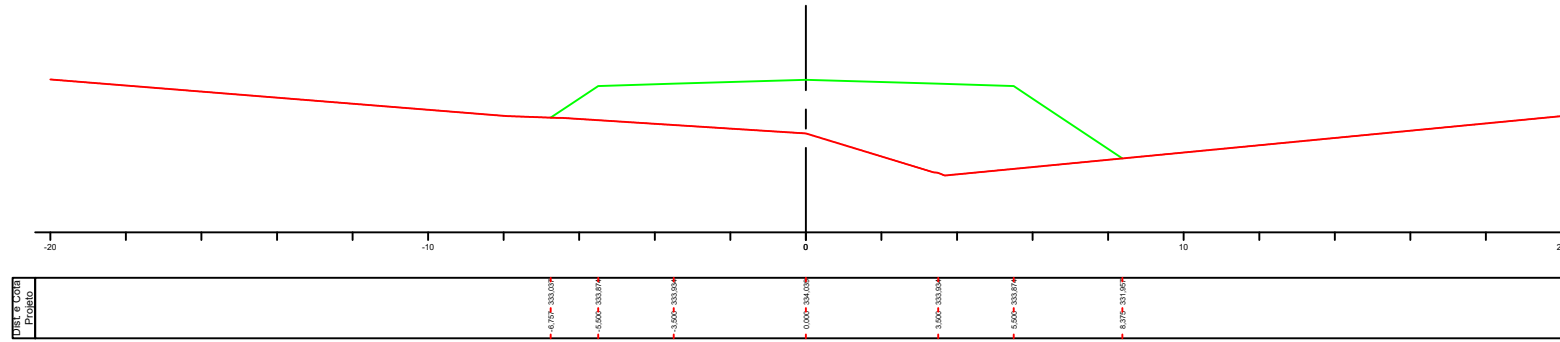
ESCALA:
1/200

RUA CARAJÁS

Estaca: 4+0.000
 Cota do Terreno: 333.908
 Cota do Projeto: 334.006



Estaca: 4+8.956
 Cota do Terreno: 332.619
 Cota do Projeto: 334.039



LEGENDA

- TERRENO NATURAL
- GREIDE PROJETADO



PREFEITURA MUNICIPAL DE TORIXORÉU

PMT

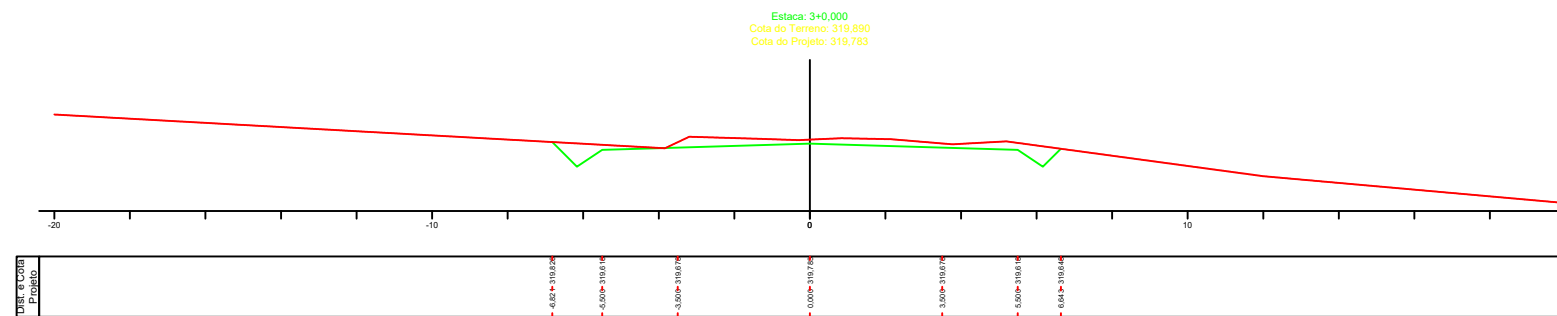
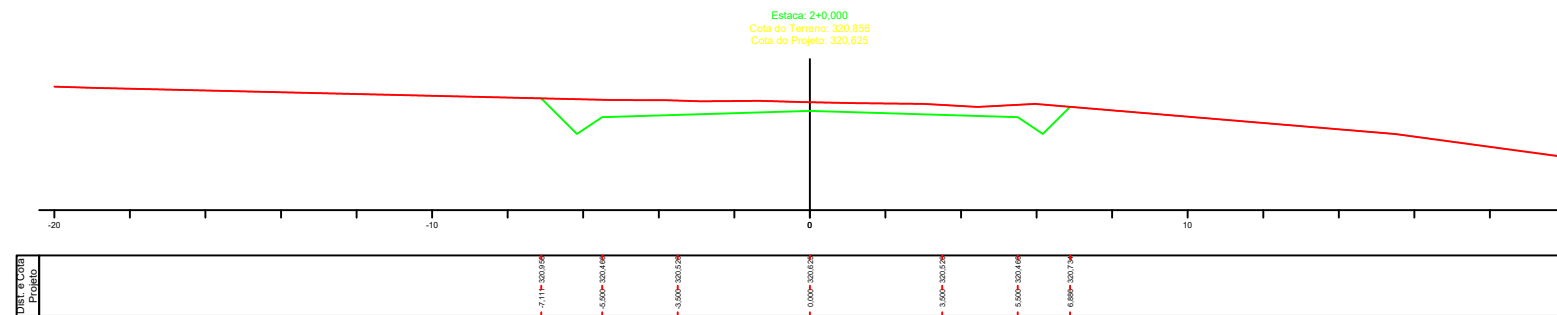
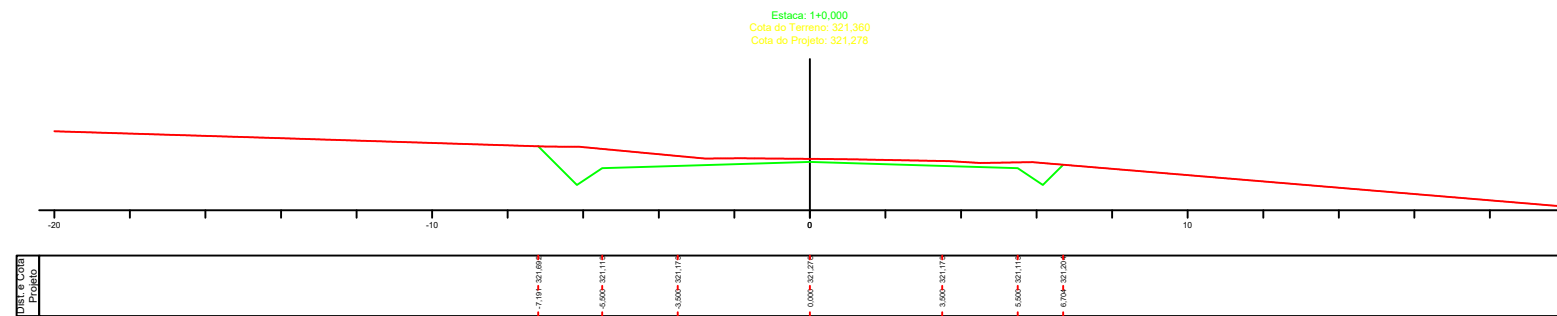
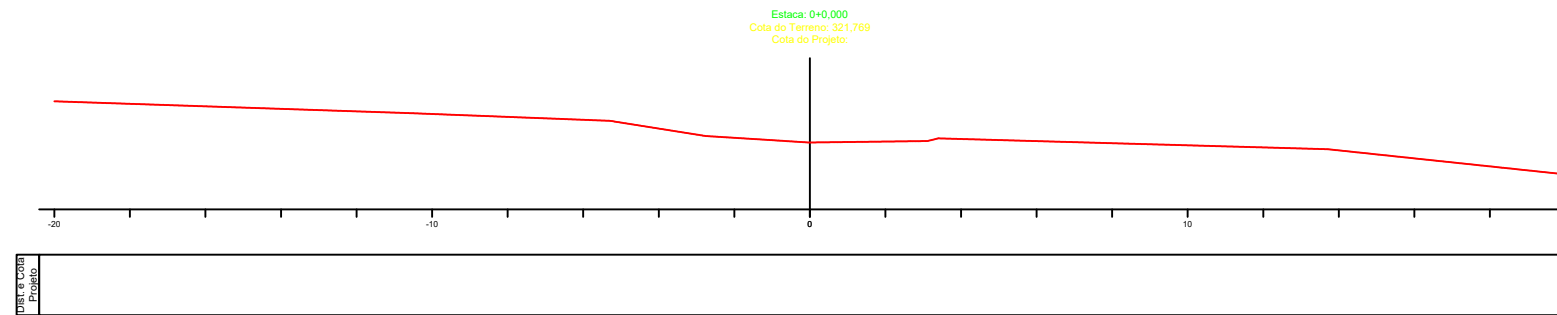


CIDADE: TORIXORÉU
 LOGRADOURO: RUA CARAJAS

FOLHA:
 TR-12

ASSUNTO: SEÇÃO TRANSVERSAL

ESCALA:
 1/200



RUA CASTRO ALVES

LEGENDA

 TERRENO NATURAL
 GREIDE PROJETADO



PREFEITURA MUNICIPAL DE TORIXORÉU

PMT

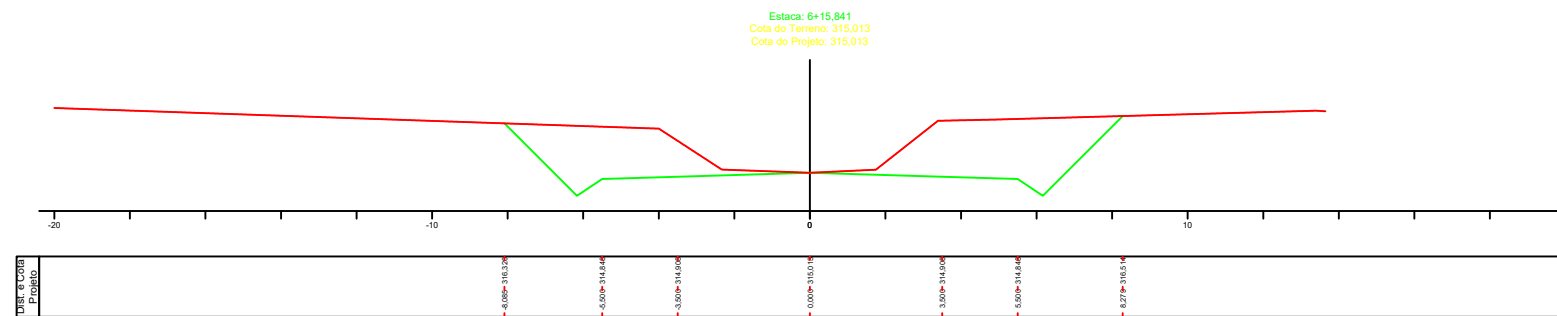
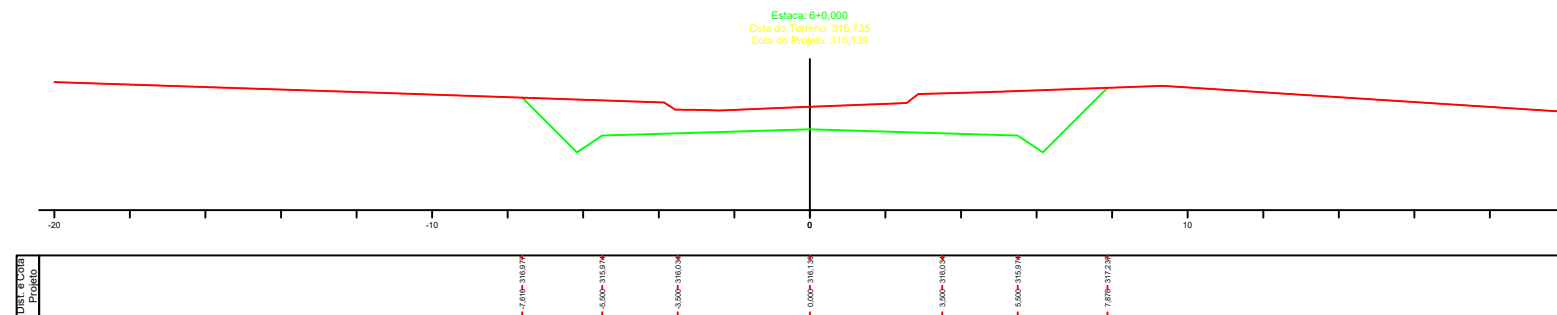
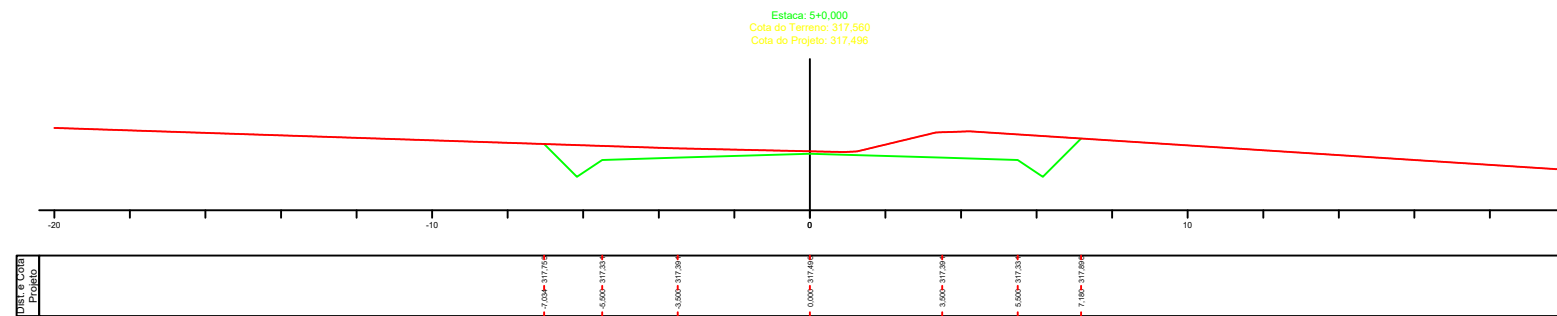
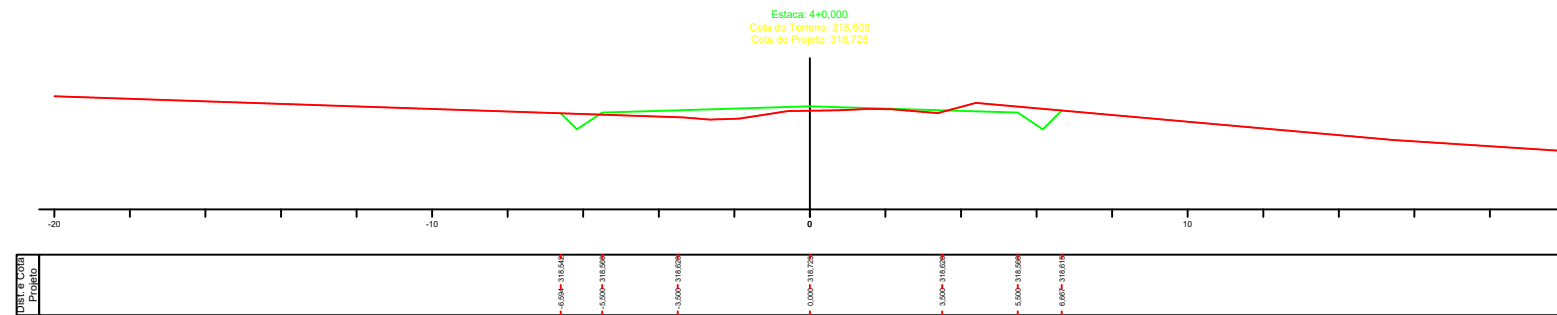


CIDADE: TORIXORÉU
LOGRADOURO: RUA CASTRO ALVES

FOLHA:
TR-13

ASSUNTO: SEÇÃO TRANSVERSAL

ESCALA:
1/200



RUA CASTRO ALVES

LEGENDA

 TERRENO NATURAL
 GREIDE PROJETADO



PREFEITURA MUNICIPAL DE TORIXORÉU

PMT



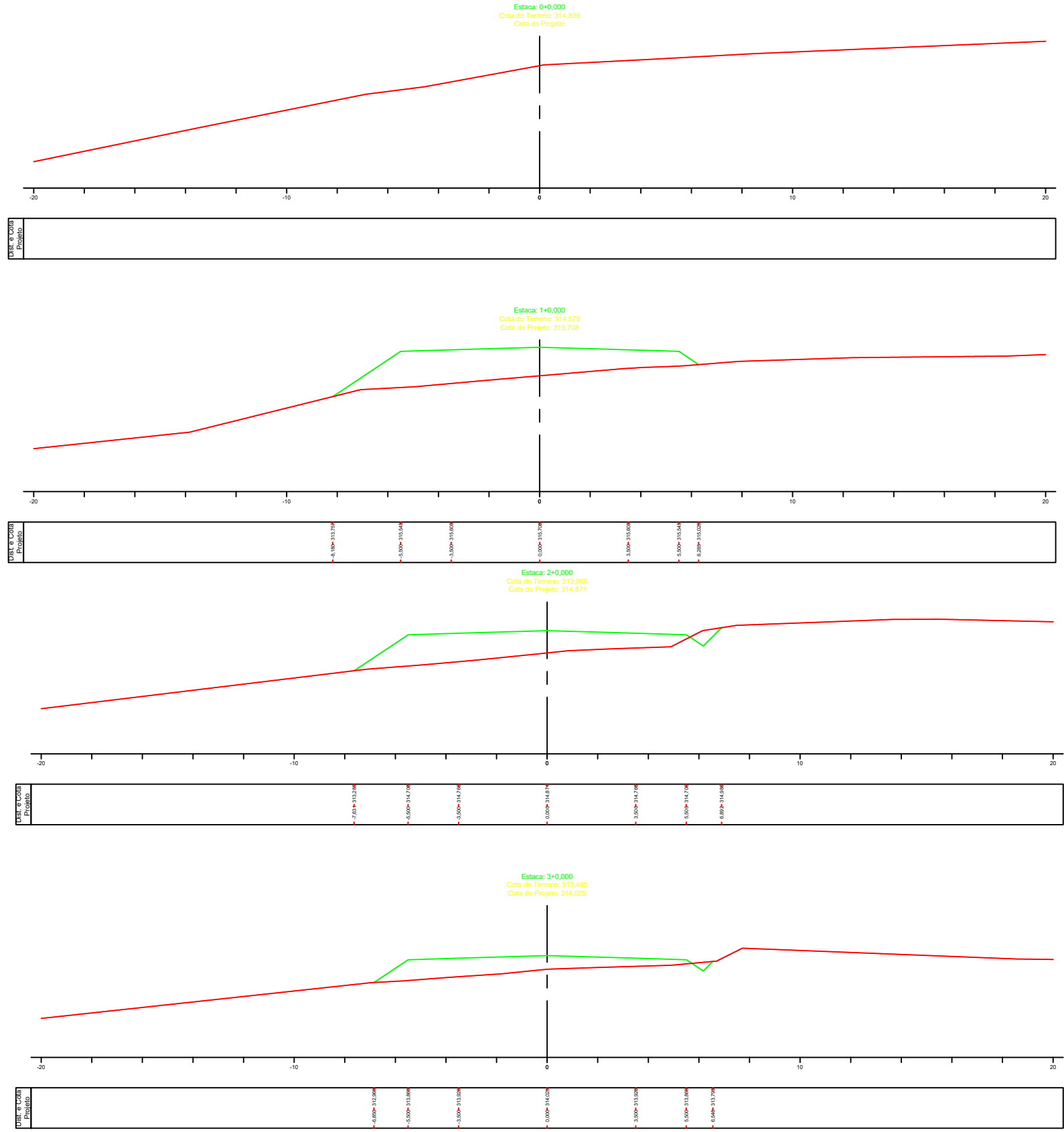
CIDADE: TORIXORÉU
LOGRADOURO: RUA CASTRO ALVES

FOLHA:
TR-14


ASSUNTO: SEÇÃO TRANSVERSAL

ESCALA:
1/200

RUA DIAMANTINO



LEGENDA



TERRENO NATURAL
GREIDE PROJETADO



PREFEITURA MUNICIPAL DE TORIXORÉU

PMT



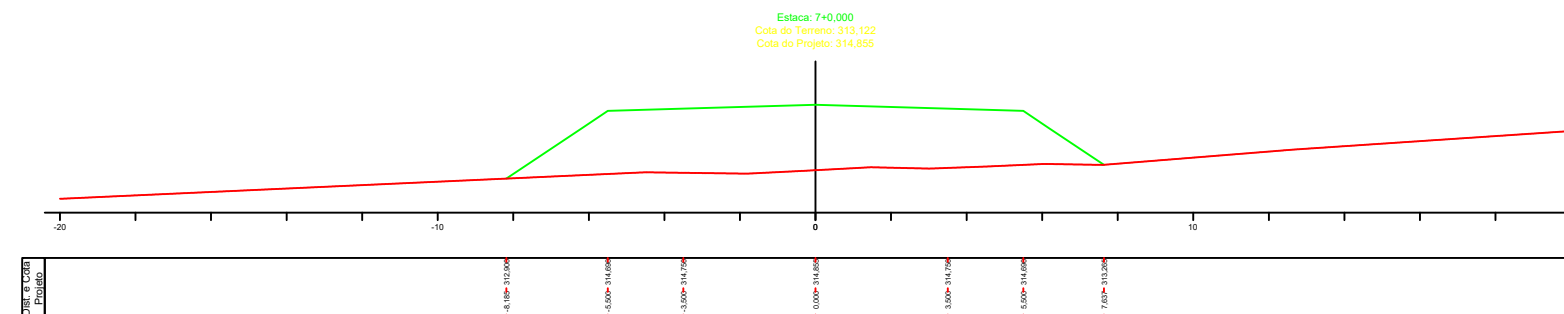
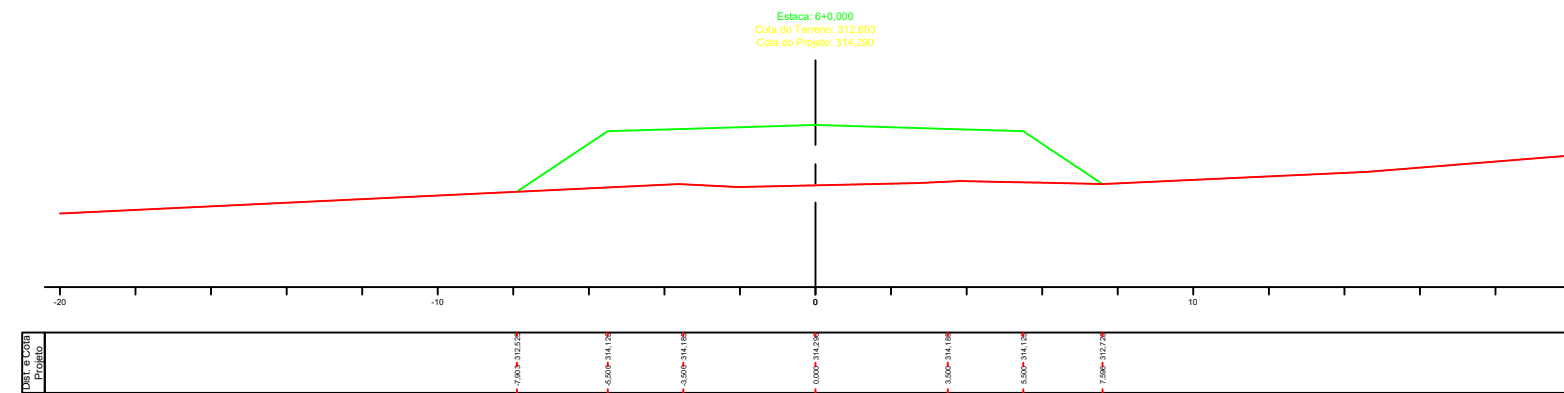
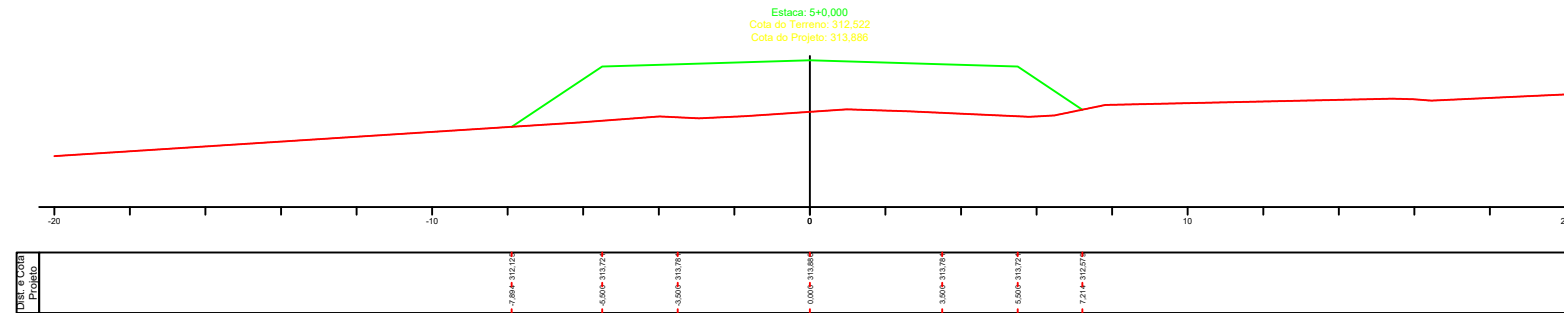
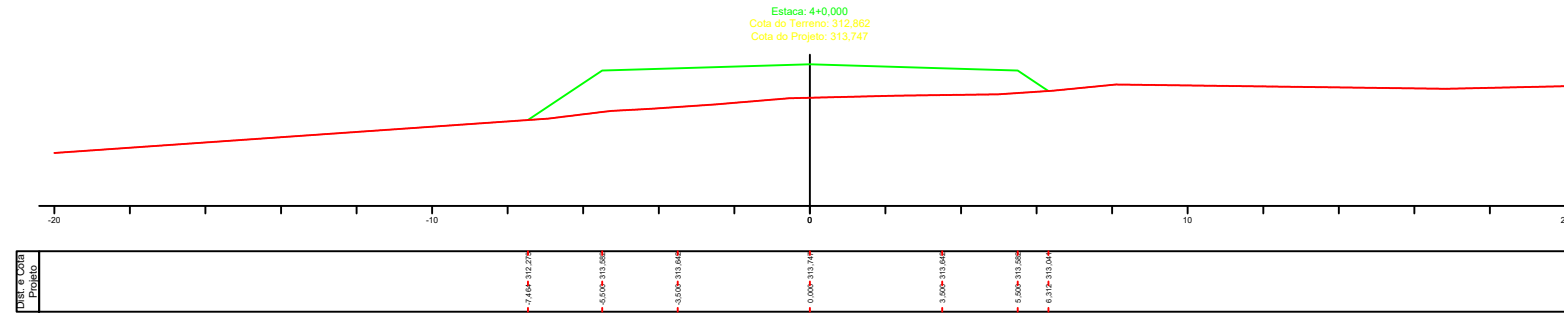
CIDADE: TORIXORÉU
LOGRADOURO: RUA CASTRO ALVES

FOLHA:
TR-15

ASSUNTO: SEÇÃO TRANSVERSAL

ESCALA:
1/200

RUA DIAMANTINO



LEGENDA

 TERRENO NATURAL
 GREIDE PROJETADO



PREFEITURA MUNICIPAL DE TORIXORÉU

PMT

CIDADE: TORIXORÉU
LOGRADOURO: RUA DIAMANTINO

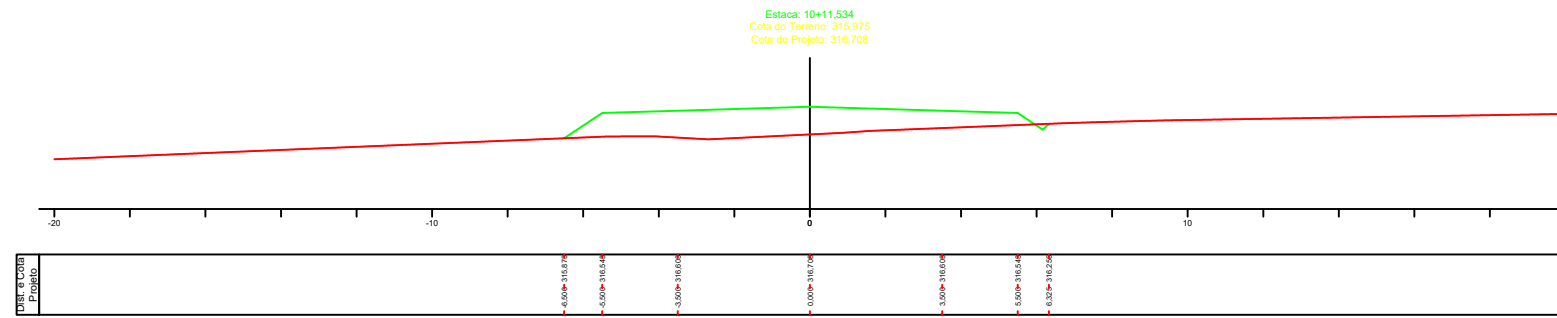
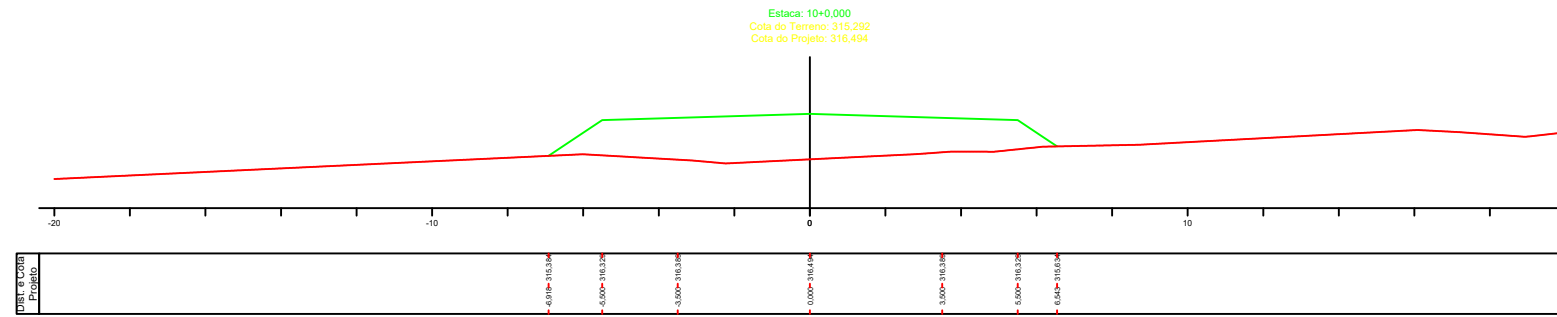
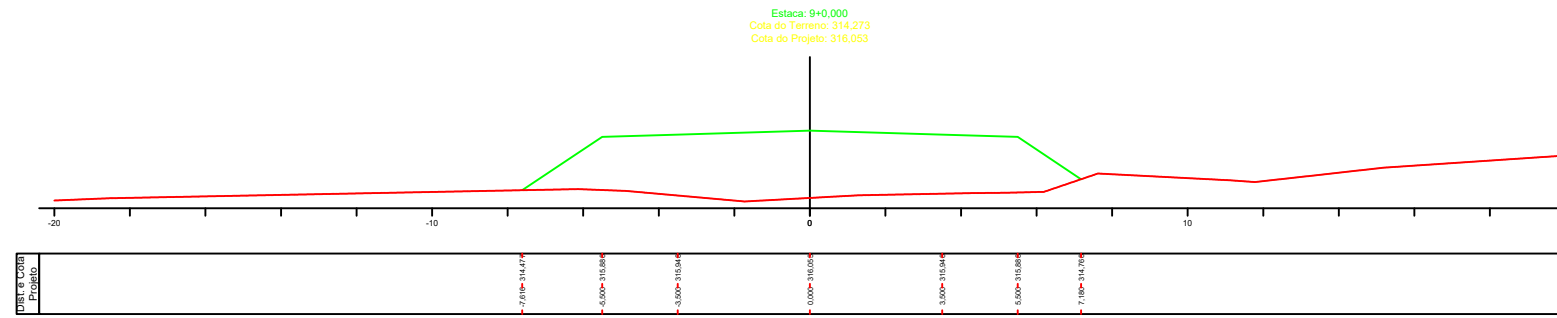
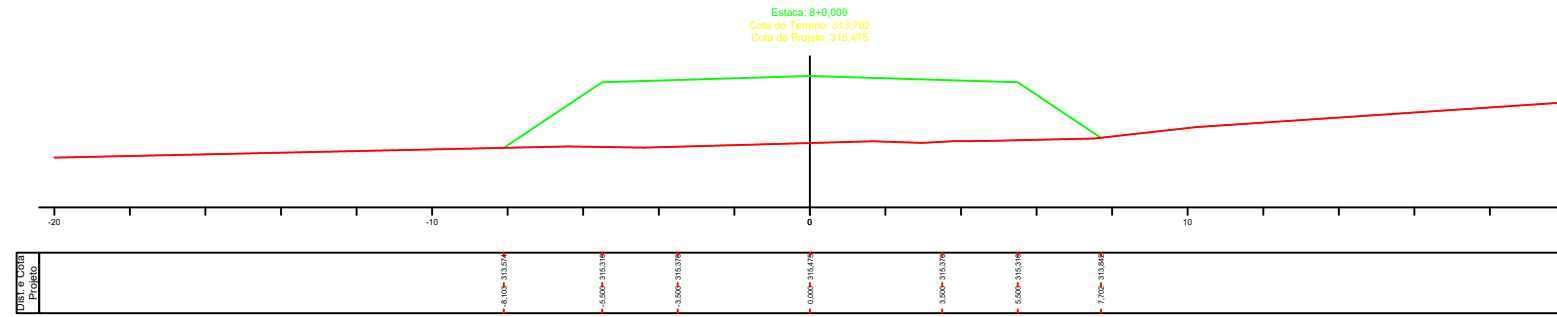
FOLHA:
TR-16

ASSUNTO: SEÇÃO TRANSVERSAL

ESCALA:
1/200



RUA DIAMANTINO



LEGENDA

 TERRENO NATURAL
 GREIDE PROJETADO



PREFEITURA MUNICIPAL DE TORIXORÉU

PMT

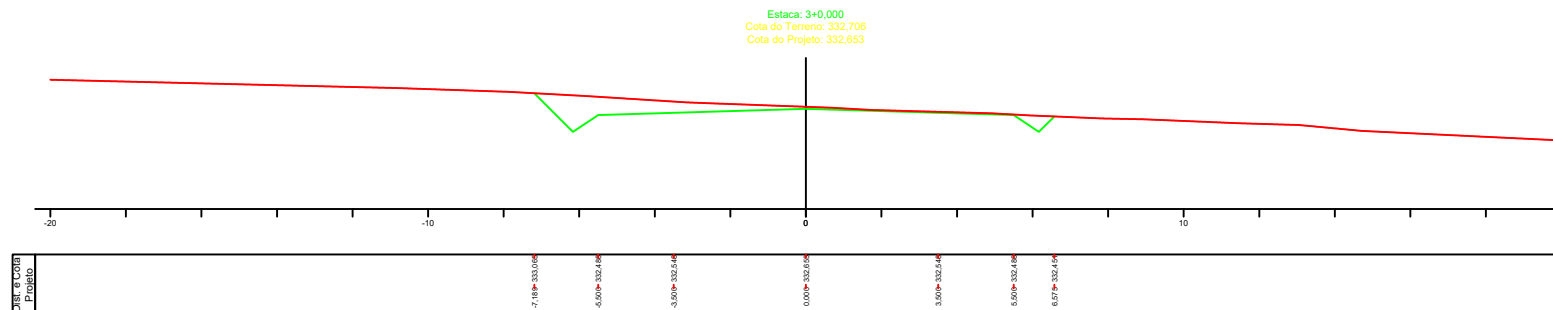
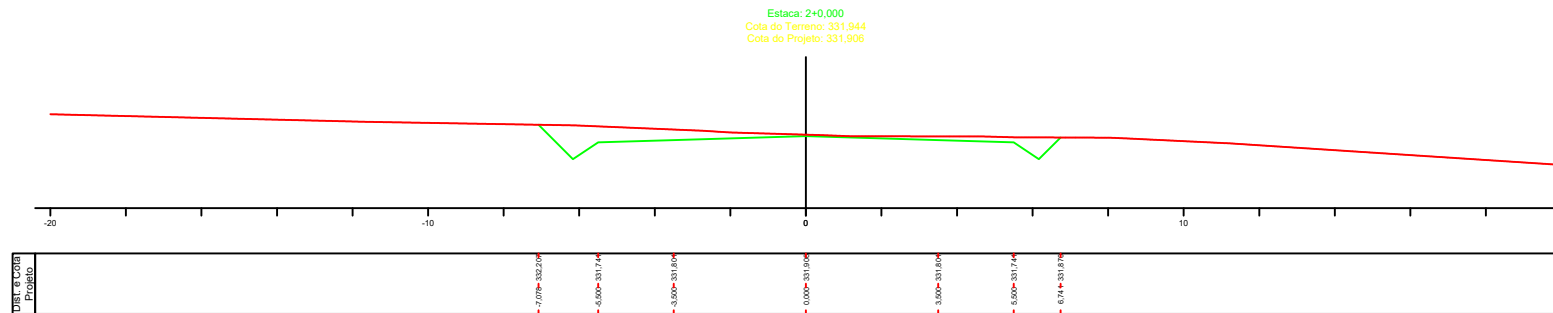
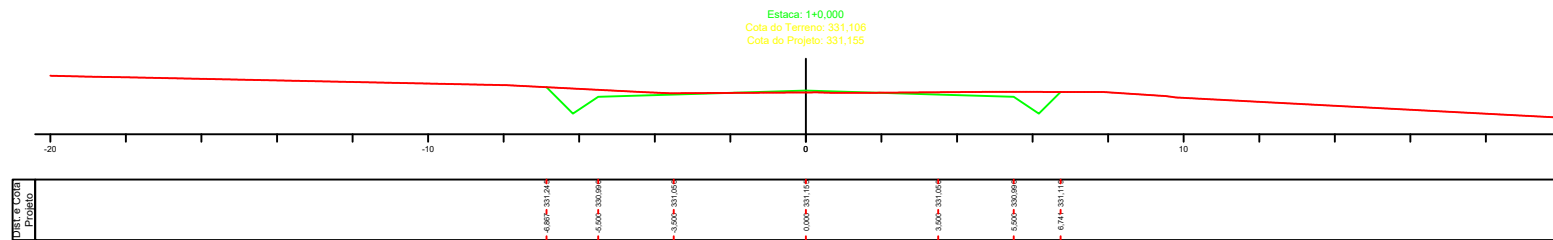
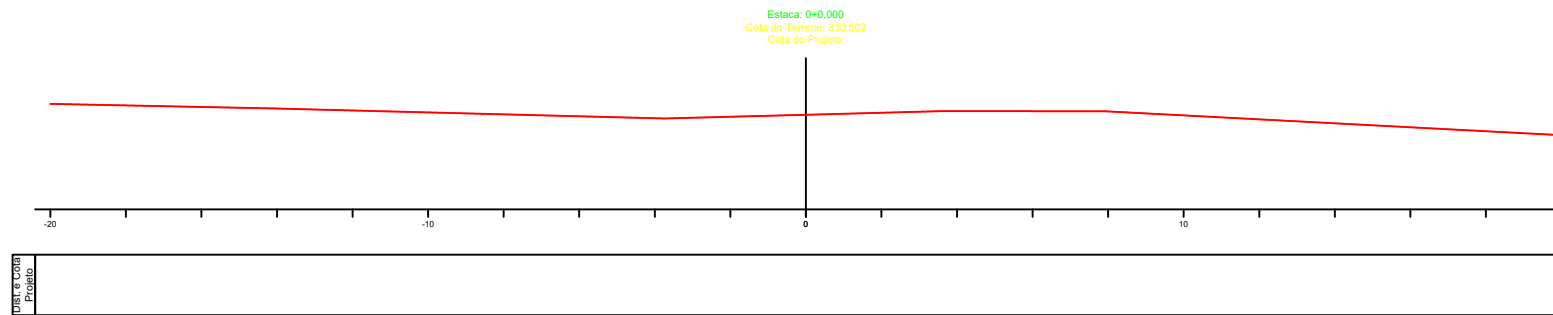


CIDADE: TORIXORÉU
LOGRADOURO: RUA DIAMANTINO

FOLHA:
TR-17

ASSUNTO: SEÇÃO TRANSVERSAL

ESCALA:
1/200



RUA NATIVO E. SOUZA

LEGENDA

— TERRENO NATURAL
— GREIDE PROJETADO



PREFEITURA MUNICIPAL DE TORIXORÉU

PMT

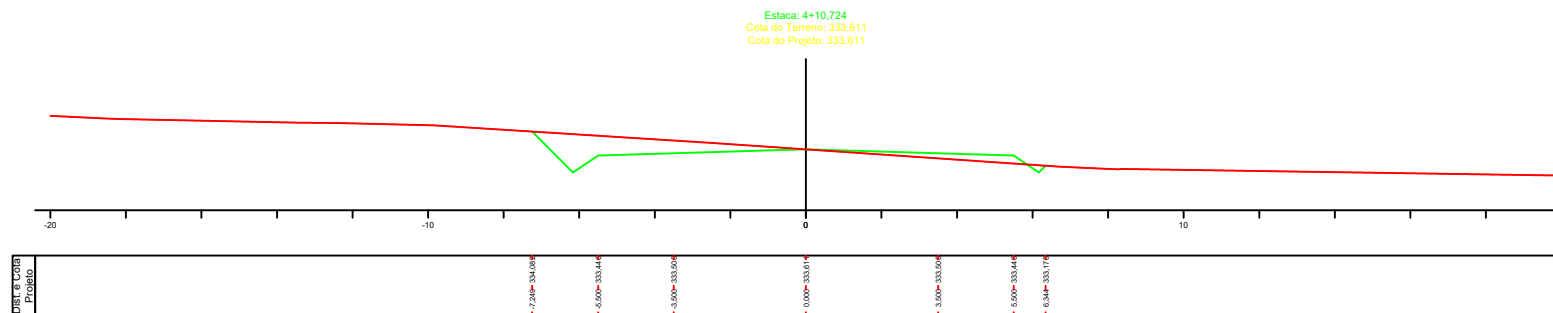
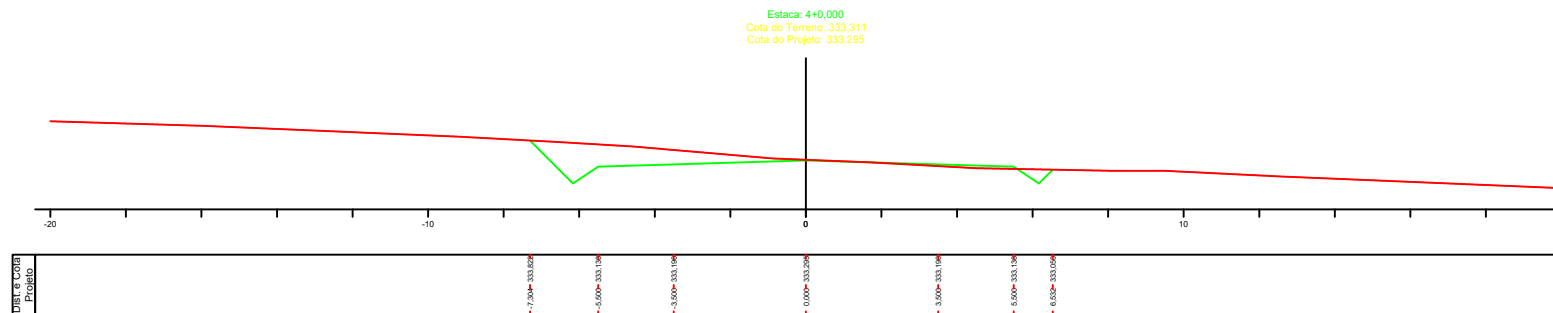
CIDADE: TORIXORÉU
LOGRADOURO: RUA NATIVO E. SOUZA

FOLHA:
TR-18

ASSUNTO: SEÇÃO TRANSVERSAL

ESCALA:
1/200





RUA NATIVO E. SOUZA

LEGENDA

- TERRENO NATURAL
- GREIDE PROJETADO



PREFEITURA MUNICIPAL DE TORIXORÉU

PMT



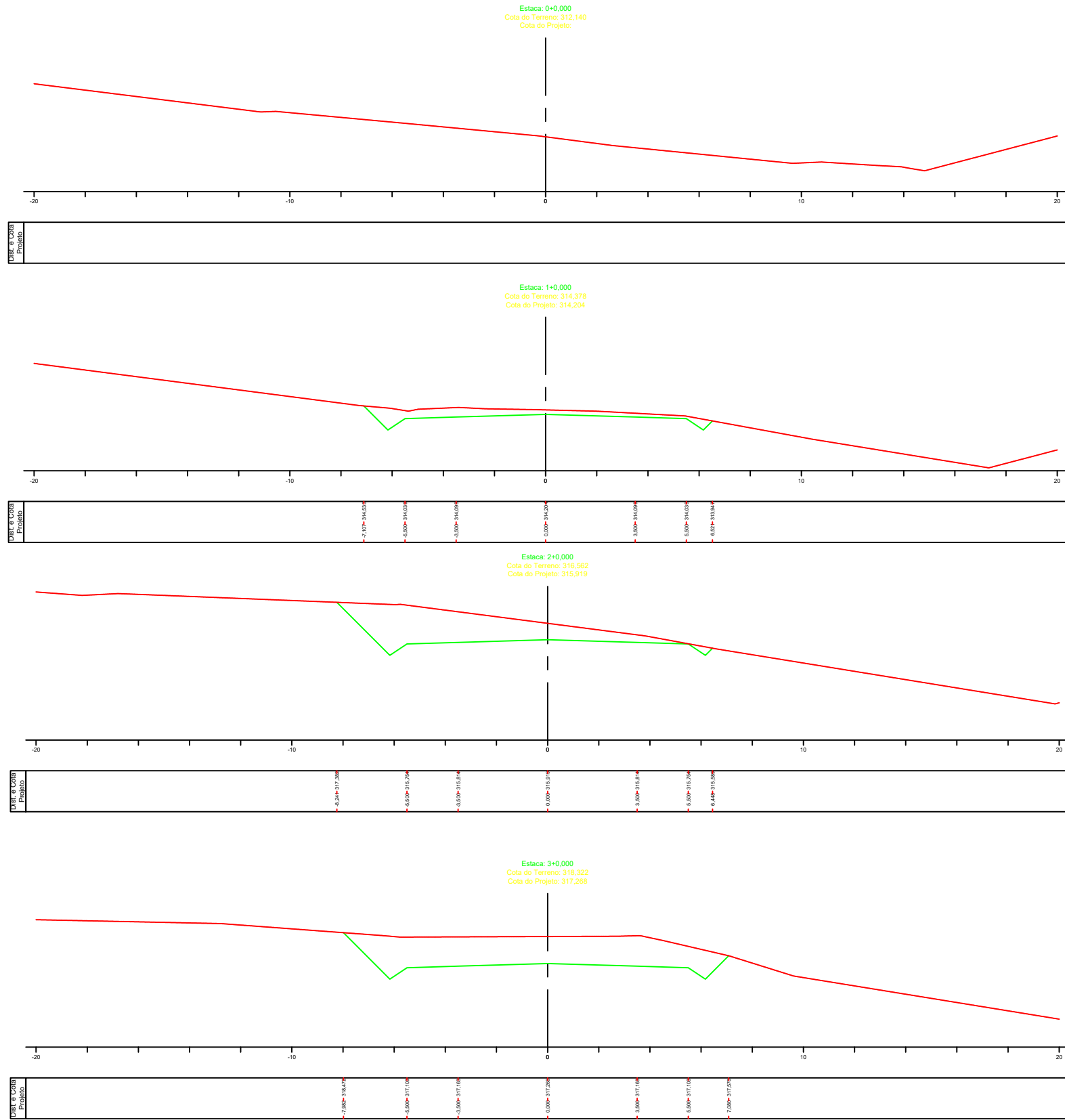
CIDADE: TORIXORÉU
LOGRADOURO: RUA NATIVO E. SOUZA

FOLHA:
TR-19

ASSUNTO: SEÇÃO TRANSVERSAL

ESCALA:
1/200

RUA F



LEGENDA

— TERRENO NATURAL
— GREIDE PROJETADO



PREFEITURA MUNICIPAL DE TORIXORÉU

PMT

CIDADE: TORIXORÉU
LOGRADOURO: RUA F

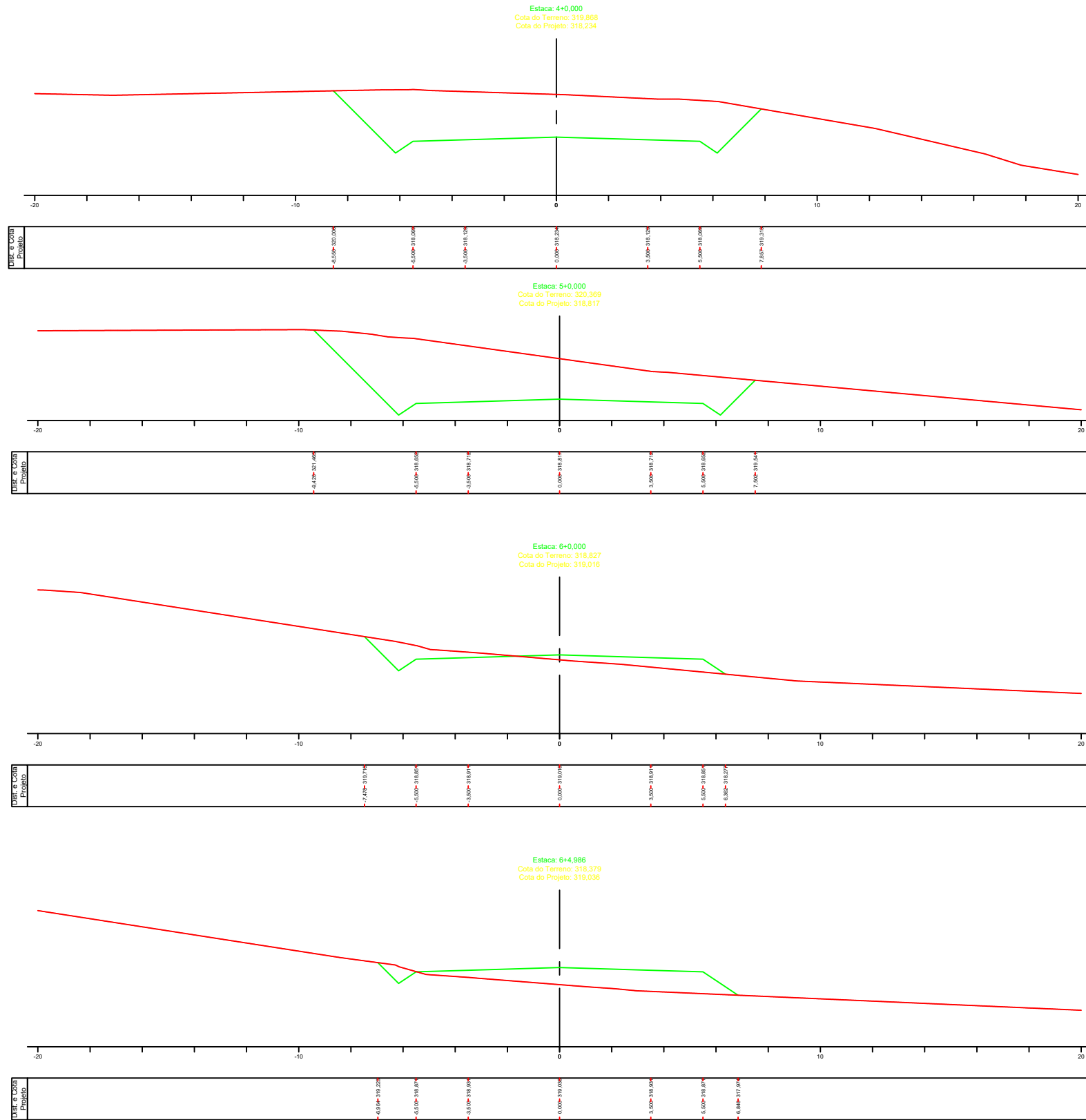
FOLHA:
TR-20

ASSUNTO: SEÇÃO TRANSVERSAL

ESCALA:
1/200



RUA F



LEGENDA

 TERRENO NATURAL
 GREIDE PROJETADO



PREFEITURA MUNICIPAL DE TORIXORÉU

PMT



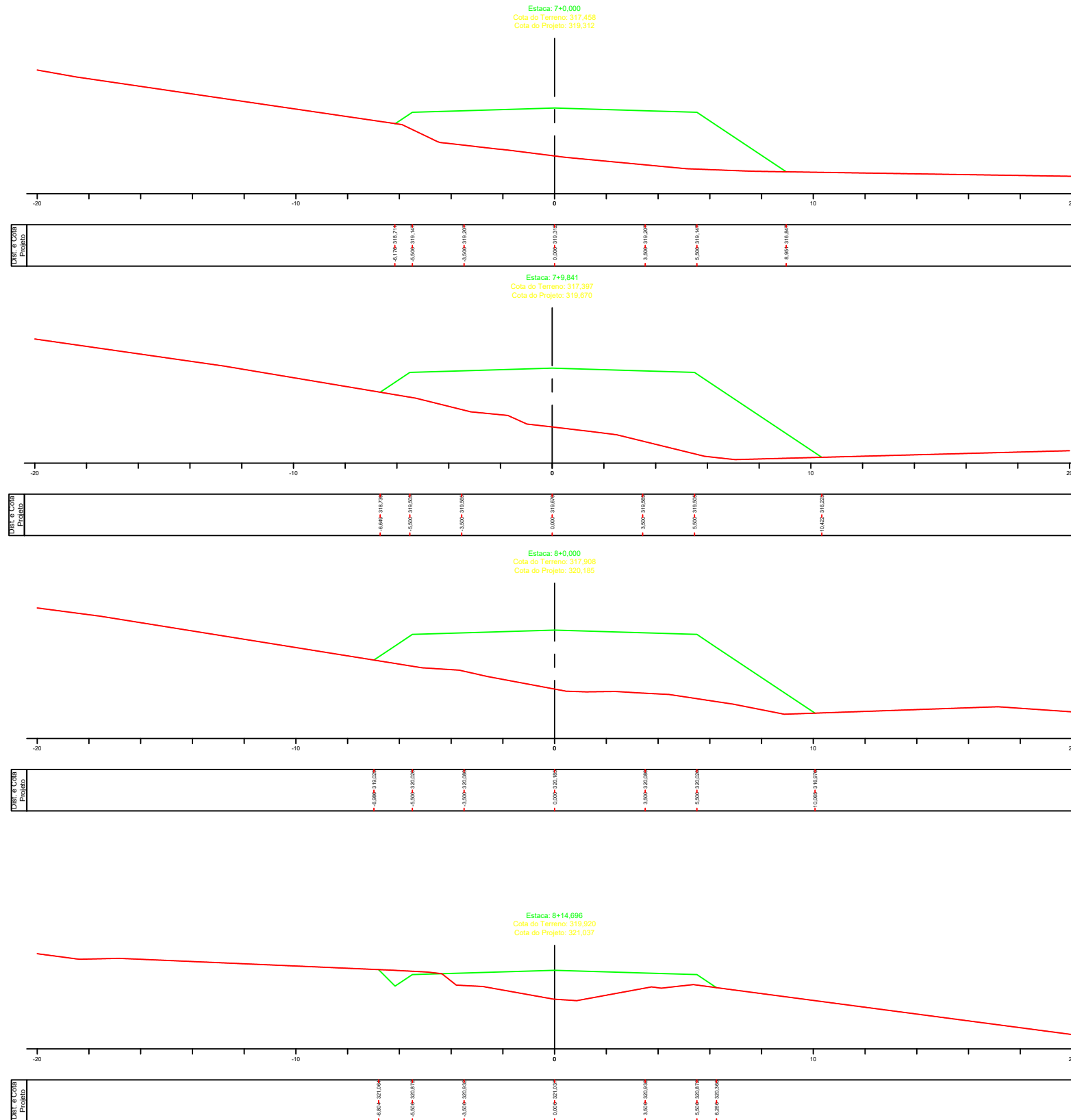
CIDADE: TORIXORÉU
LOGRADOURO: RUA F

FOLHA:
TR-21

ASSUNTO: SEÇÃO TRANSVERSAL



ESCALA:
1/200

RUA F



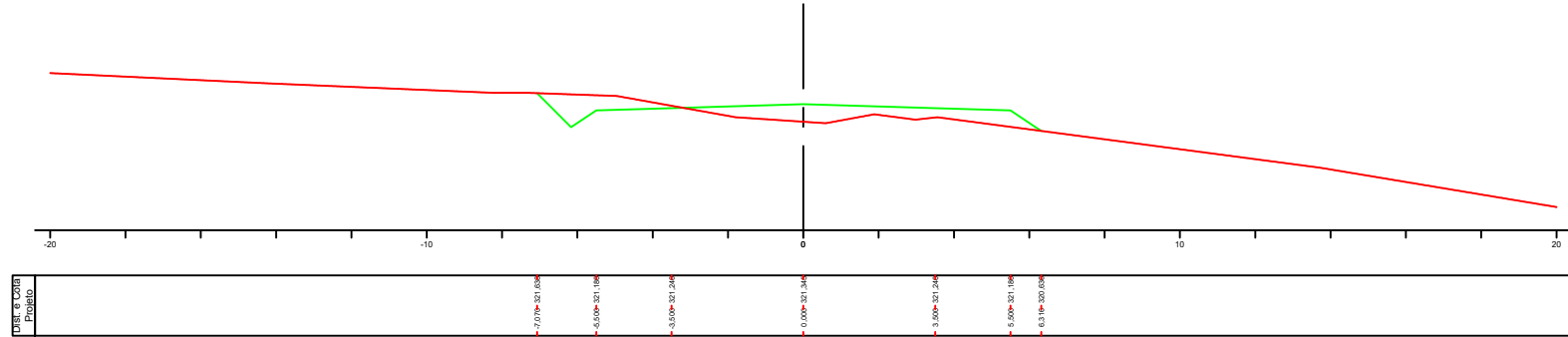
LEGENDA

 TERRENO NATURAL
 GREIDE PROJETADO

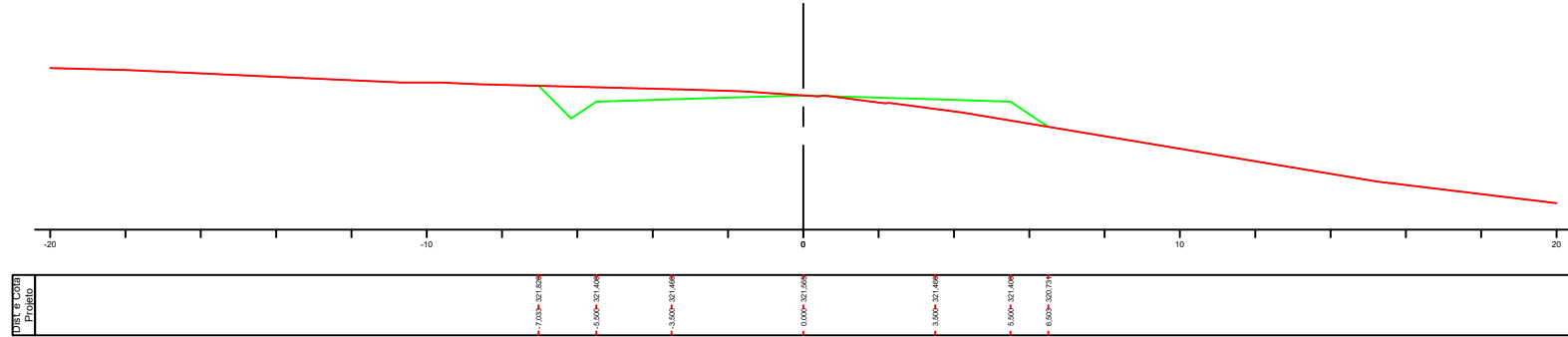
	PREFEITURA MUNICIPAL DE TORIXORÉU	PMT
	CIDADE: TORIXORÉU LOGRADOURO: RUA F	FOLHA: TR-22
	ASSUNTO: SEÇÃO TRANSVERSAL	ESCALA: 1/200

RUA F

Estaca: 9+0,000
Cota do Terreno: 320,880
Cota do Projeto: 321,345



Estaca: 9+3,789
Cota do Terreno: 321,565
Cota do Projeto: 321,565



LEGENDA



TERRENO NATURAL
GREIDE PROJETADO



PREFEITURA MUNICIPAL DE TORIXORÉU

PMT

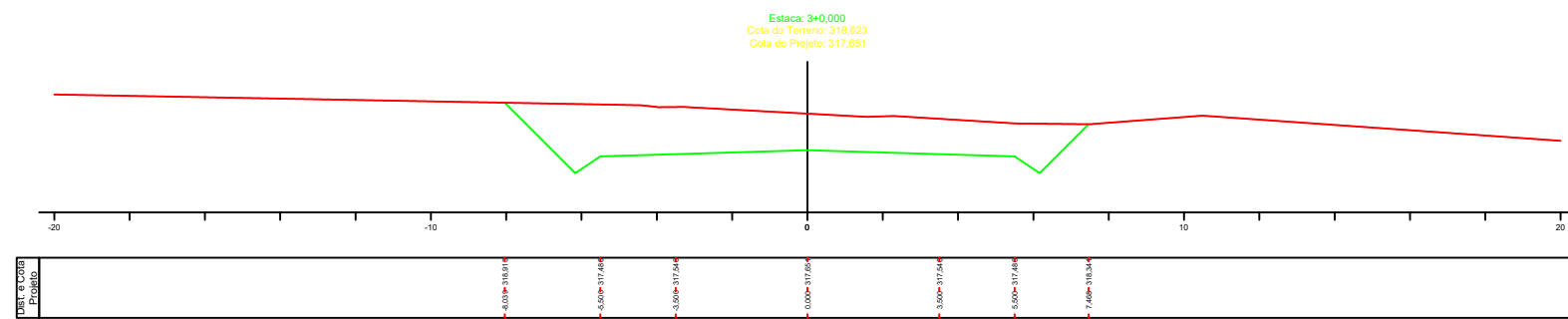
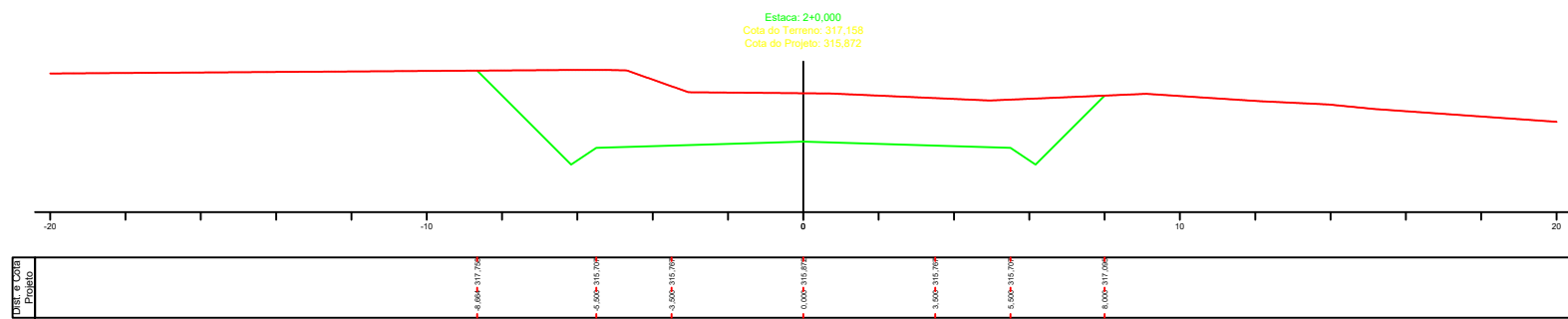
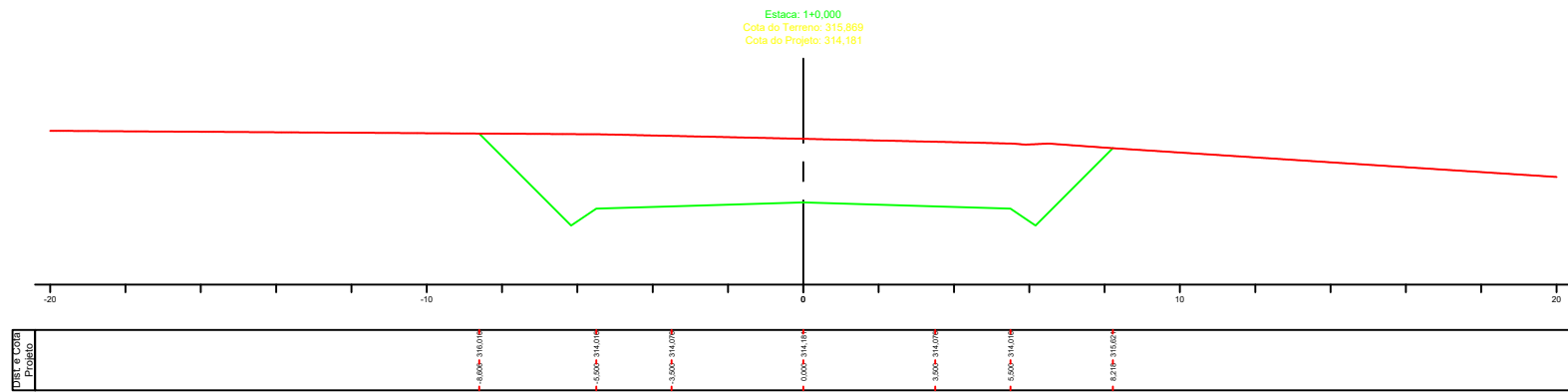
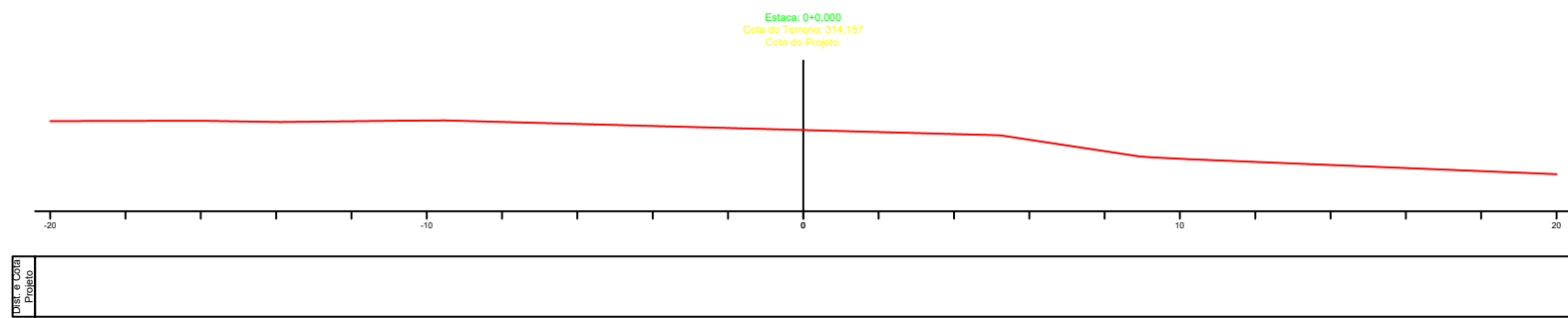


CIDADE: TORIXORÉU
LOGRADOURO: RUA F

FOLHA:
TR-23

ASSUNTO: SEÇÃO TRANSVERSAL

ESCALA:
1/200



RUA JOSÉ CANDIDO DA SILVA

LEGENDA

— TERRENO NATURAL
— GREIDE PROJETADO



PREFEITURA MUNICIPAL DE TORIXORÉU

PMT

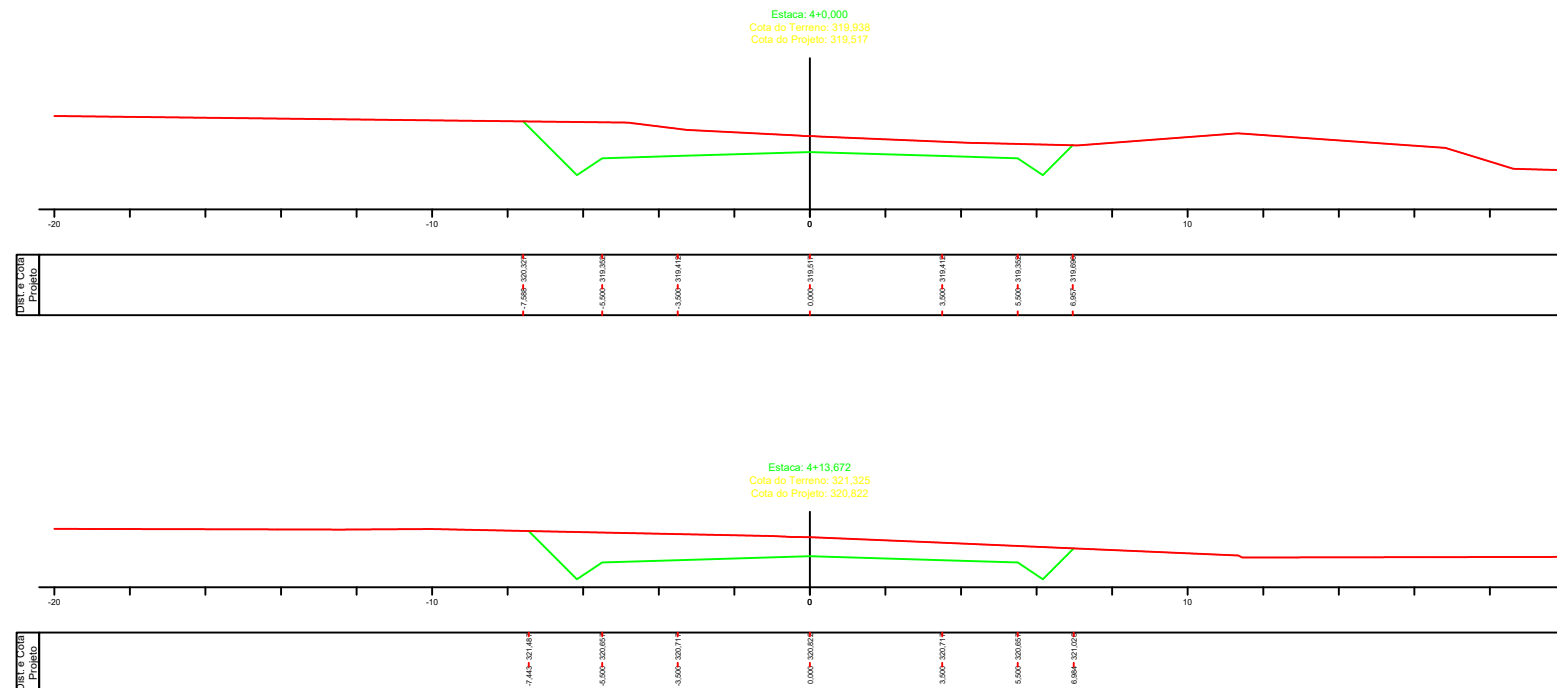
CIDADE: TORIXORÉU
LOGRADOURO: RUA JOSÉ CANDIDO DA SILVA

FOLHA:
TR-24

ASSUNTO: SEÇÃO TRANSVERSAL

ESCALA:
1/200





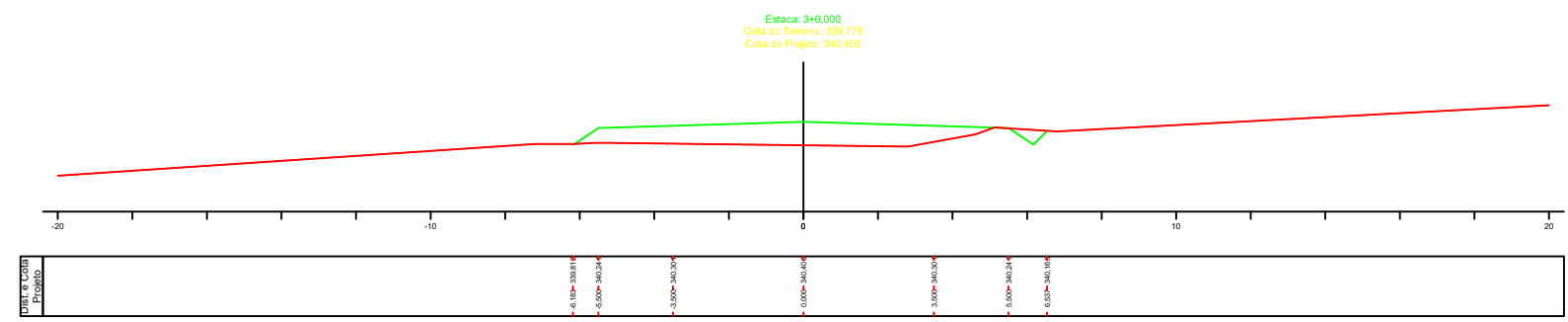
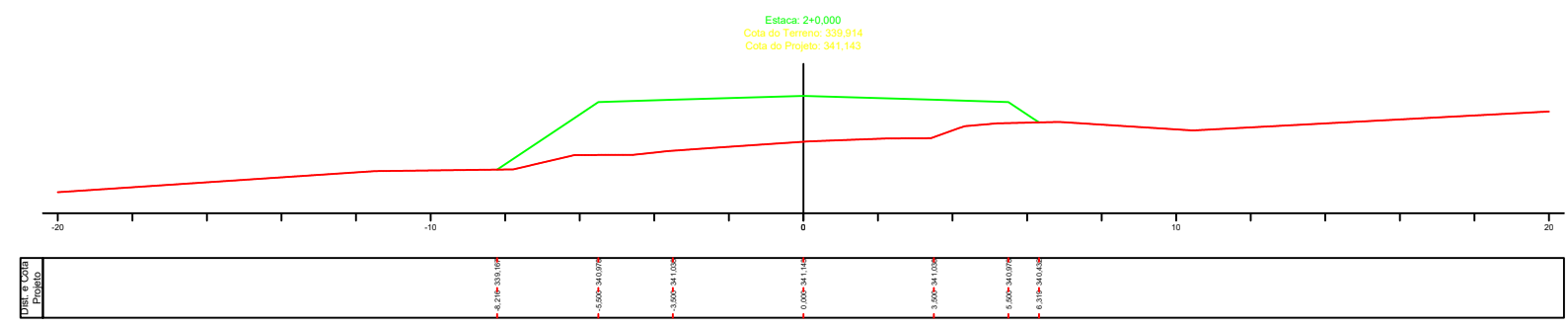
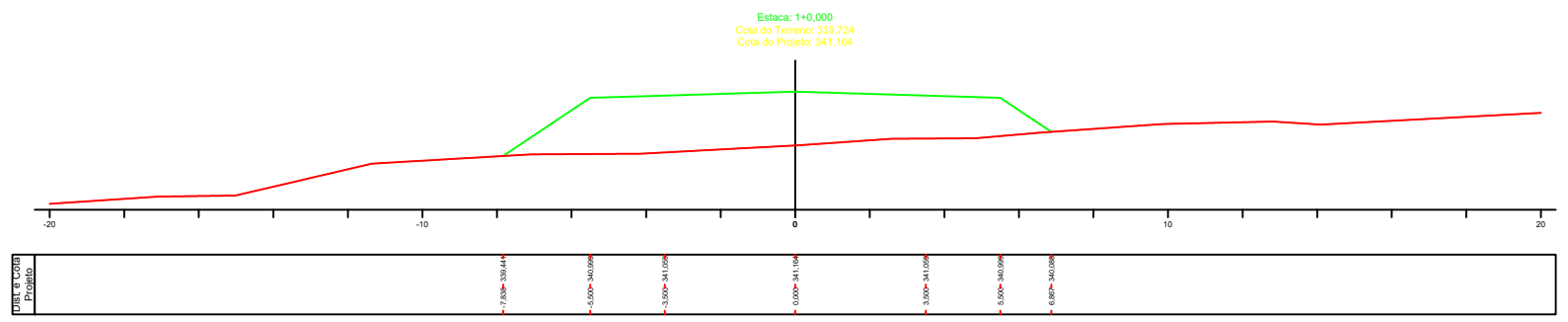
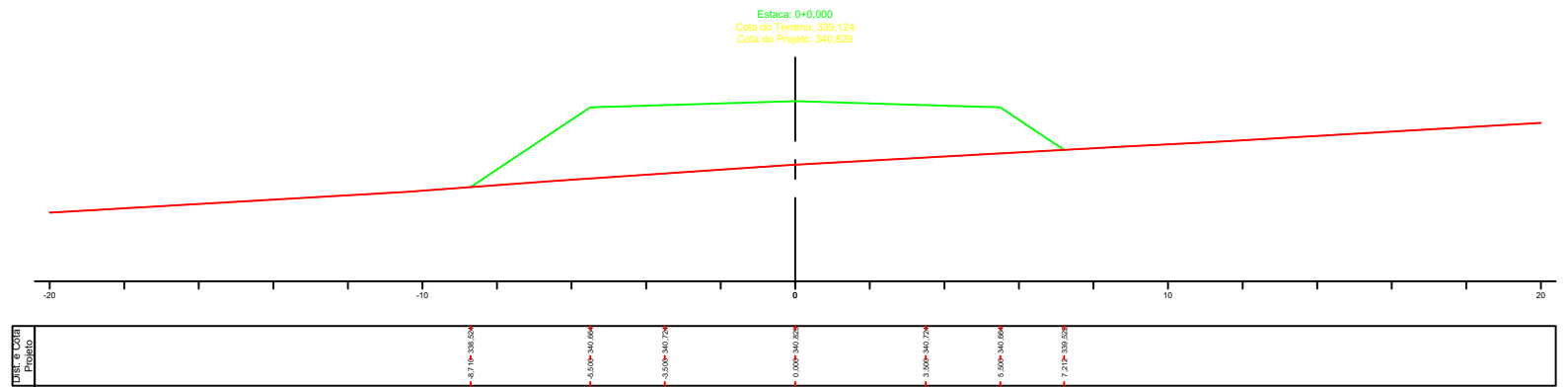


RUA JOSÉ CANDIDO DA SILVA

LEGENDA

- TERRENO NATURAL
- GREIDE PROJETADO

	PREFEITURA MUNICIPAL DE TORIXORÉU	PMT
	CIDADE: TORIXORÉU LOGRADOURO: RUA JOSÉ CANDIDO DA SILVA	FOLHA: TR-25
	ASSUNTO: SEÇÃO TRANSVERSAL	ESCALA: 1/200



RUA ULISSES TEODORO

LEGENDA

 TERRENO NATURAL
 GREIDE PROJETADO



PREFEITURA MUNICIPAL DE TORIXORÉU

PMT

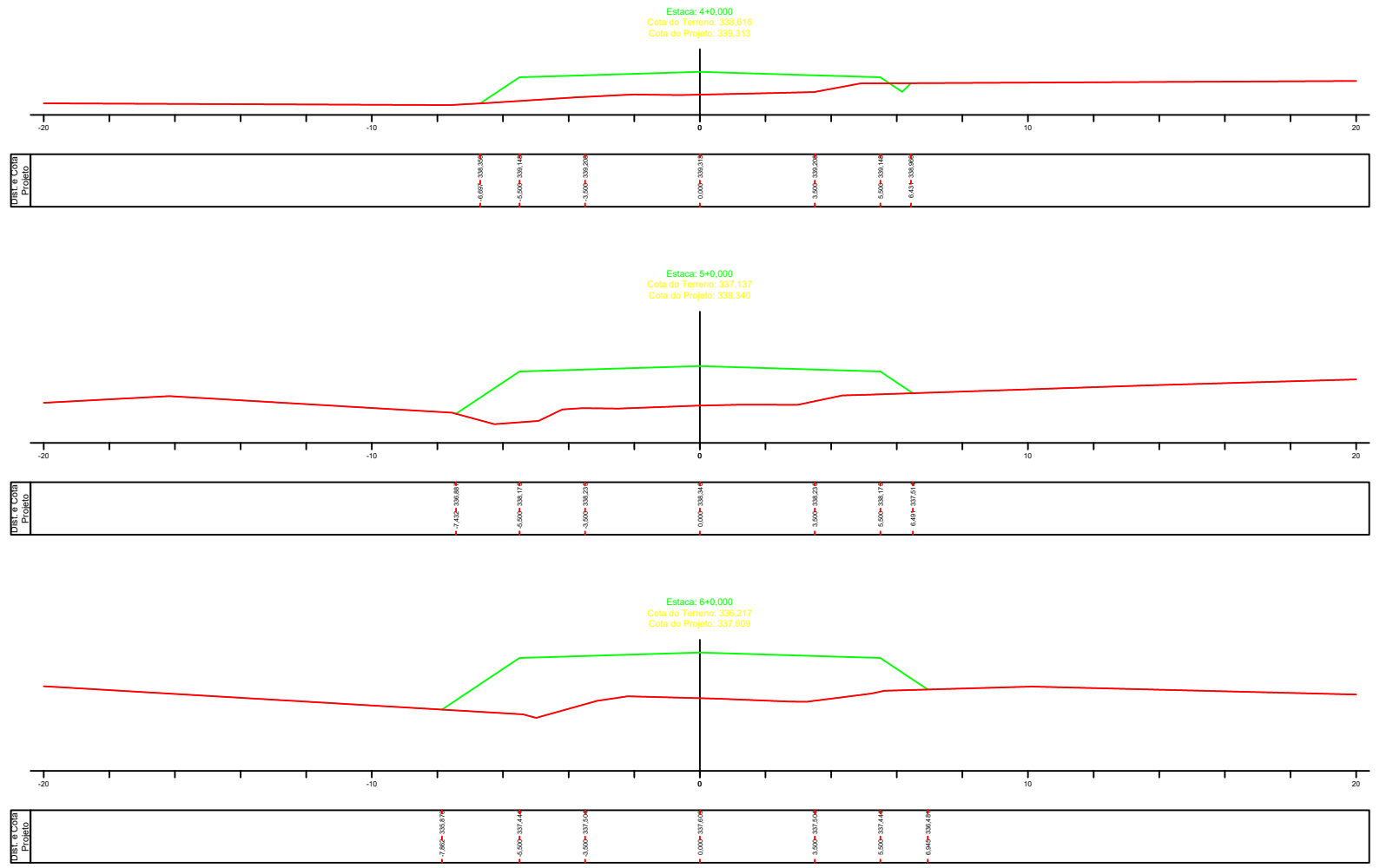


CIDADE: TORIXORÉU
LOGRADOURO: RUA ULISSES TEODORO

FOLHA:
TR-26

ASSUNTO: SEÇÃO TRANSVERSAL

ESCALA:
1/200

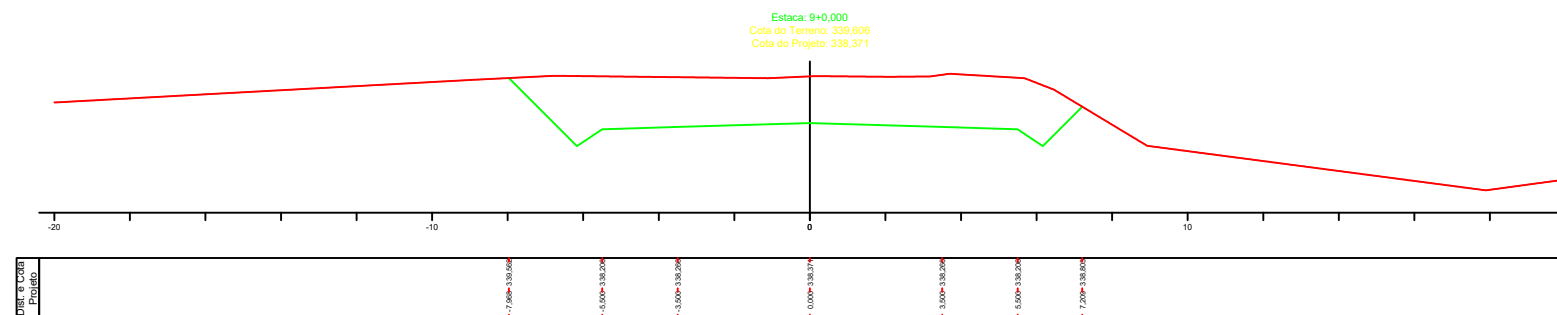
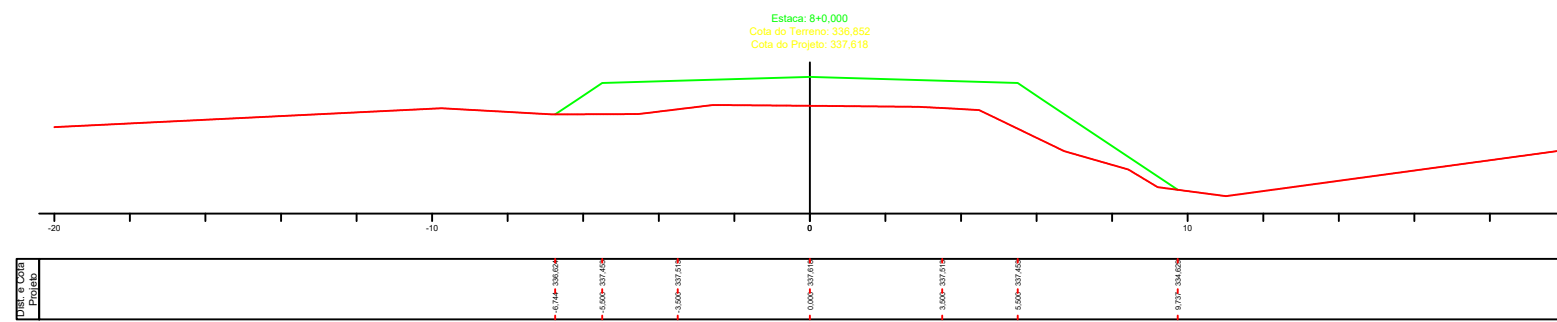
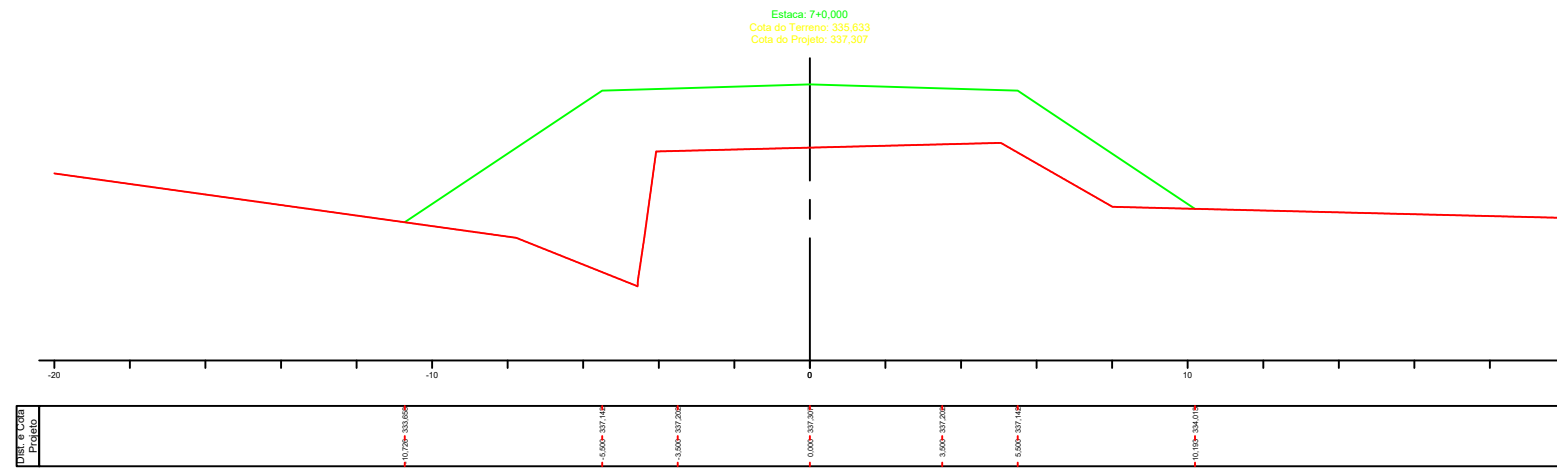


RUA ULISSES TEODORO

LEGENDA

- TERRENO NATURAL
- GREIDE PROJETADO

	PREFEITURA MUNICIPAL DE TORIXORÉU	PMT
	CIDADE: TORIXORÉU LOGRADOURO: RUA ULISSES TEODORO	FOLHA: TR-27
	ASSUNTO: SEÇÃO TRANSVERSAL	ESCALA: 1/200



RUA ULISSES TEODORO

LEGENDA

 TERRENO NATURAL
 GREIDE PROJETADO



PREFEITURA MUNICIPAL DE TORIXORÉU

PMT

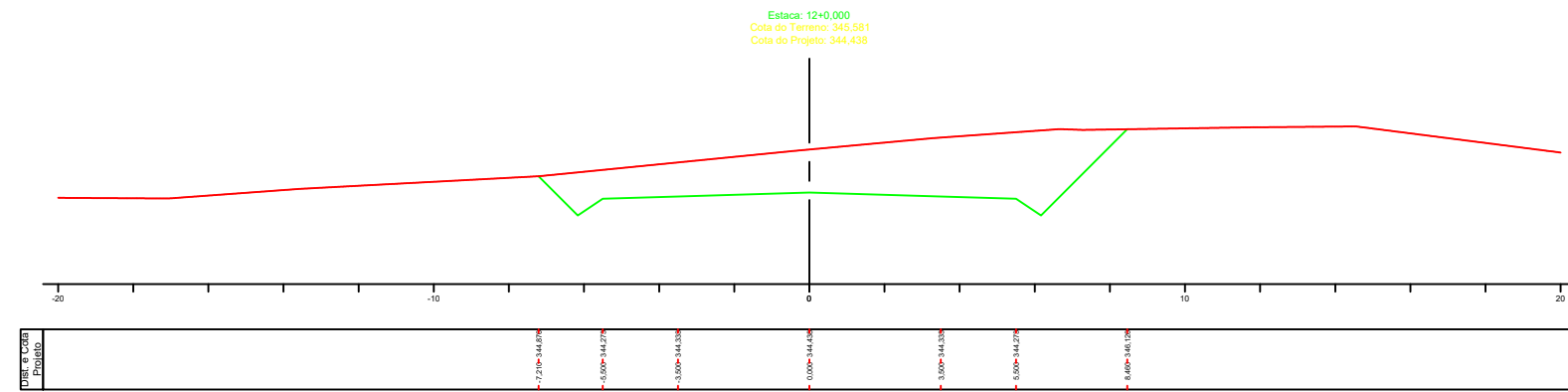
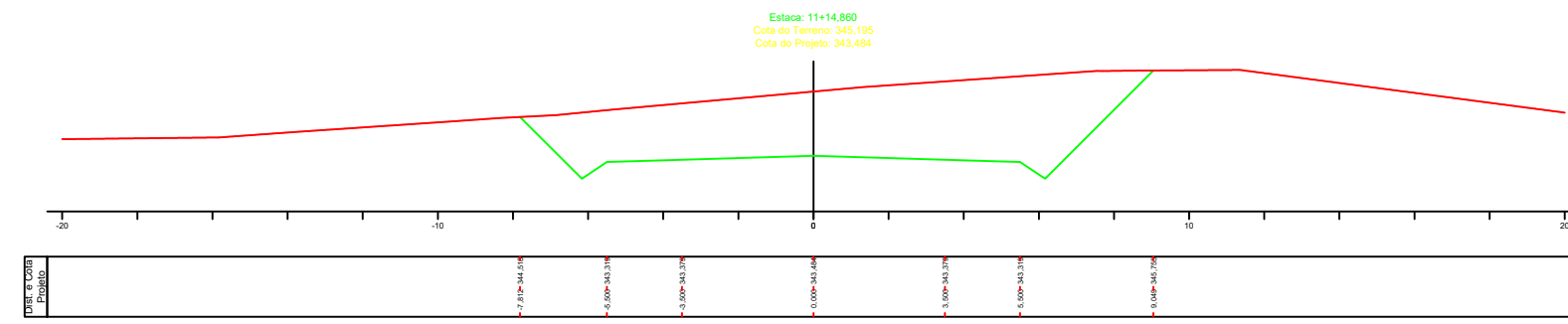
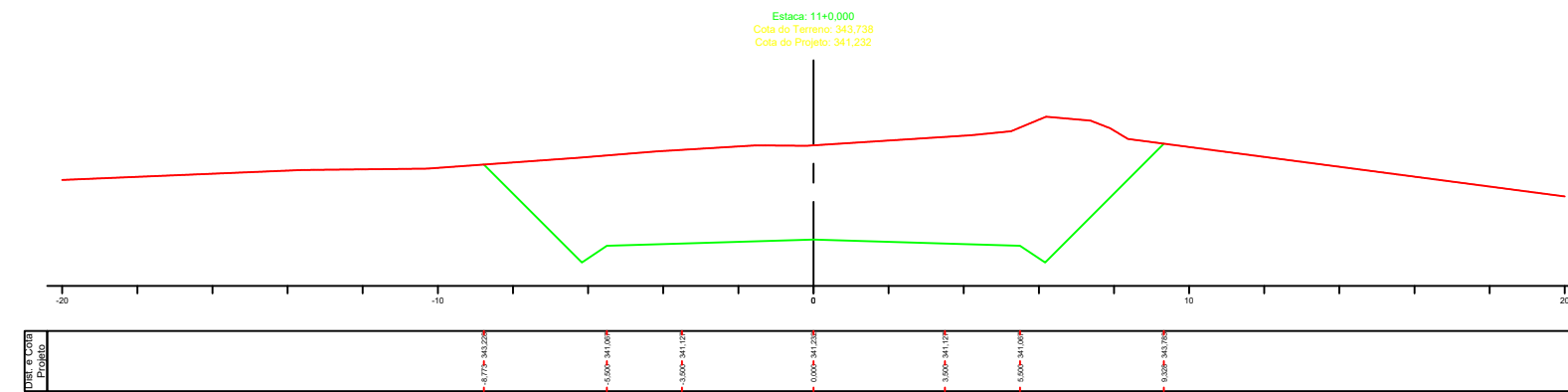
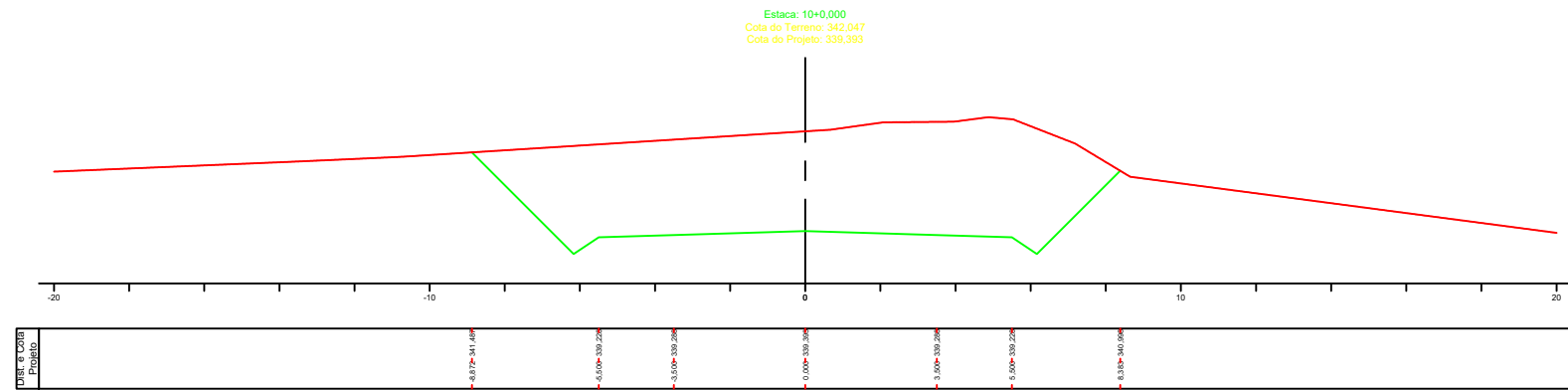


CIDADE: TORIXORÉU
LOGRADOURO: RUA ULISSES TEODORO

FOLHA:
TR-28

ASSUNTO: SEÇÃO TRANSVERSAL

ESCALA:
1/200



RUA ULISSES TEODORO

LEGENDA

 TERRENO NATURAL
 GREIDE PROJETADO



PREFEITURA MUNICIPAL DE TORIXORÉU

PMT

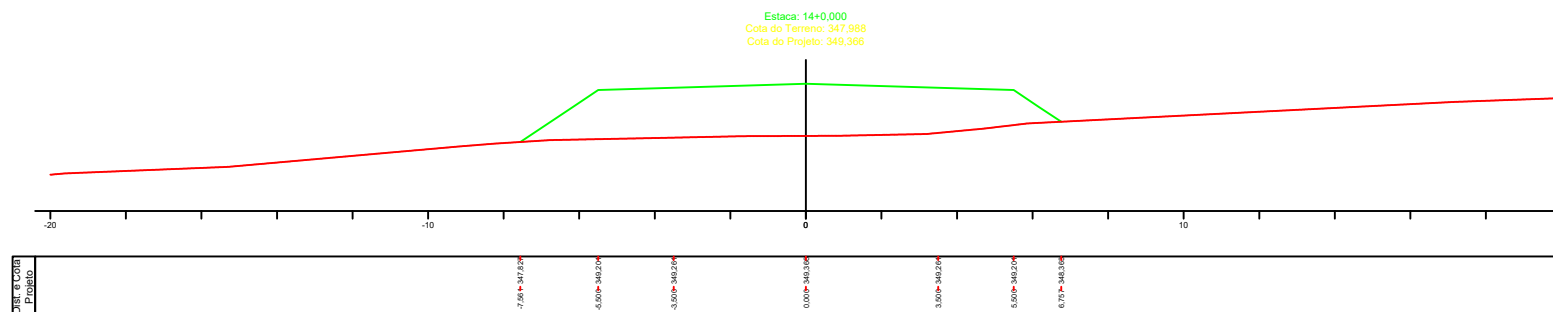
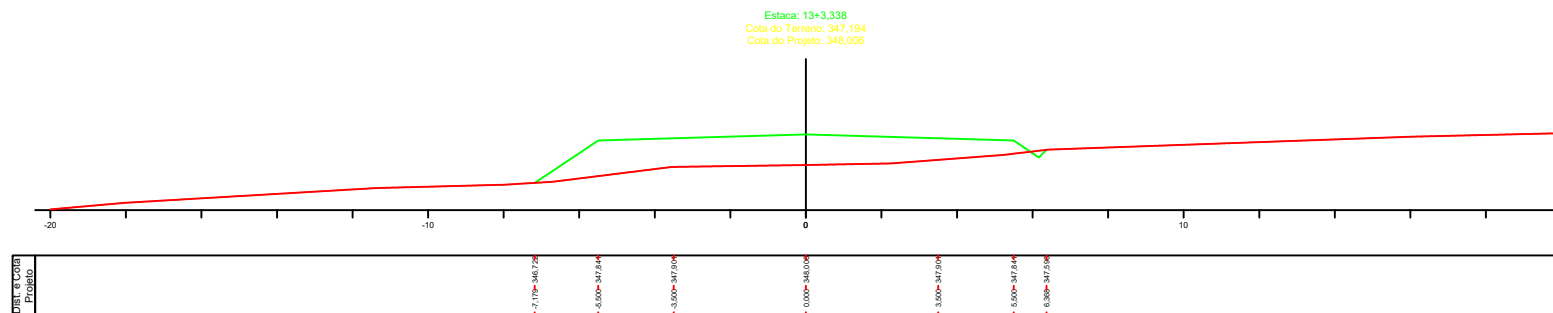
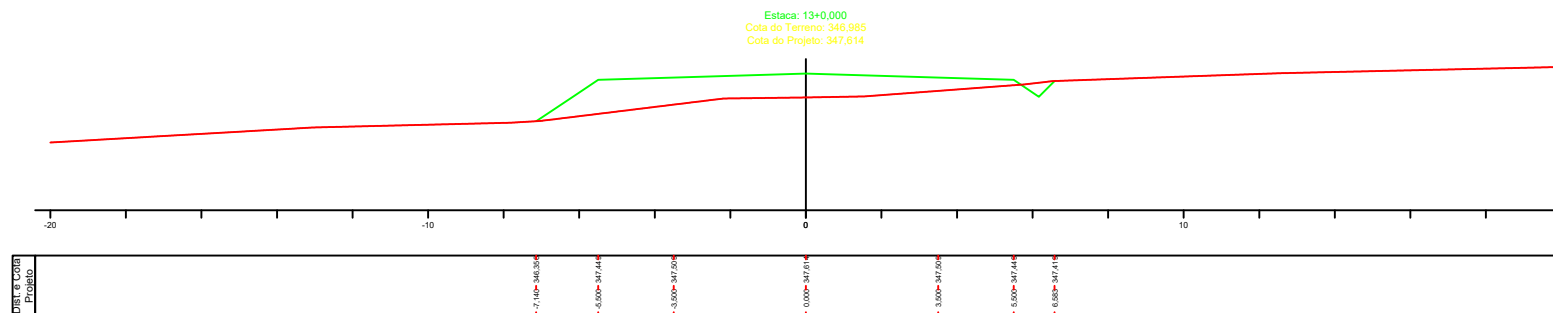
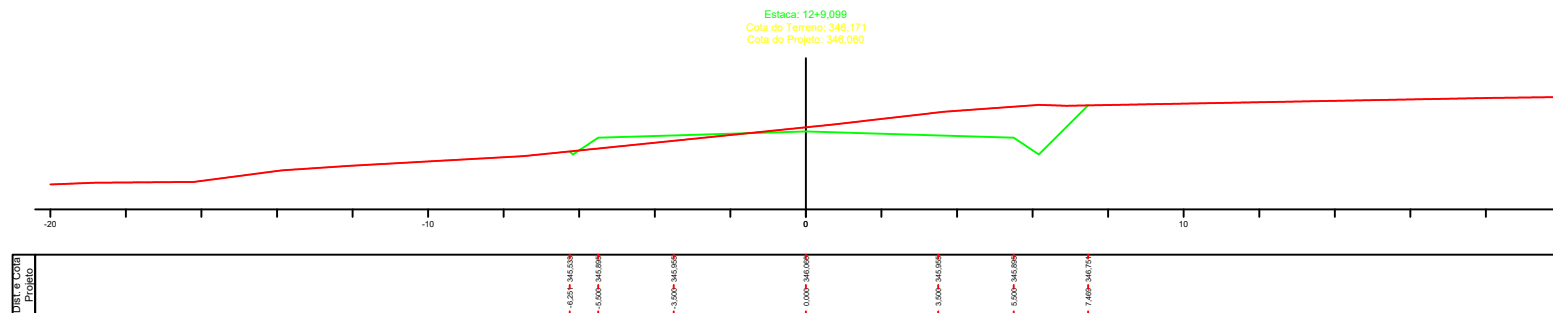


CIDADE: TORIXORÉU
LOGRADOURO: RUA ULISSES TEODORO

FOLHA:
TR-29

ASSUNTO: SEÇÃO TRANSVERSAL

ESCALA:
1/200



RUA ULISSES TEODORO

LEGENDA

 TERRENO NATURAL
 GREIDE PROJETADO



PREFEITURA MUNICIPAL DE TORIXORÉU

PMT

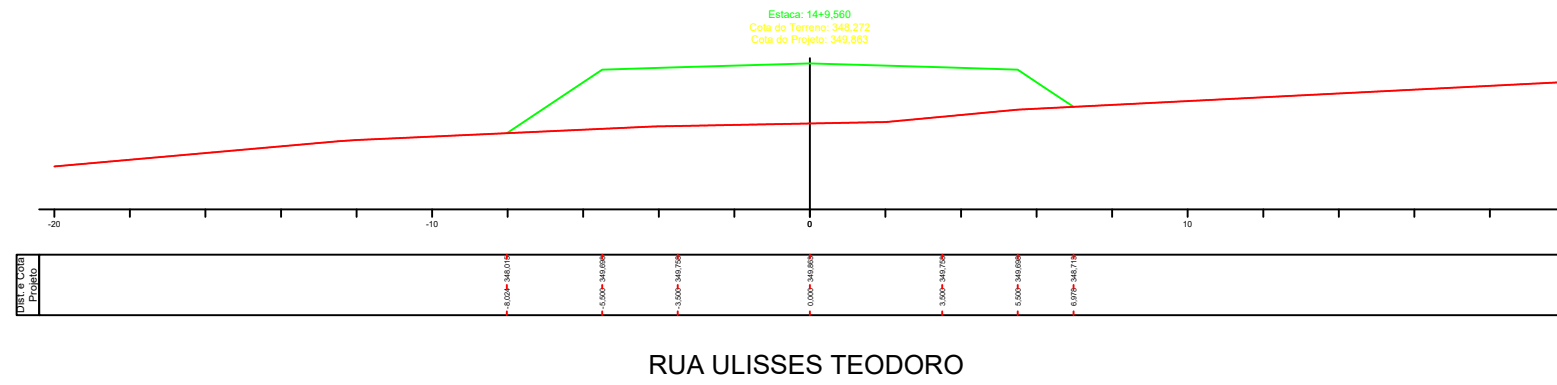


CIDADE: TORIXORÉU
LOGRADOURO: RUA ULISSES TEODORO

FOLHA:
TR-30

ASSUNTO: SEÇÃO TRANSVERSAL

ESCALA:
1/200



LEGENDA

- TERRENO NATURAL
- GREIDE PROJETADO



PREFEITURA MUNICIPAL DE TORIXORÉU

PMT



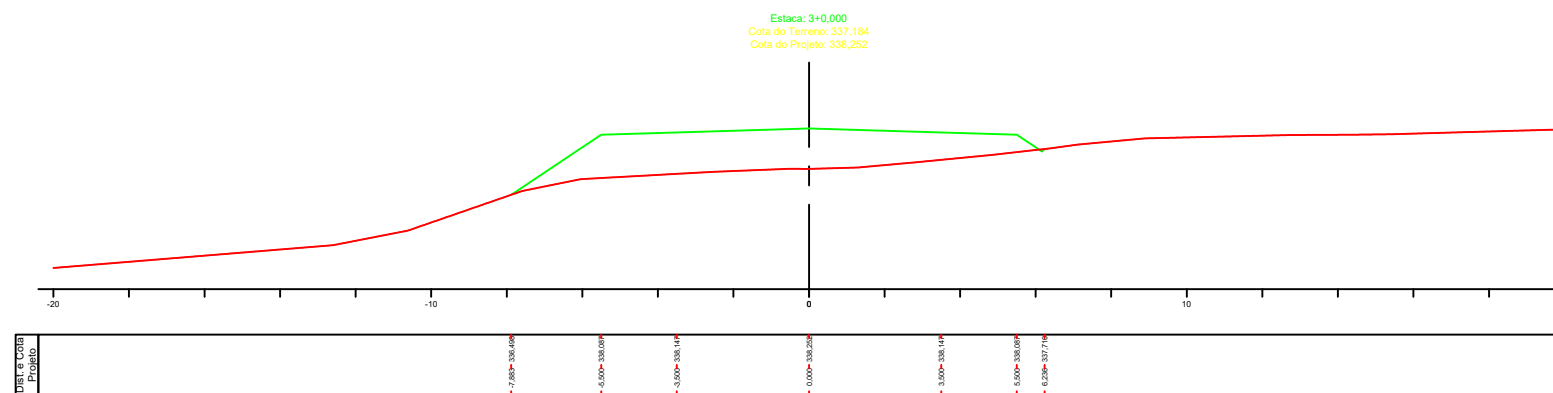
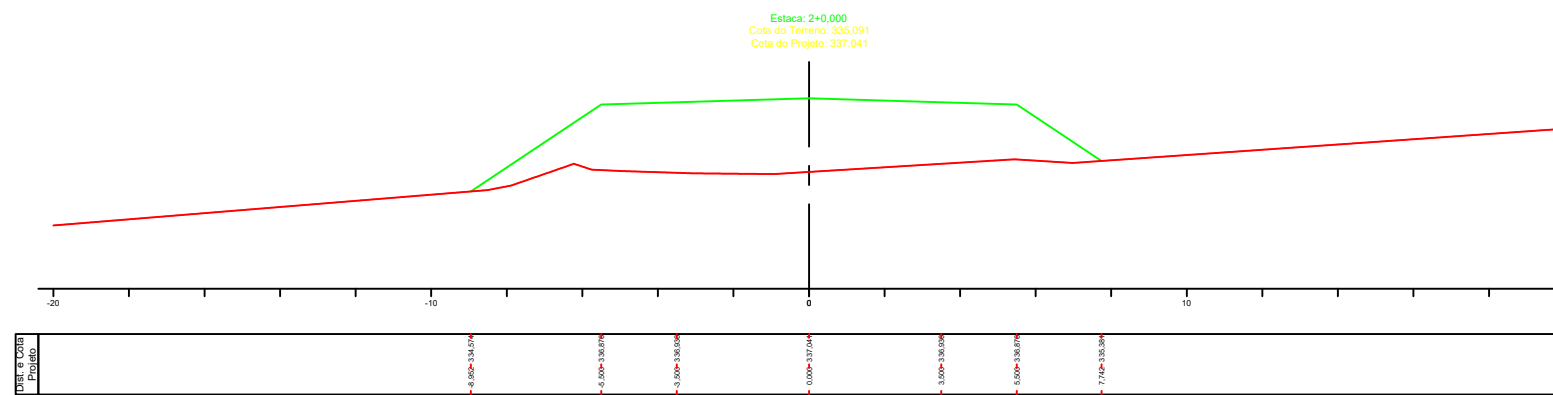
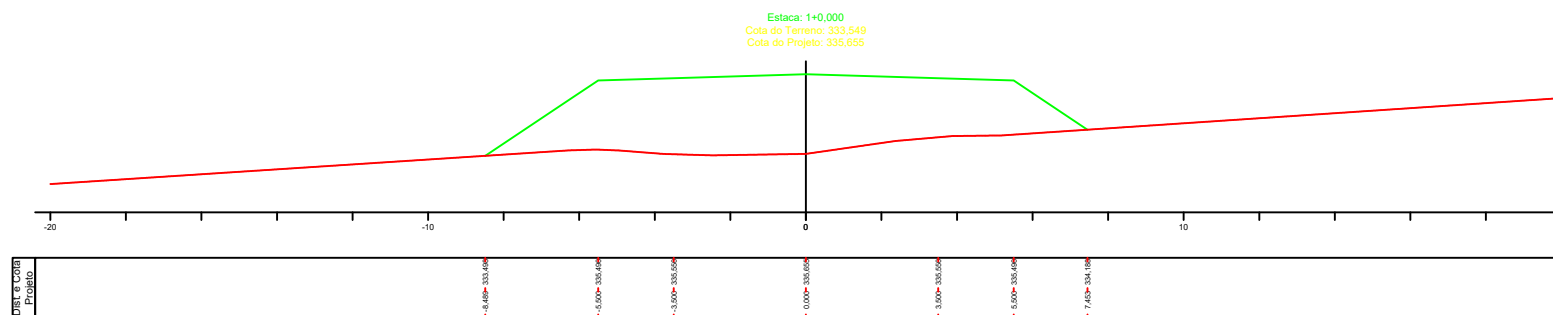
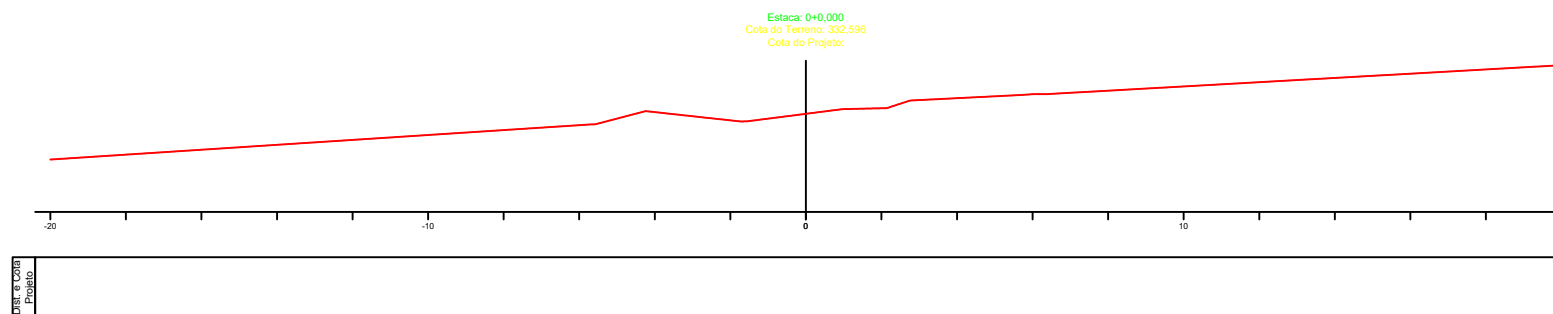
CIDADE: TORIXORÉU
LOGRADOURO: RUA ULISSES TEODORO

FOLHA:
TR-31

ASSUNTO: SEÇÃO TRANSVERSAL

ESCALA:
1/200

RUA MARIA DO PATROCINIO



LEGENDA

 TERRENO NATURAL
 GREIDE PROJETO



PREFEITURA MUNICIPAL DE TORIXORÉU

PMT

CIDADE: TORIXORÉU
LOGRADOURO: RUA MARIA DO PATROCÍNIO

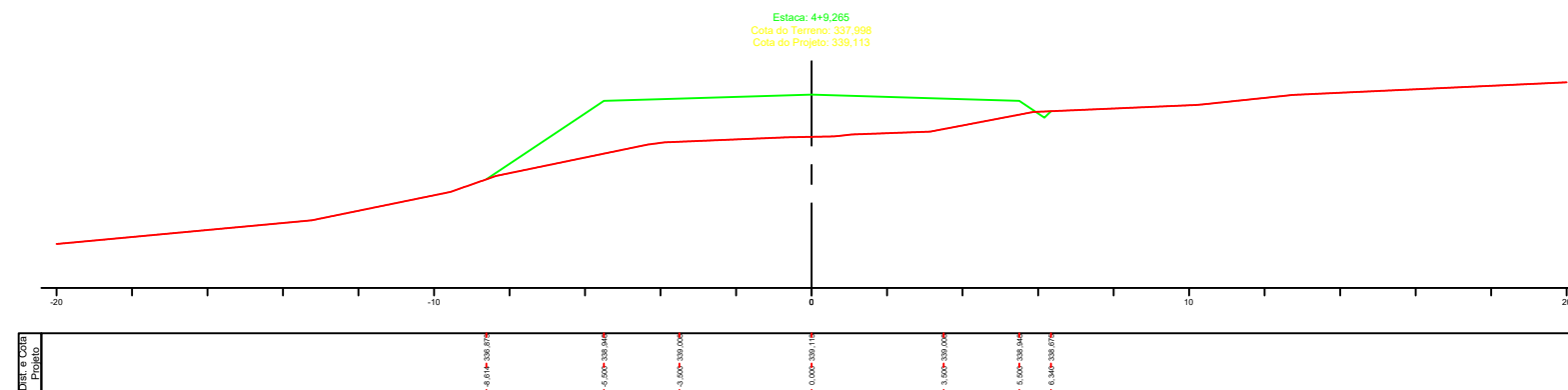
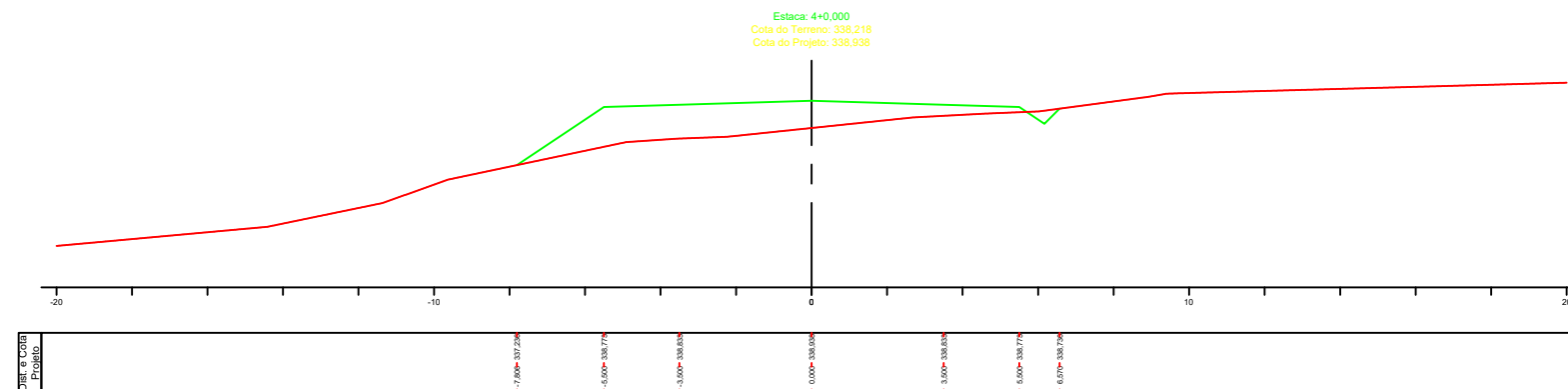
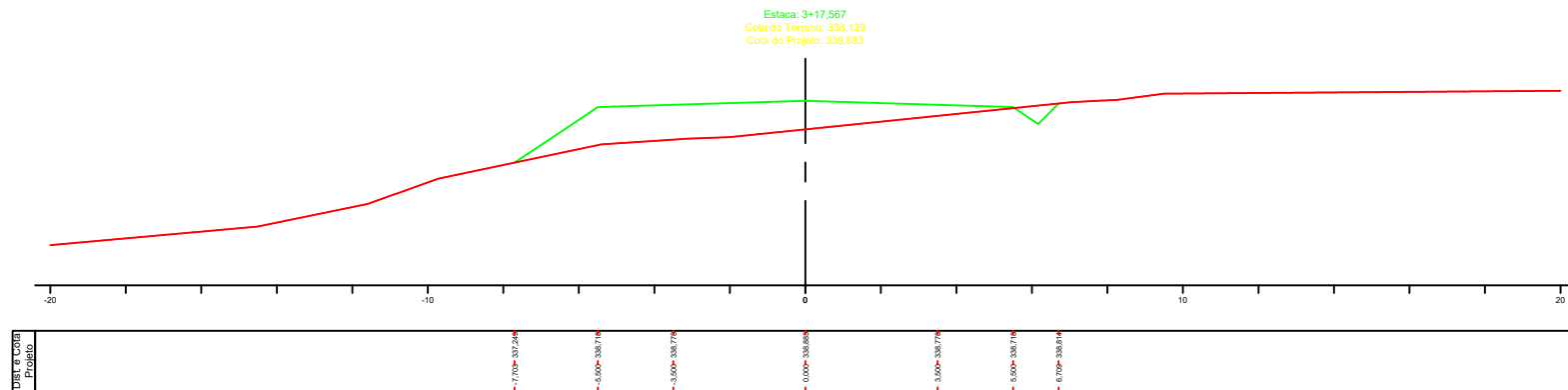
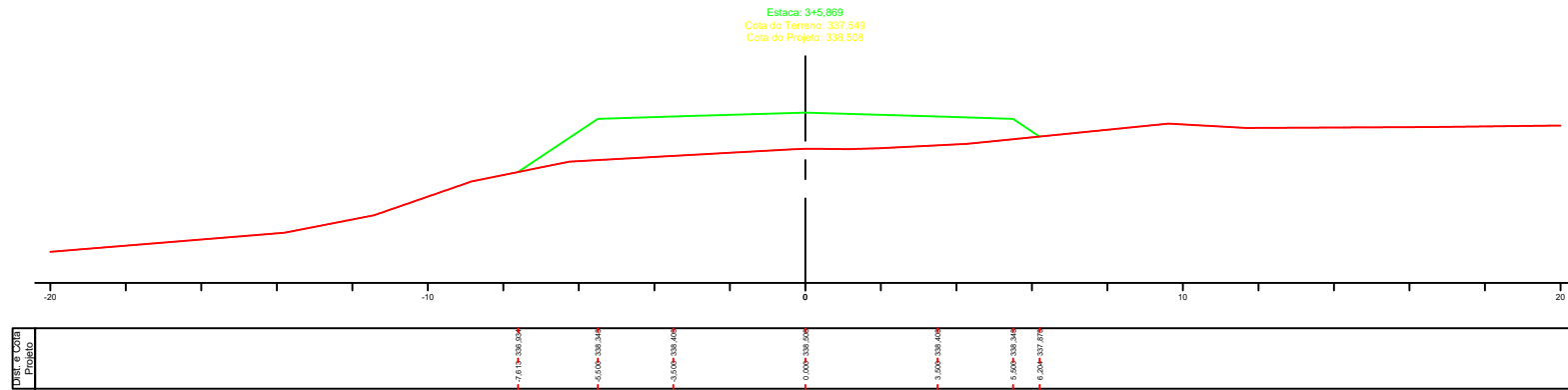
FOLHA:
TR-32

ASSUNTO: SEÇÃO TRANSVERSAL


ESCALA:
1/200



RUA MARIA DO PATROCÍNIO



LEGENDA



TERRENO NATURAL
GREIDE PROJETADO



PREFEITURA MUNICIPAL DE TORIXORÉU

PMT

CIDADE: TORIXORÉU
LOGRADOURO: RUA MARIA DO PATROCÍNIO

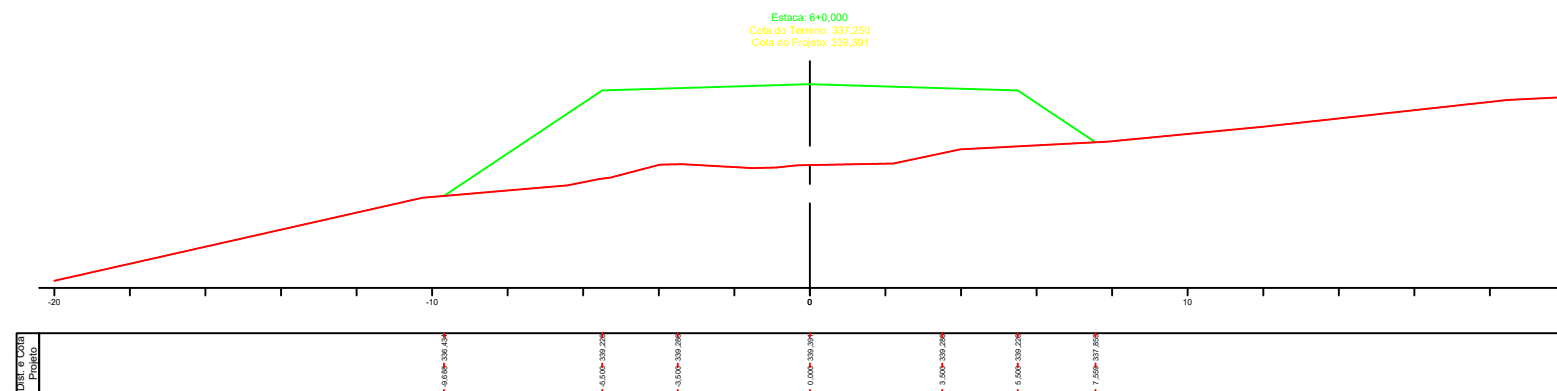
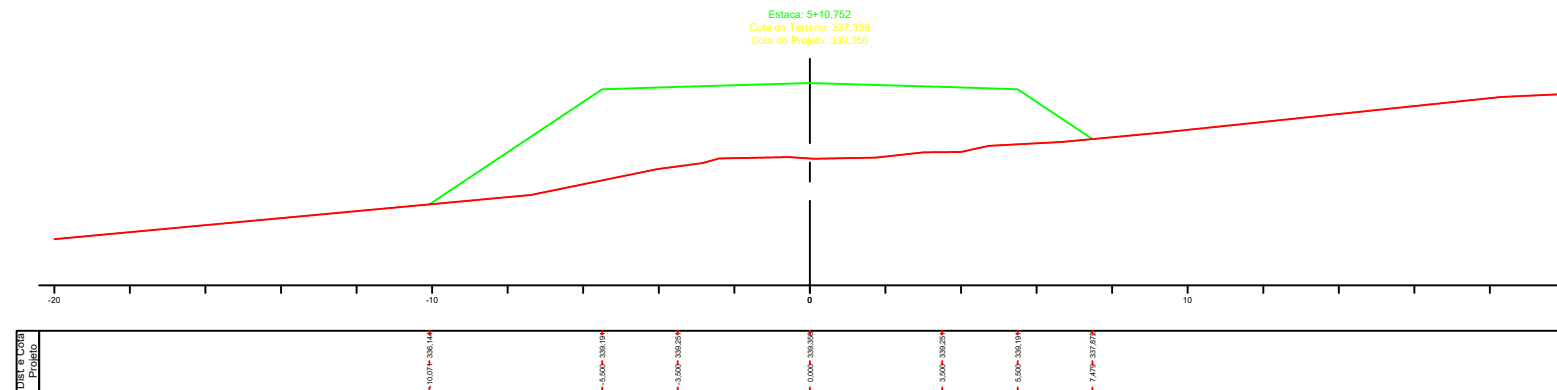
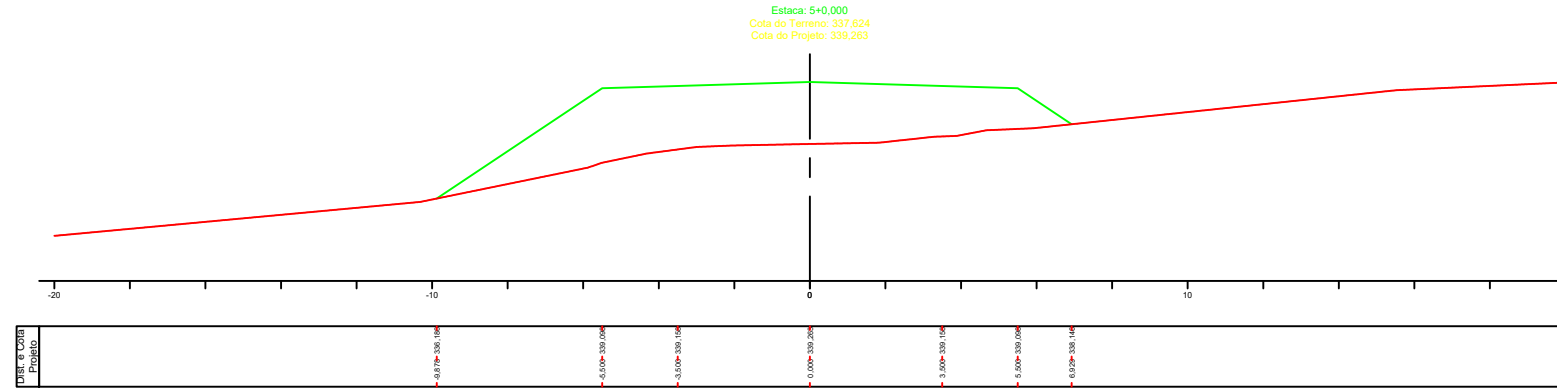
FOLHA:
TR-33

ASSUNTO: SEÇÃO TRANSVERSAL

ESCALA:
1/200



RUA MARIA DO PATROCÍNIO



LEGENDA



TERRENO NATURAL
GREIDE PROJETADO



PREFEITURA MUNICIPAL DE TORIXORÉU

PMT



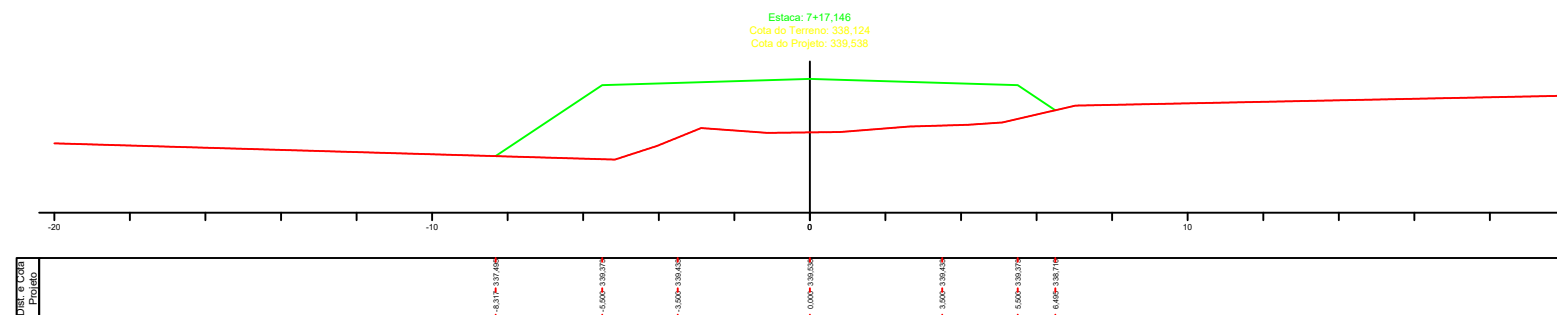
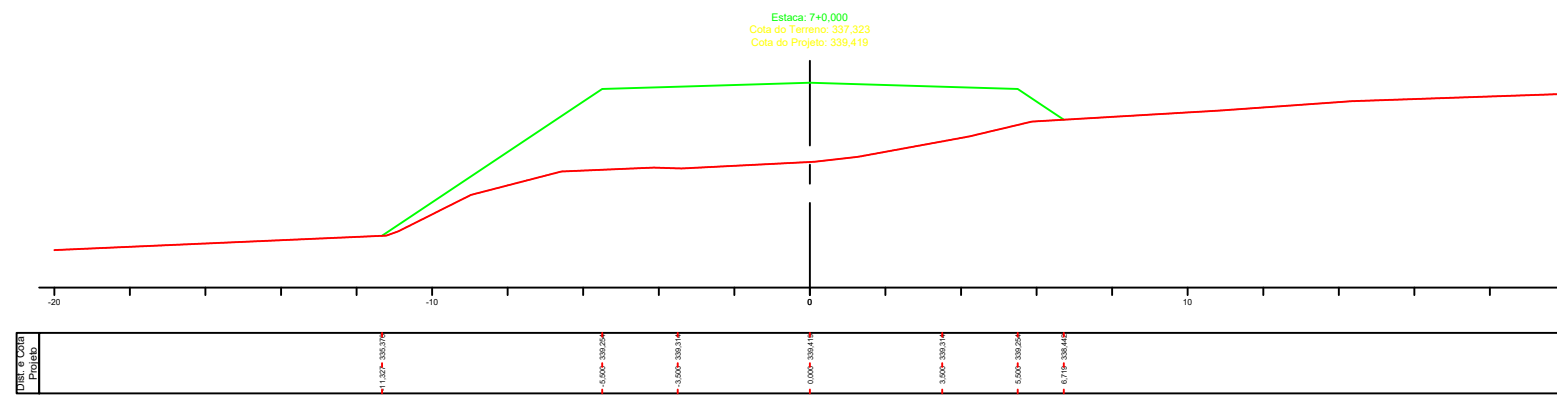
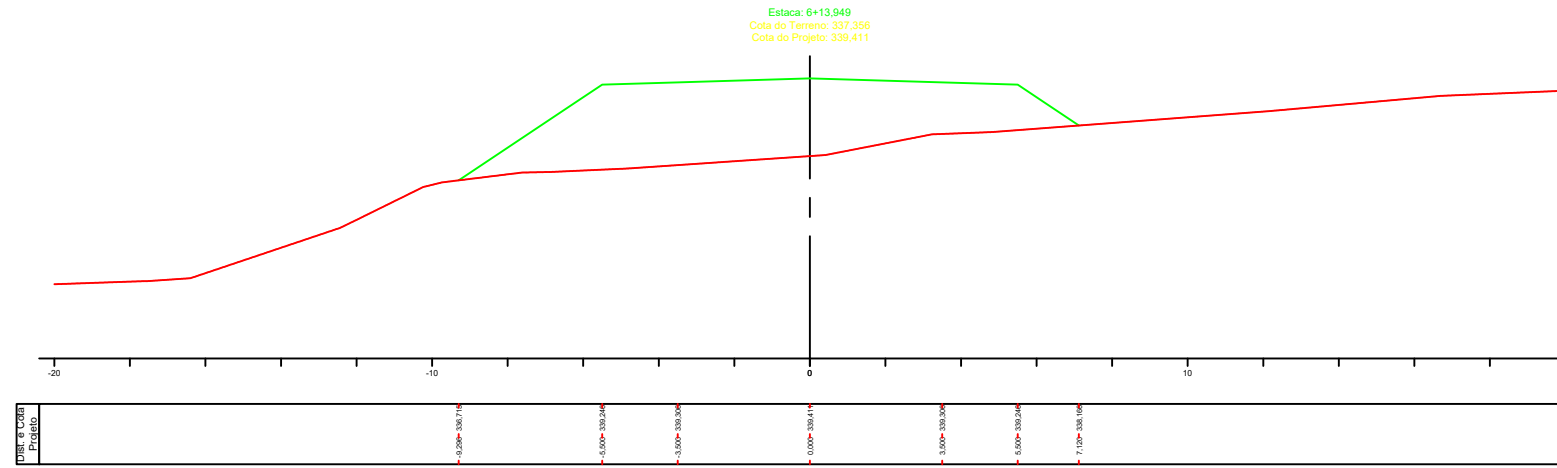
CIDADE: TORIXORÉU
LOGRADOURO: RUA MARIA DO PATROCÍNIO

FOLHA:
TR-34

ASSUNTO: SEÇÃO TRANSVERSAL

ESCALA:
1/200

RUA MARIA DO PATROCÍNIO



LEGENDA

- TERRENO NATURAL
- GREIDE PROJETADO



PREFEITURA MUNICIPAL DE TORIXORÉU

PMT



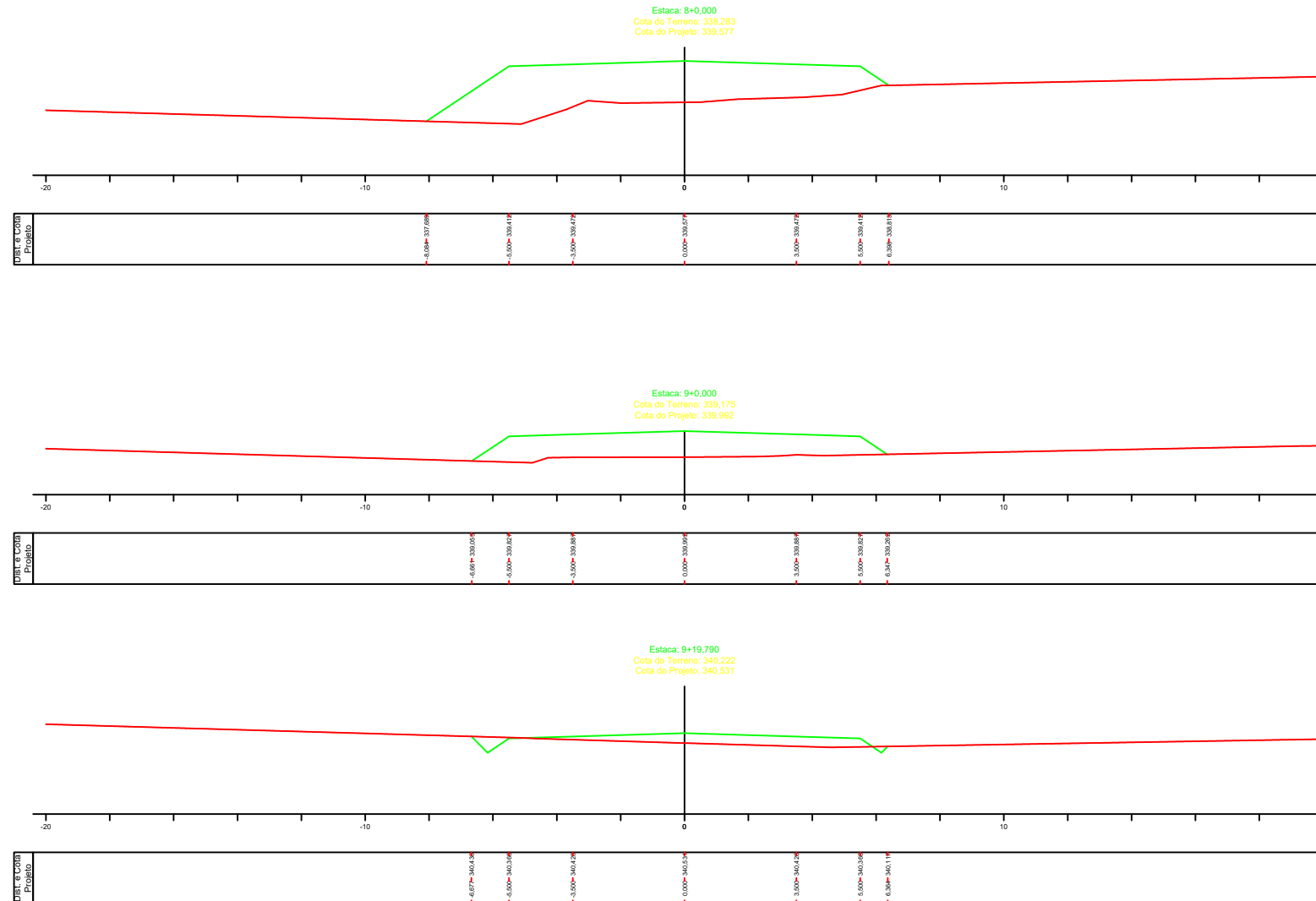
CIDADE: TORIXORÉU
LOGRADOURO: RUA MARIA DO PATROCÍNIO

FOLHA:
TR-35

ASSUNTO: SEÇÃO TRANSVERSAL

ESCALA:
1/200

RUA MARIA DO PATROCÍNIO



LEGENDA

 TERRENO NATURAL
 GREIDE PROJETADO



PREFEITURA MUNICIPAL DE TORIXORÉU

PMT



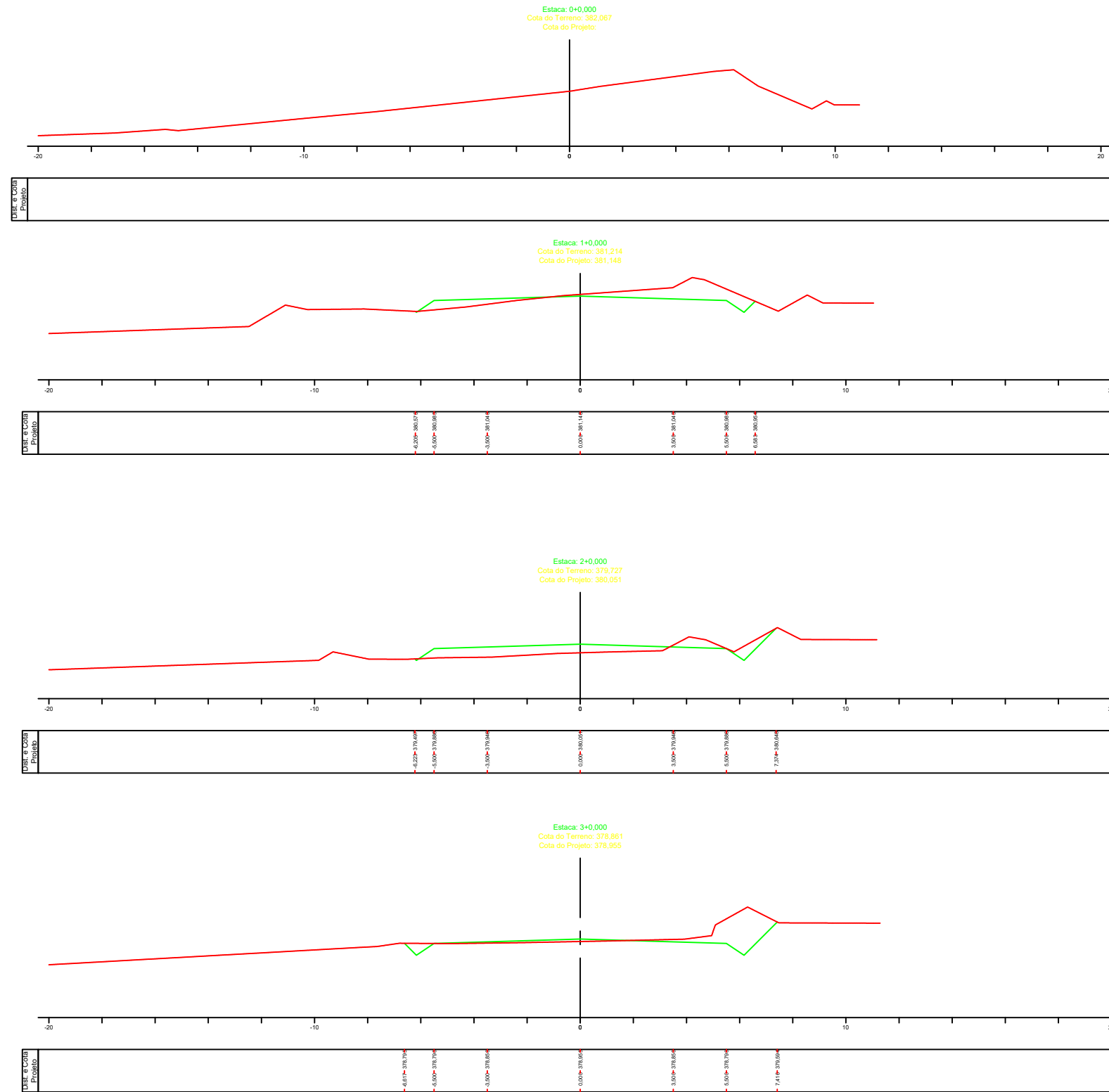
CIDADE: TORIXORÉU
LOGRADOURO: RUA MARIA DO PATROCÍNIO

FOLHA:
TR-36

ASSUNTO: SEÇÃO TRANSVERSAL

ESCALA:
1/200

RUA PAULINO PESSOA



LEGENDA

 TERRENO NATURAL
 GREIDE PROJETADO



PREFEITURA MUNICIPAL DE TORIXORÉU

PMT



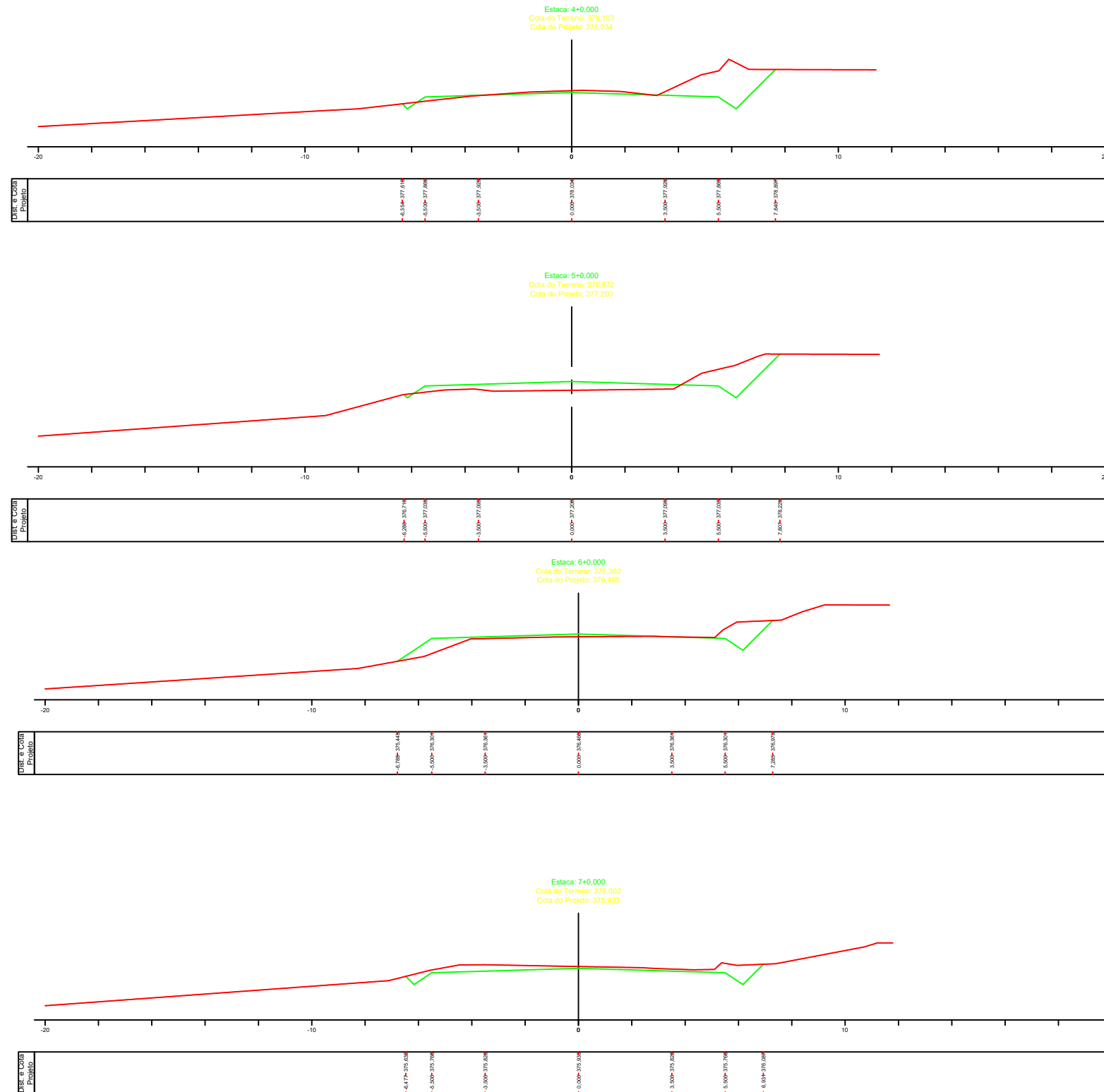
CIDADE: TORIXORÉU
LOGRADOURO: RUA PAULINO PESSOA

FOLHA:
TR-37

ASSUNTO: SEÇÃO TRANSVERSAL

ESCALA:
1/200

RUA PAULINO PESSOA



LEGENDA

 TERRENO NATURAL
 GREIDE PROJETADO



PREFEITURA MUNICIPAL DE TORIXORÉU

PMT



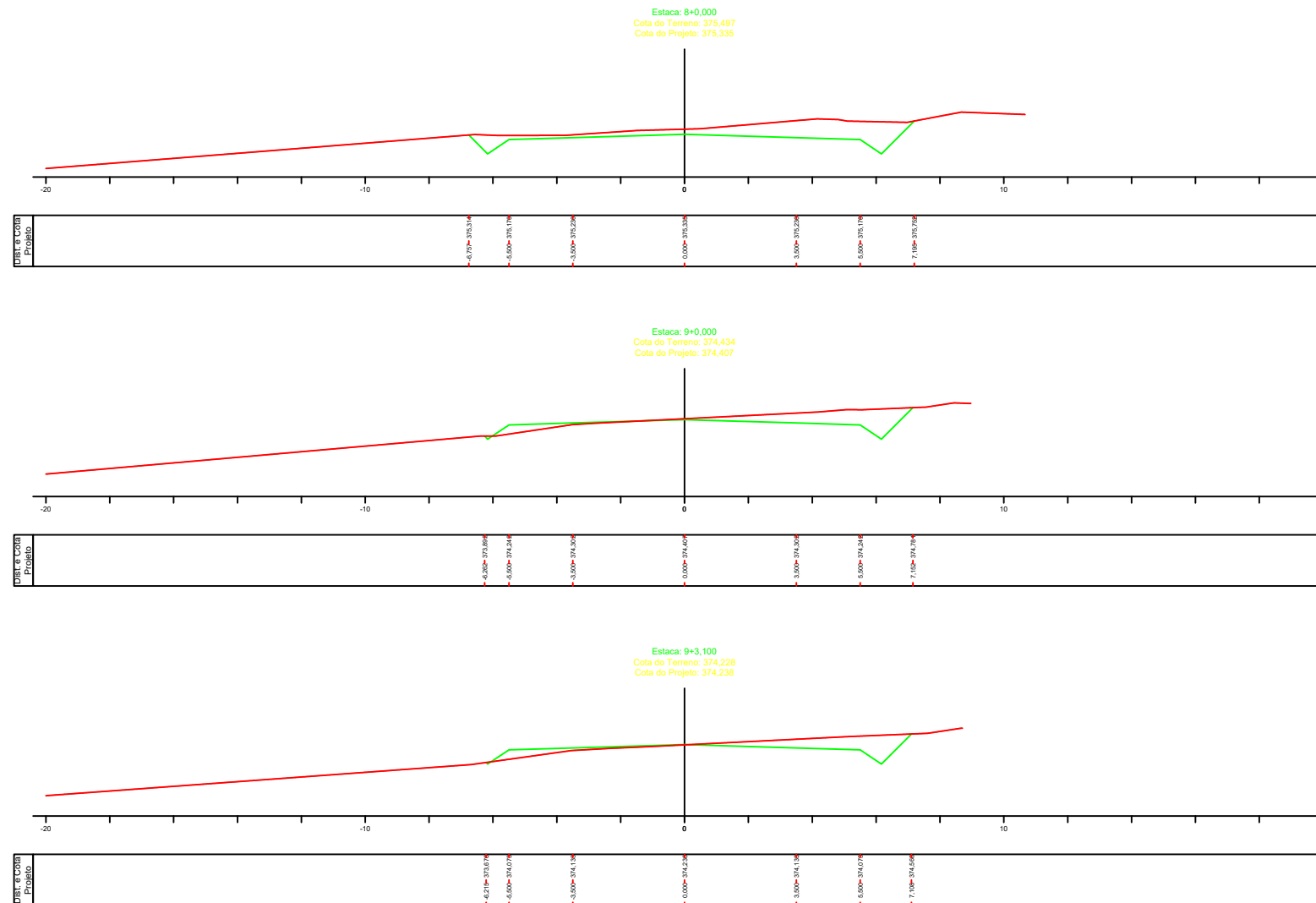
CIDADE: TORIXORÉU
LOGRADOURO: RUA PAULINO PESSOA

FOLHA:
TR-38

ASSUNTO: SEÇÃO TRANSVERSAL

ESCALA:
1/200

RUA PAULINO PESSOA



LEGENDA



TERRENO NATURAL
GREIDE PROJETADO



PREFEITURA MUNICIPAL DE TORIXORÉU

PMT

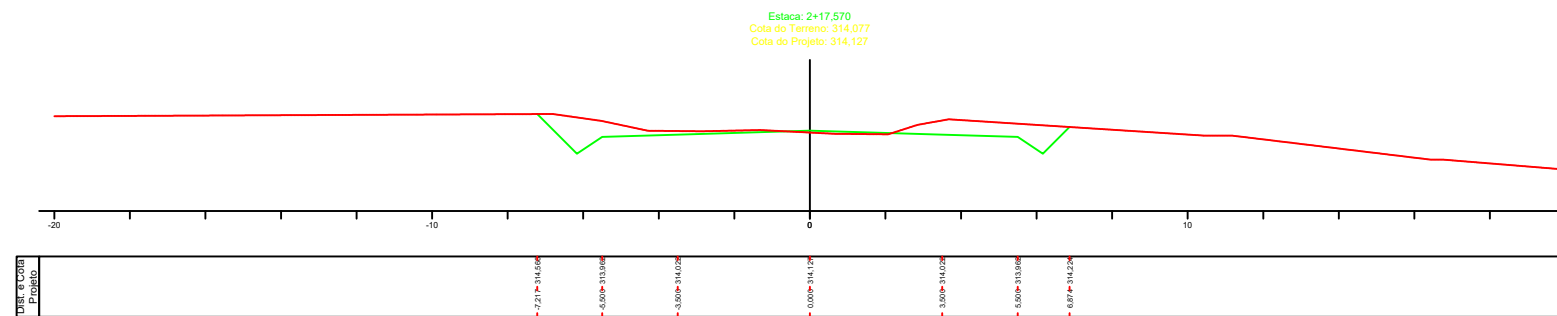
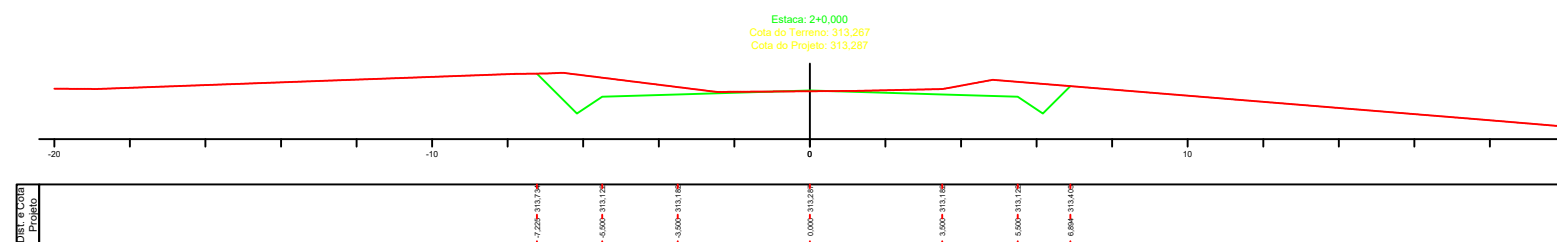
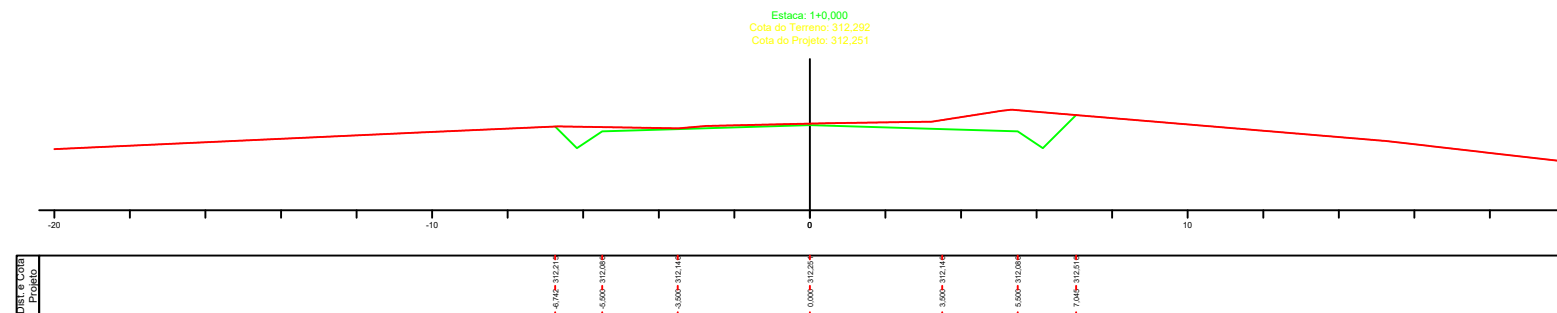
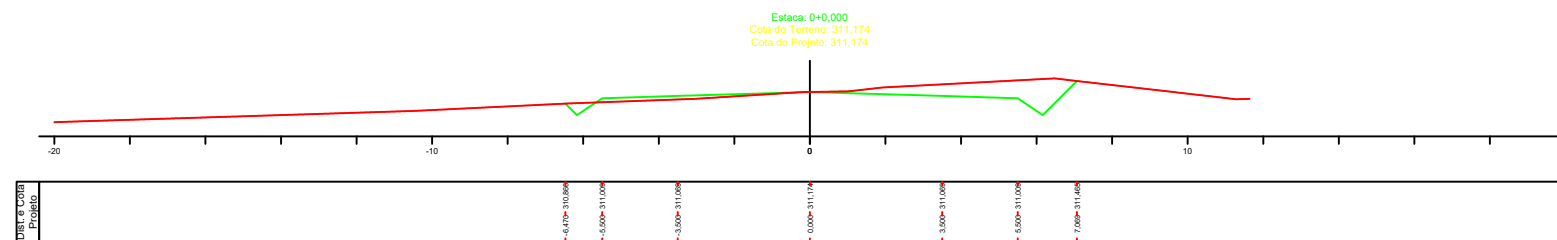


CIDADE: TORIXORÉU
LOGRADOURO: RUA PAULINO PESSOA

FOLHA:
TR-39


ASSUNTO: SEÇÃO TRANSVERSAL

ESCALA:
1/200



RUA RIO BRANCO B

LEGENDA



TERRENO NATURAL
GREIDE PROJETADO



PREFEITURA MUNICIPAL DE TORIXORÉU

PMT

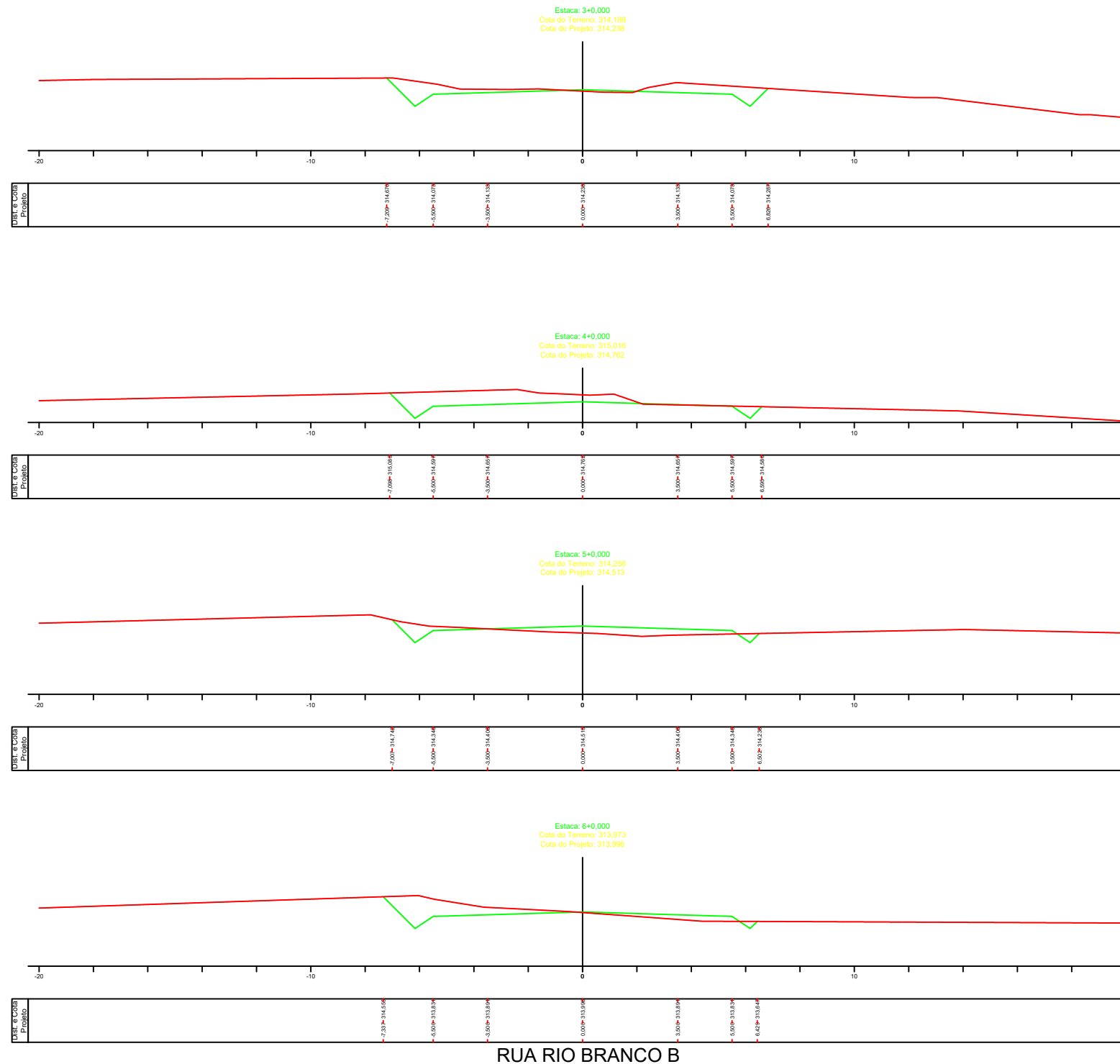


CIDADE: TORIXORÉU
LOGRADOURO: RUA RIO BRANCO B


FOLHA:
TR-40

ASSUNTO: SEÇÃO TRANSVERSAL

ESCALA:
1/200



LEGENDA



TERRENO NATURAL
GREIDE PROJETADO



PREFEITURA MUNICIPAL DE TORIXORÉU

PMT

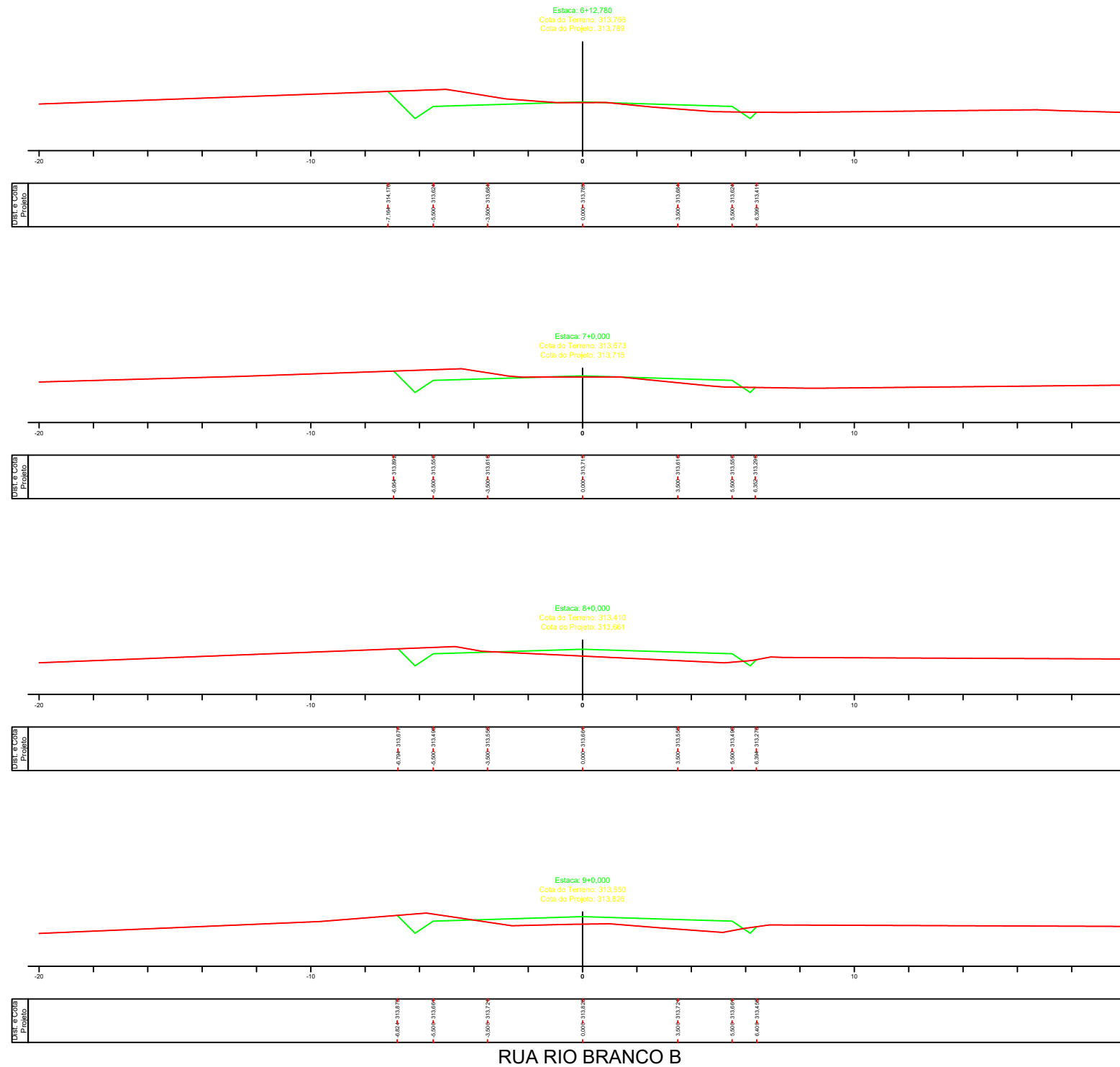


CIDADE: TORIXORÉU
LOGRADOURO: RUA RIO BRANCO B

FOLHA:
TR-41


ASSUNTO: SEÇÃO TRANSVERSAL

ESCALA:
1/200



RUA RIO BRANCO B

LEGENDA



TERRENO NATURAL
GREIDE PROJETADO



PREFEITURA MUNICIPAL DE TORIXORÉU

PMT

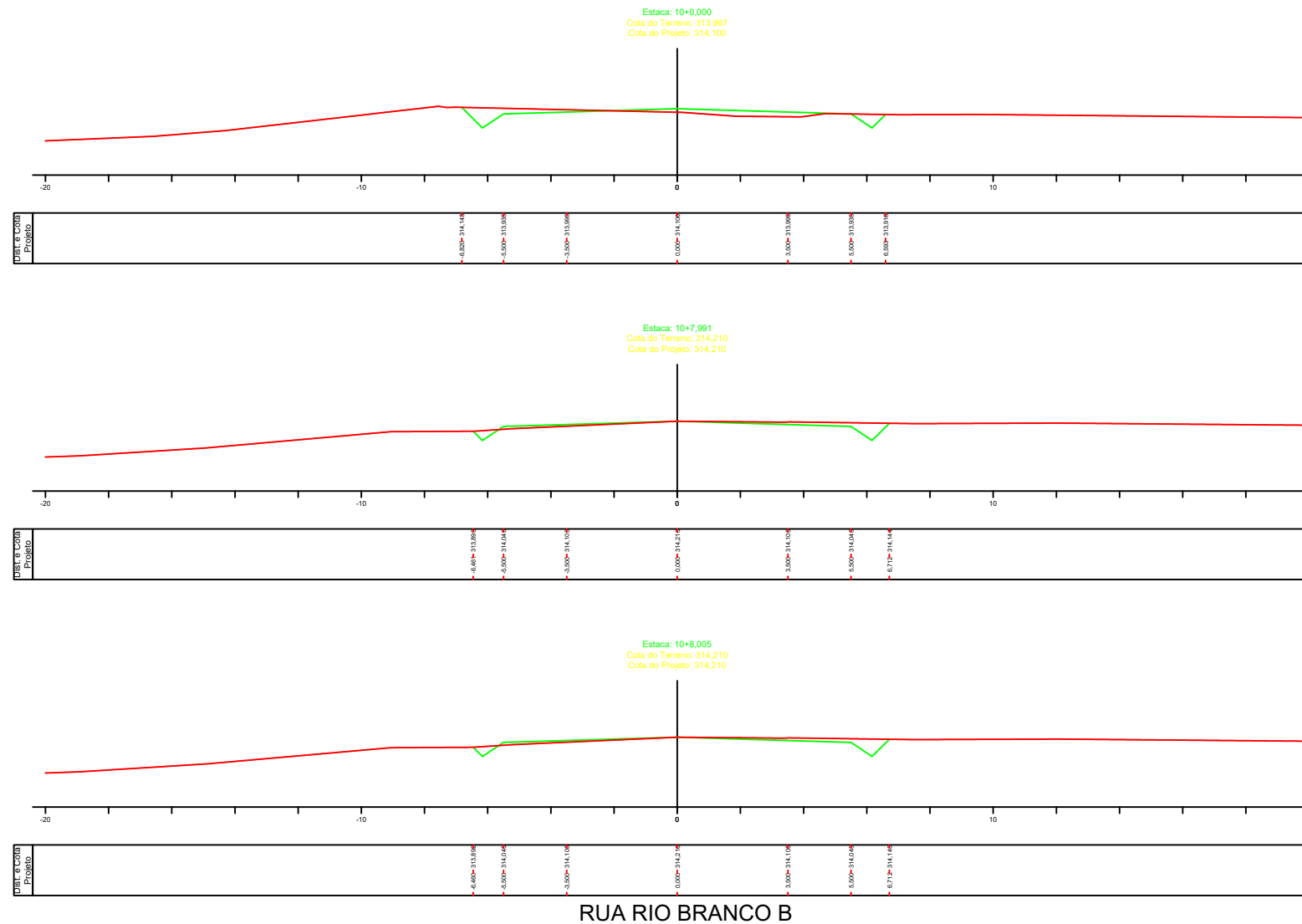


CIDADE: TORIXORÉU
LOGRADOURO: RUA RIO BRANCO B

FOLHA:
TR-42

ASSUNTO: SEÇÃO TRANSVERSAL

ESCALA:
1/200

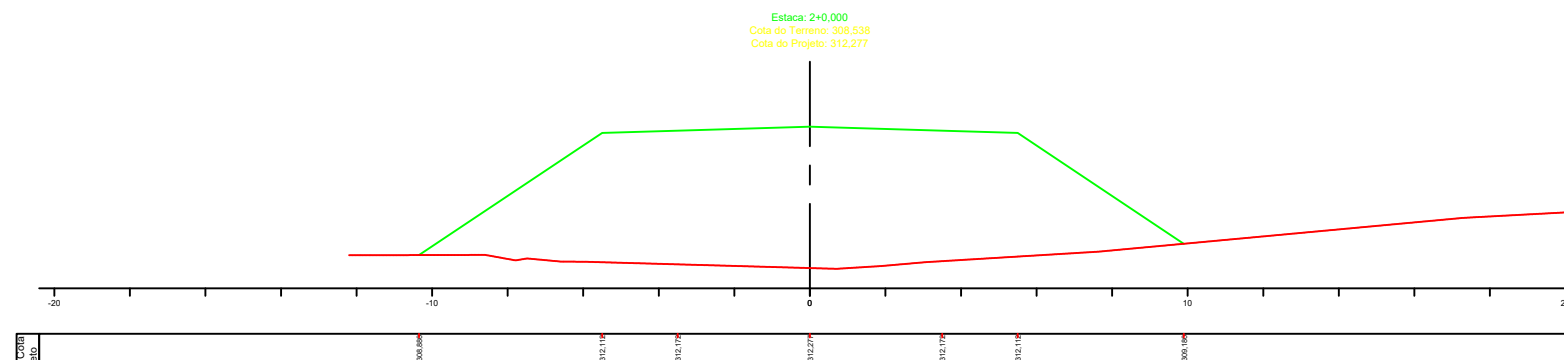
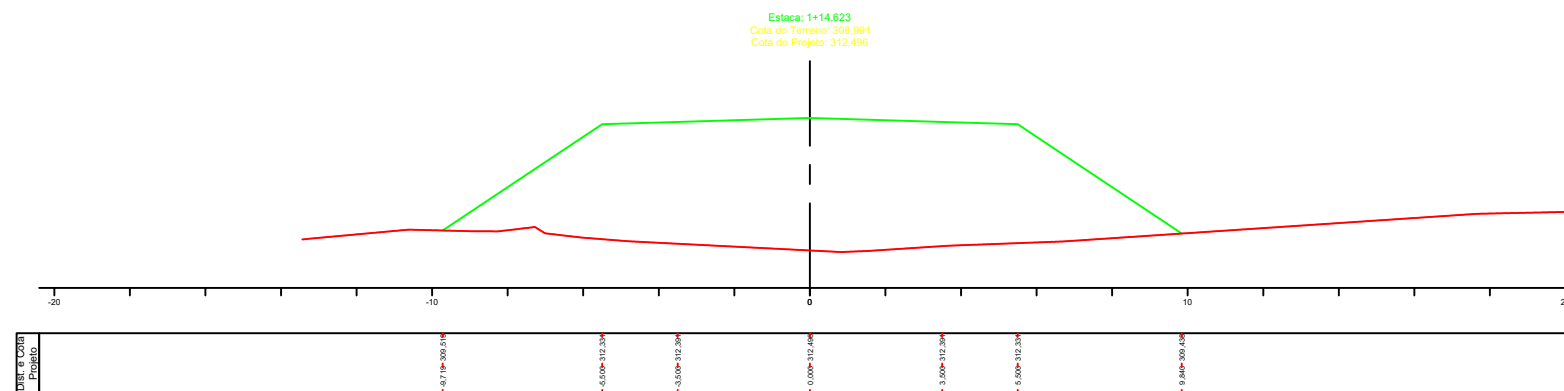
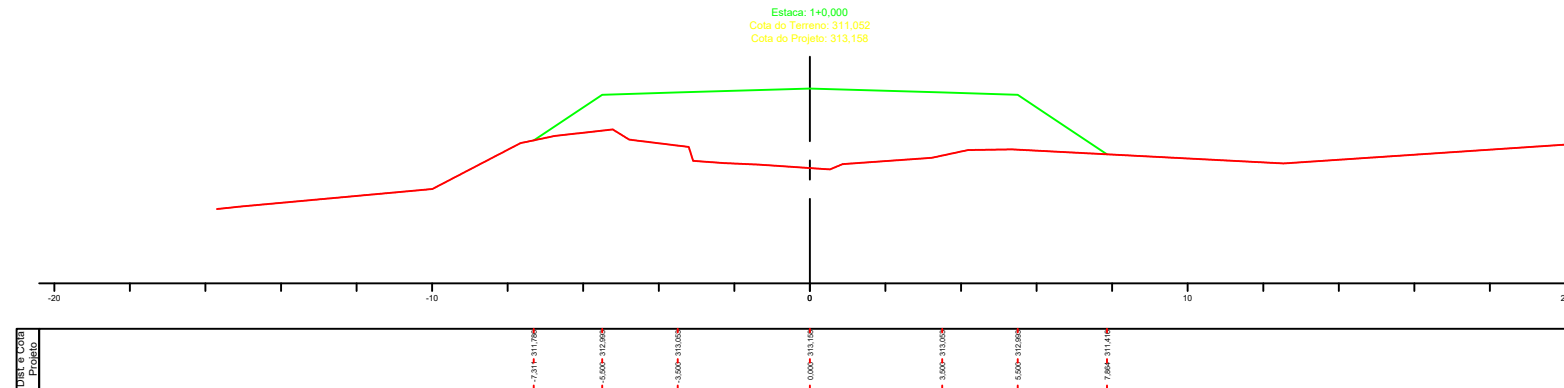
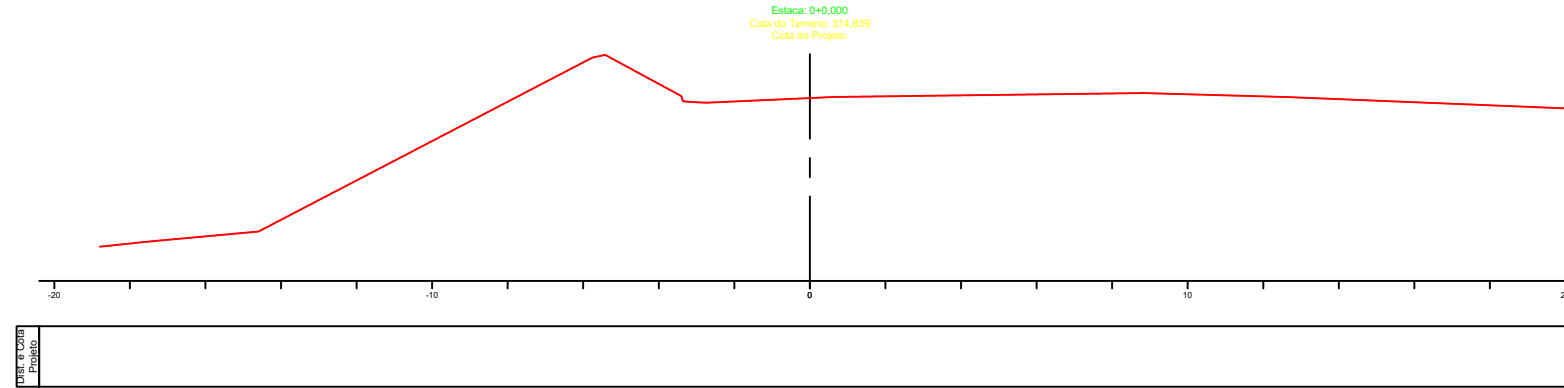


LEGENDA

 TERRENO NATURAL
 GREIDE PROJETADO

	PREFEITURA MUNICIPAL DE TORIXORÉU	PMT
	CIDADE: TORIXORÉU LOGRADOURO: RUA RIO BRANCO B	FOLHA: TR-43
	ASSUNTO: SEÇÃO TRANSVERSAL	ESCALA: 1/200

RUA RIO BRANCO C



LEGENDA

 TERRENO NATURAL
 GREIDE PROJETADO



PREFEITURA MUNICIPAL DE TORIXORÉU

PMT

CIDADE: TORIXORÉU
LOGRADOURO: RUA RIO BRANCO C

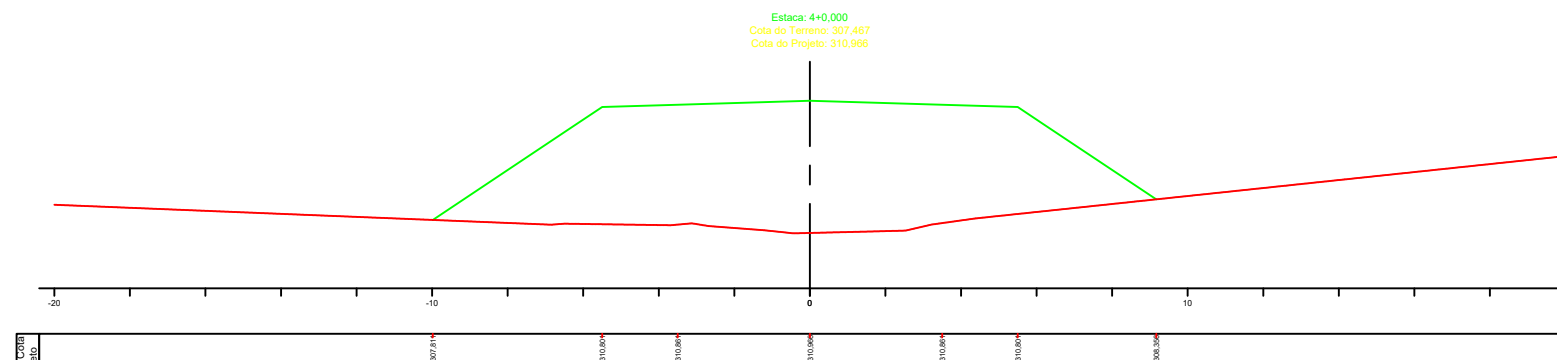
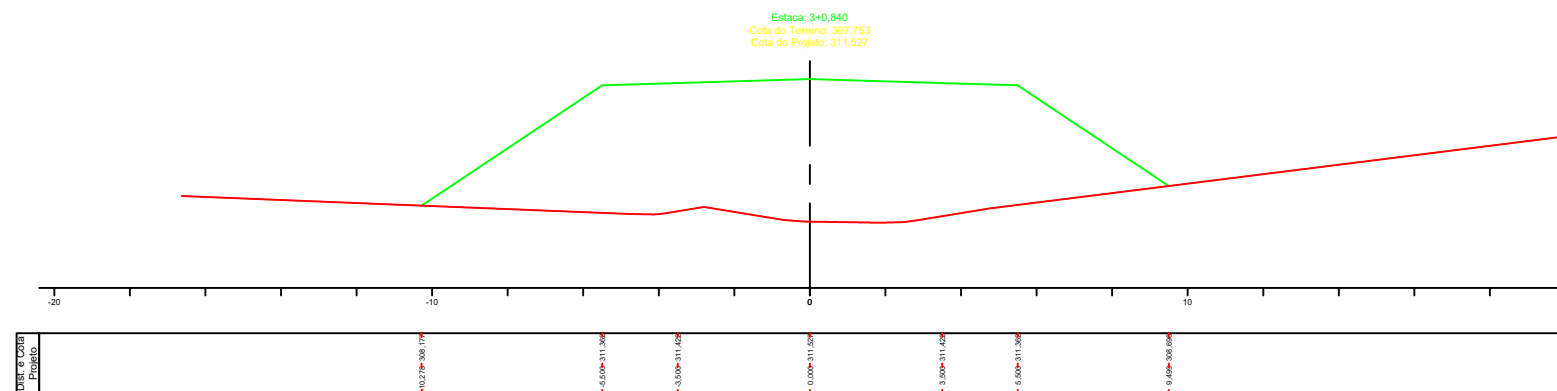
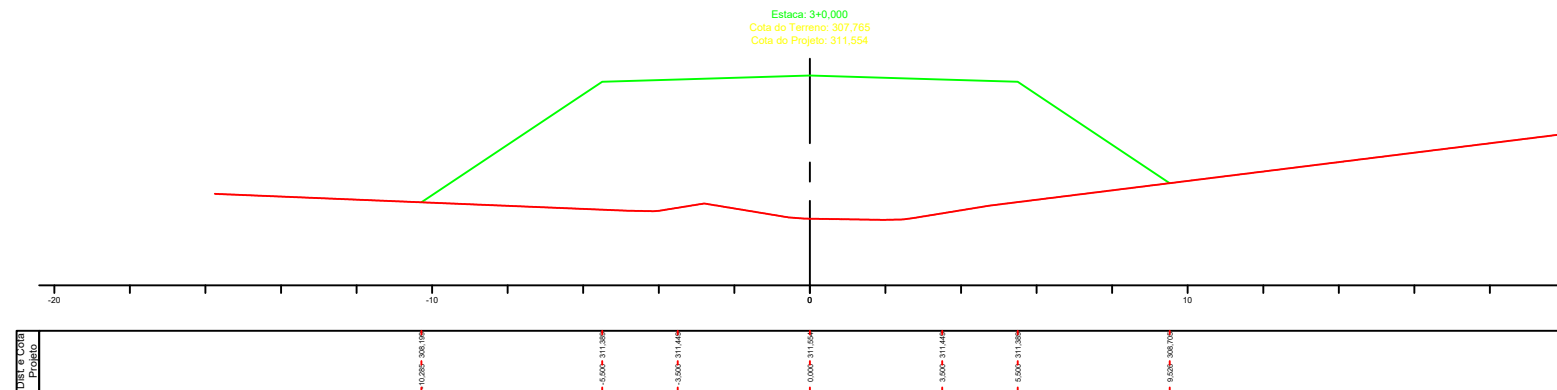
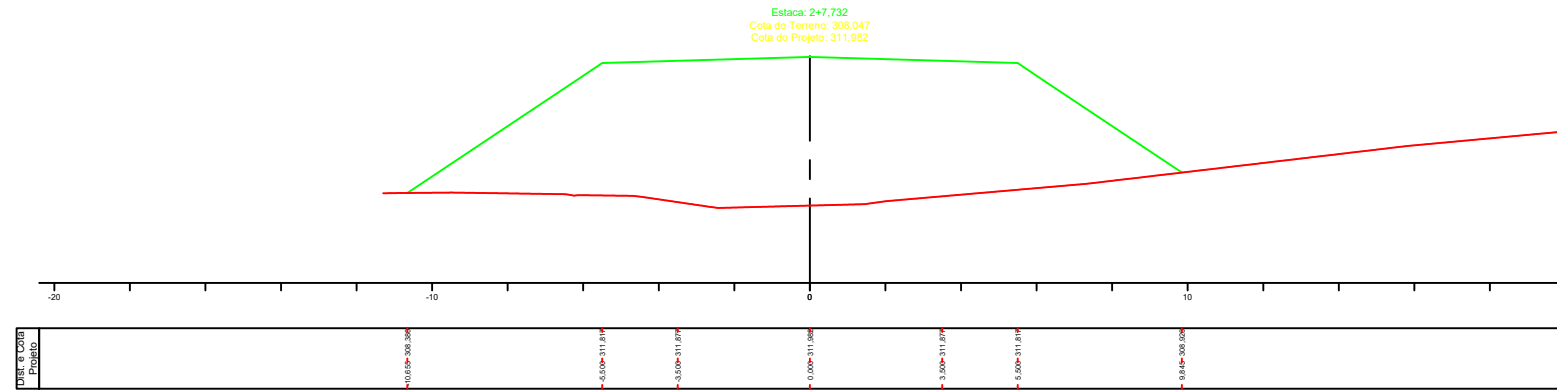
FOLHA:
TR-44

ASSUNTO: SEÇÃO TRANSVERSAL

ESCALA:
1/200



RUA RIO BRANCO C



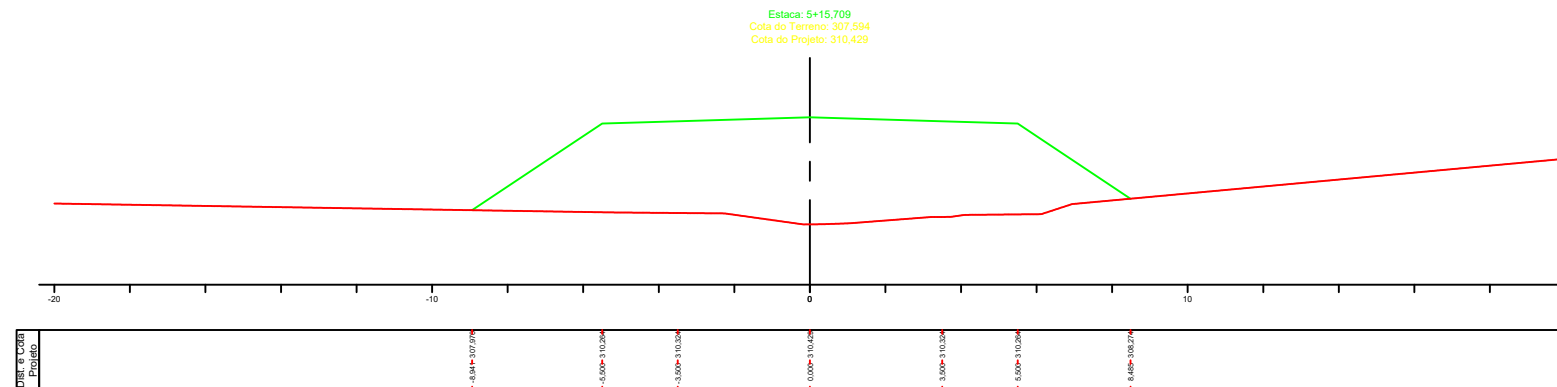
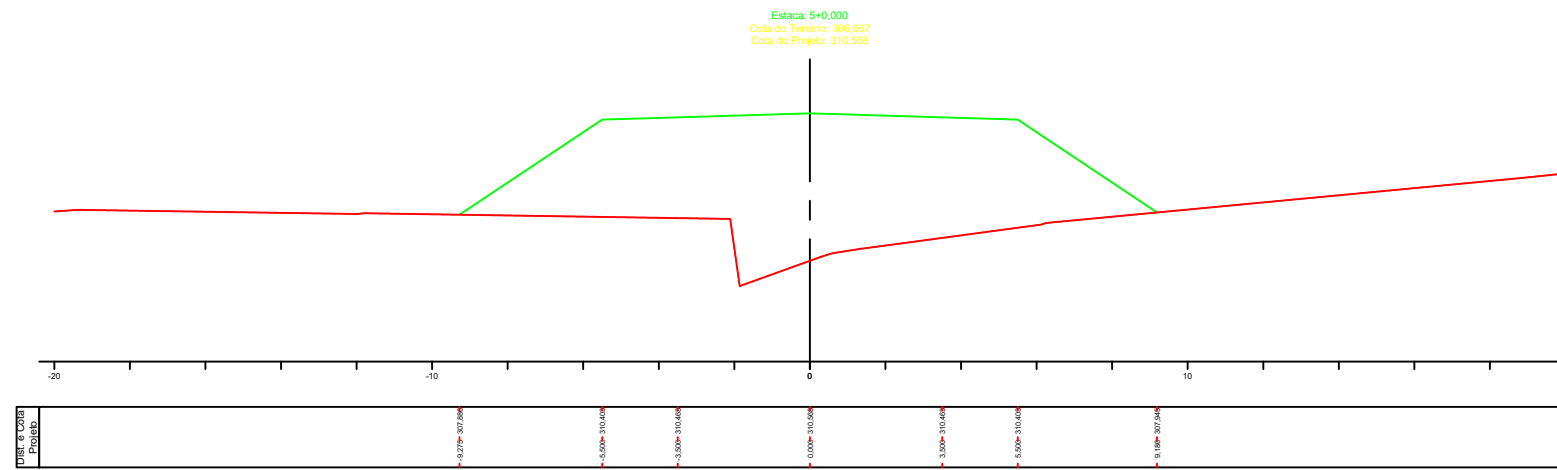
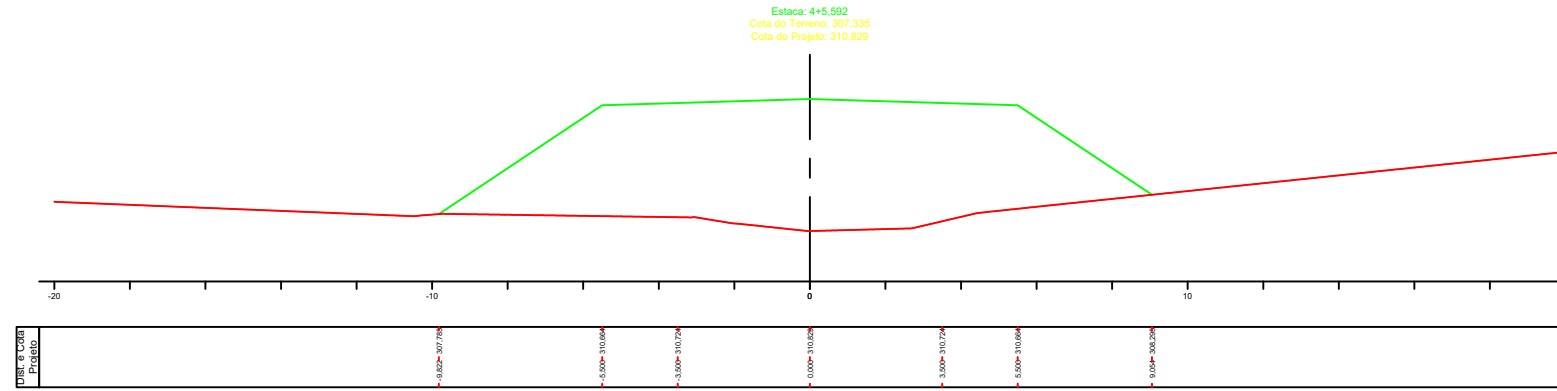
LEGENDA

 TERRENO NATURAL
 GREIDE PROJETADO



PREFEITURA MUNICIPAL DE TORIXORÉU		PMT
CIDADE: TORIXORÉU LOGRADOURO: RUA RIO BRANCO C		FOLHA: TR-45
ASSUNTO: SEÇÃO TRANSVERSAL		ESCALA: 1/200

RUA RIO BRANCO C



LEGENDA

 TERRENO NATURAL
 GREIDE PROJETADO



PREFEITURA MUNICIPAL DE TORIXORÉU

PMT



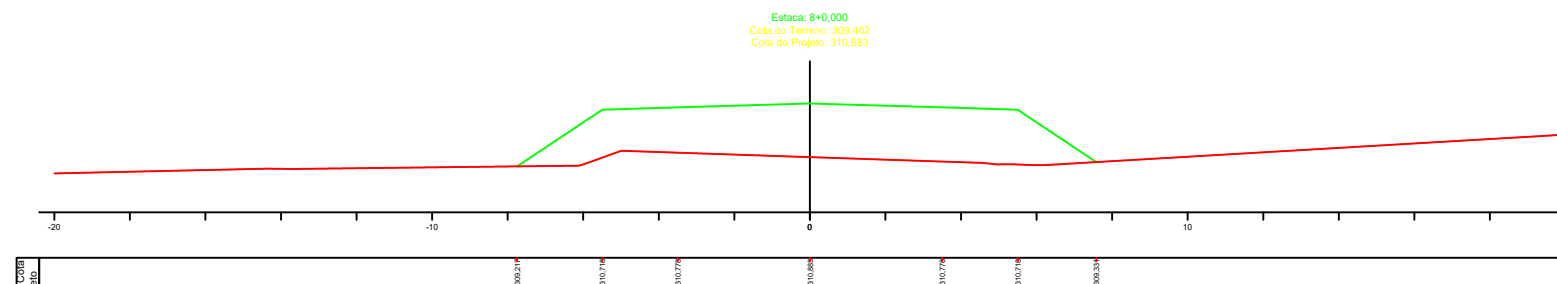
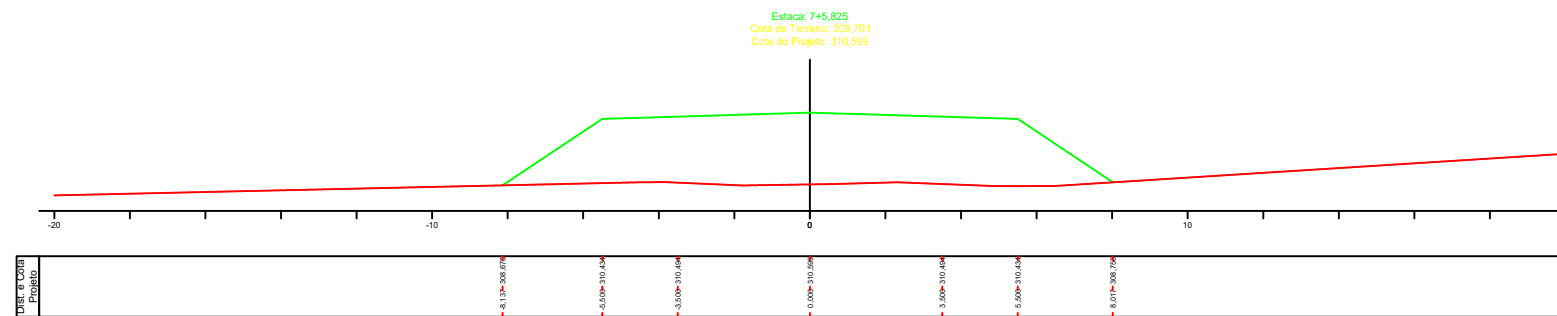
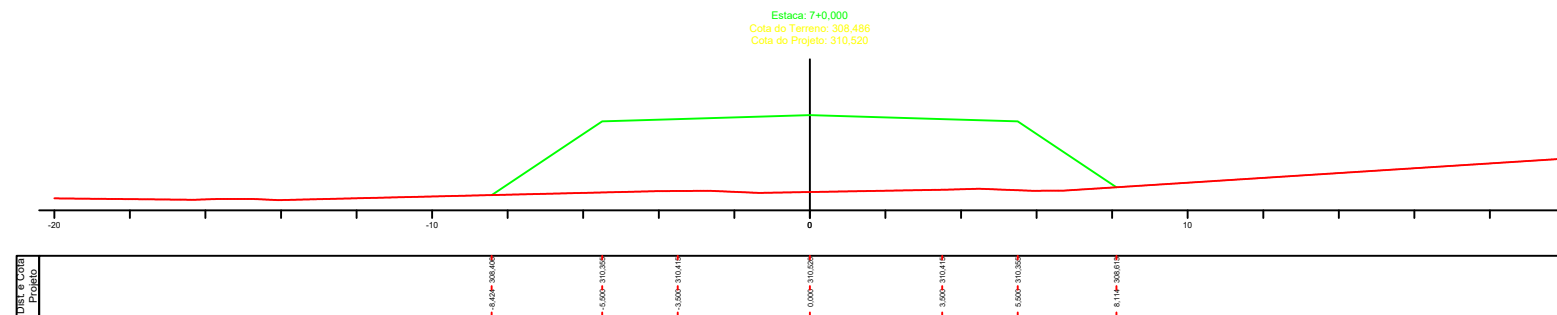
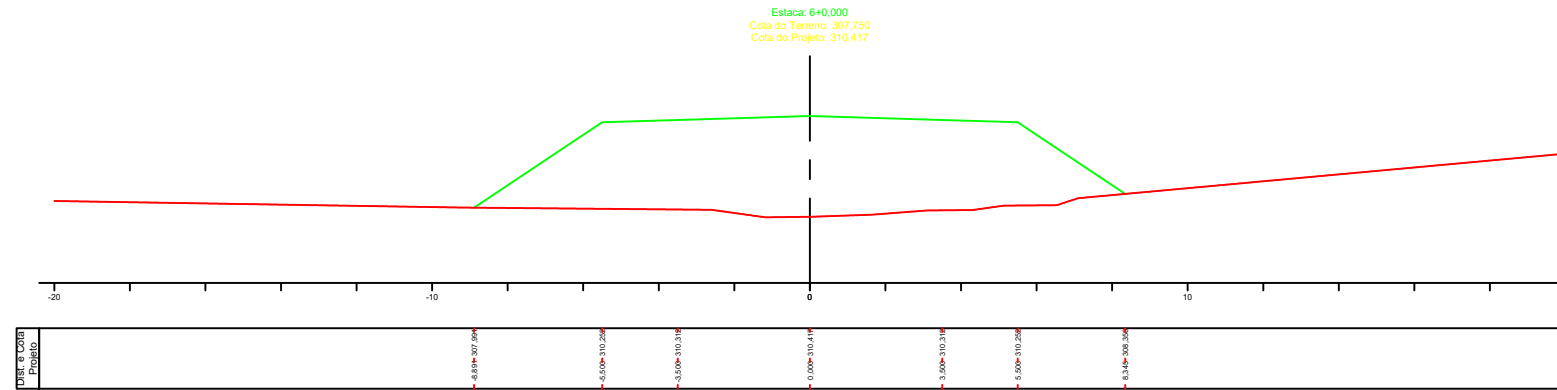
CIDADE: TORIXORÉU
LOGRADOURO: RUA RIO BRANCO C

FOLHA:
TR-46

ASSUNTO: SEÇÃO TRANSVERSAL

ESCALA:
1/200

RUA RIO BRANCO C

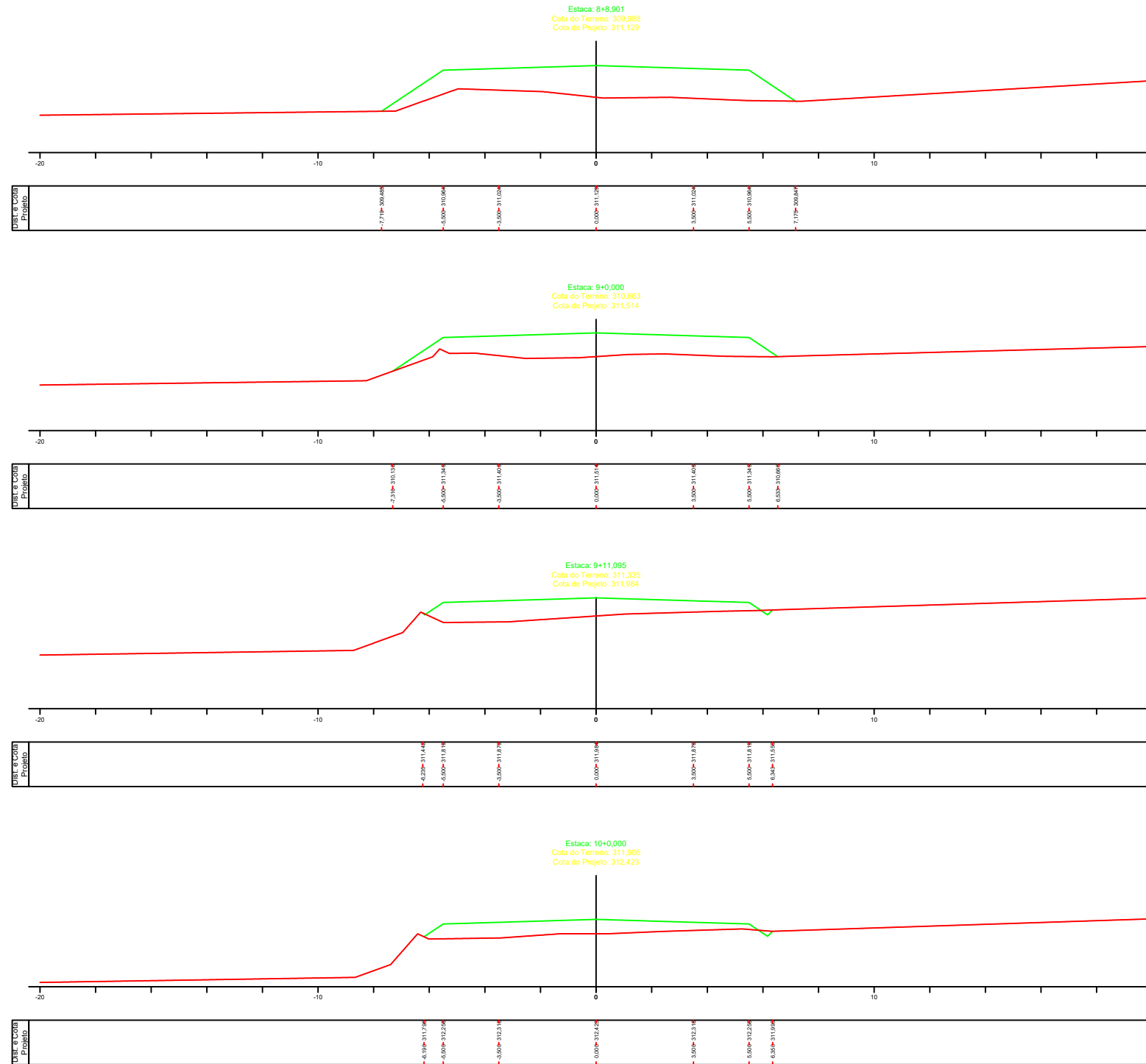


LEGENDA


 TERRENO NATURAL
 GREIDE PROJETADO

	PREFEITURA MUNICIPAL DE TORIXORÉU	PMT
	CIDADE: TORIXORÉU LOGRADOURO: RUA RIO BRANCO C	FOLHA: TR-47
	ASSUNTO: SEÇÃO TRANSVERSAL	ESCALA: 1/200

RUA RIO BRANCO C



LEGENDA



TERRENO NATURAL
GREIDE PROJETADO



PREFEITURA MUNICIPAL DE TORIXORÉU

PMT



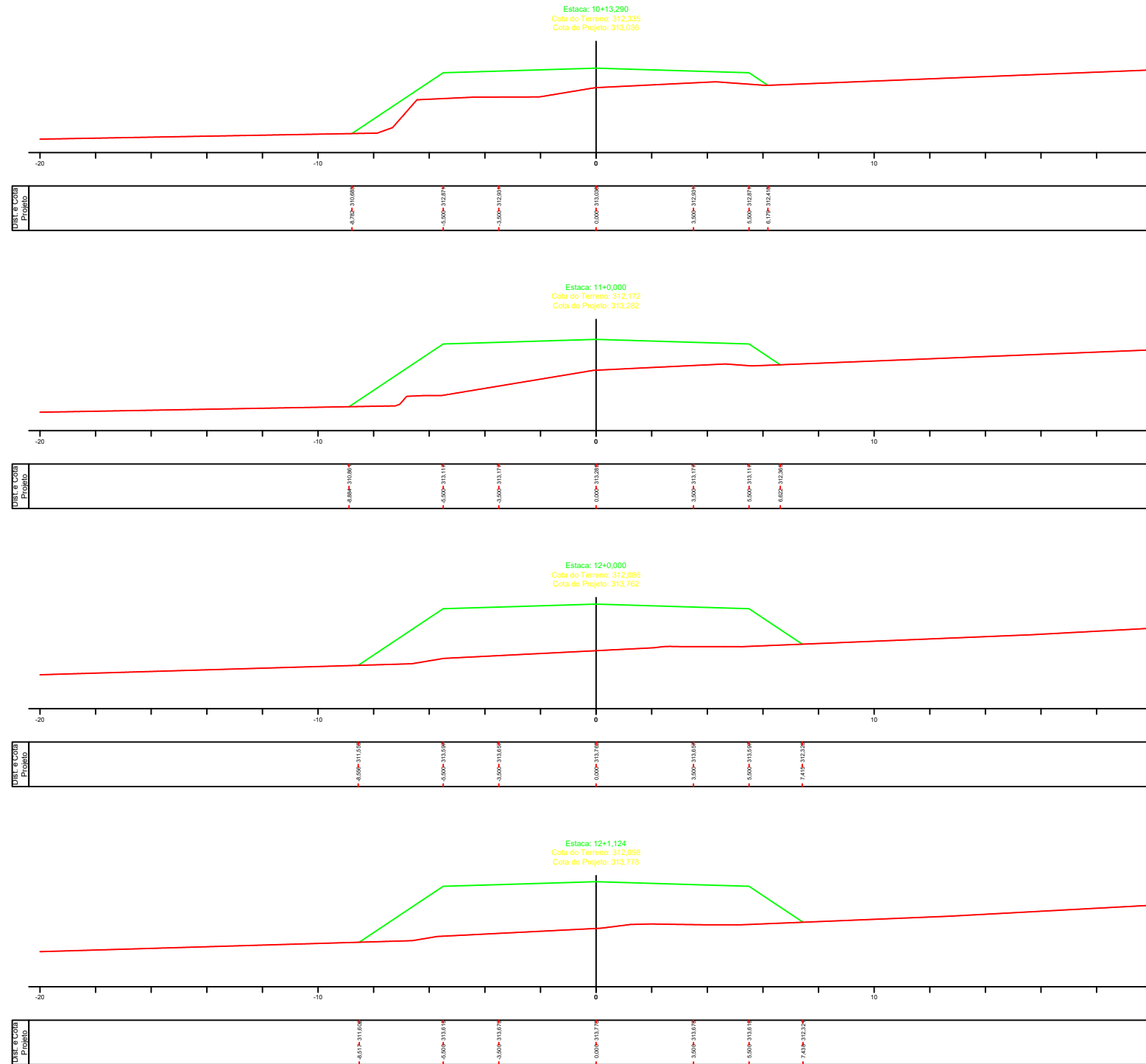
CIDADE: TORIXORÉU
LOGRADOURO: RUA RIO BRANCO C

FOLHA:
TR-48

ASSUNTO: SEÇÃO TRANSVERSAL

ESCALA:
1/200

RUA RIO BRANCO C



LEGENDA



TERRENO NATURAL
GREIDE PROJETADO



PREFEITURA MUNICIPAL DE TORIXORÉU

PMT



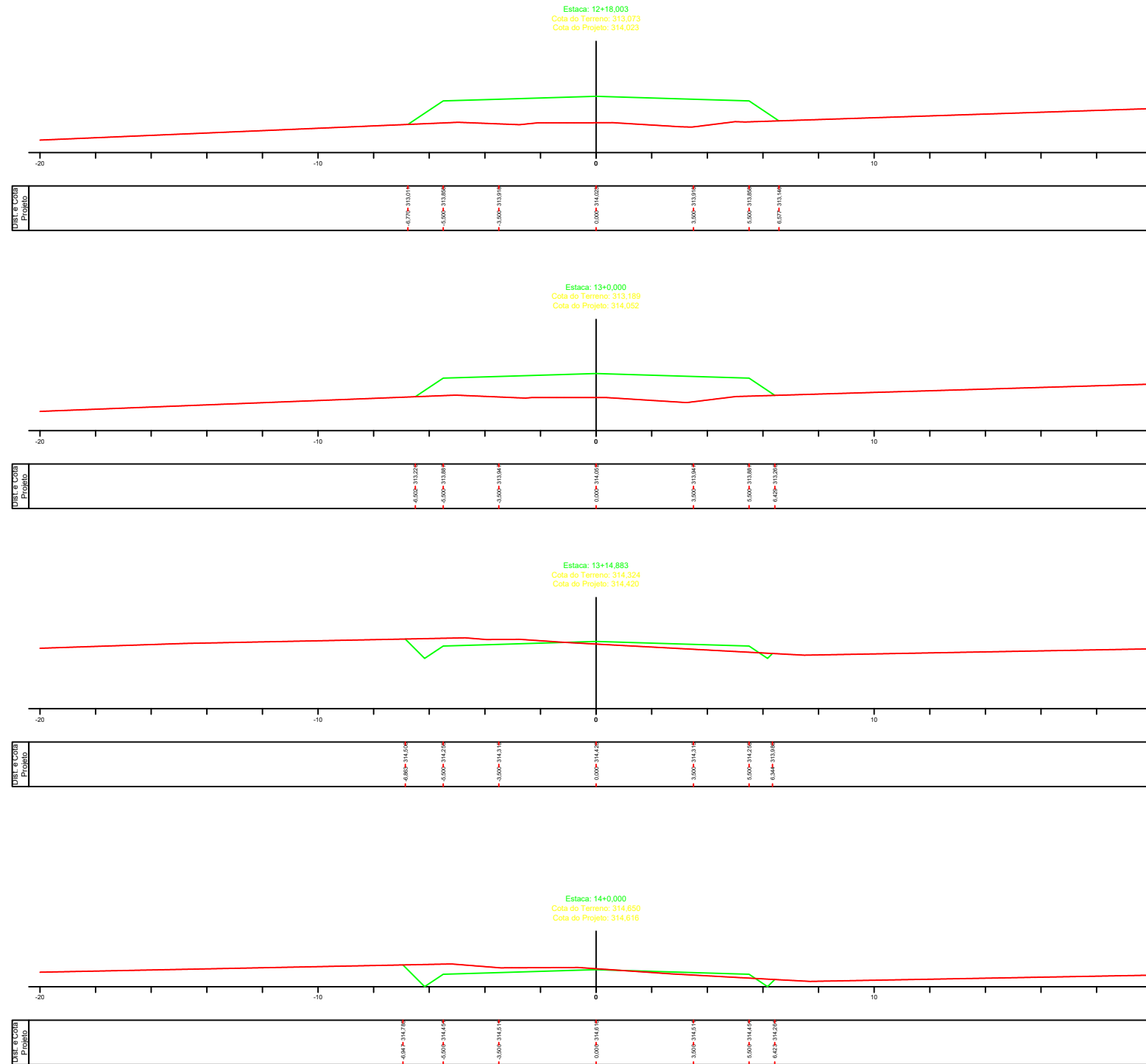
CIDADE: TORIXORÉU
LOGRADOURO: RUA RIO BRANCO C

FOLHA:
TR-49


ASSUNTO: SEÇÃO TRANSVERSAL

ESCALA:
1/200

RUA RIO BRANCO C



LEGENDA



TERRENO NATURAL
GREIDE PROJETADO



PREFEITURA MUNICIPAL DE TORIXORÉU

PMT



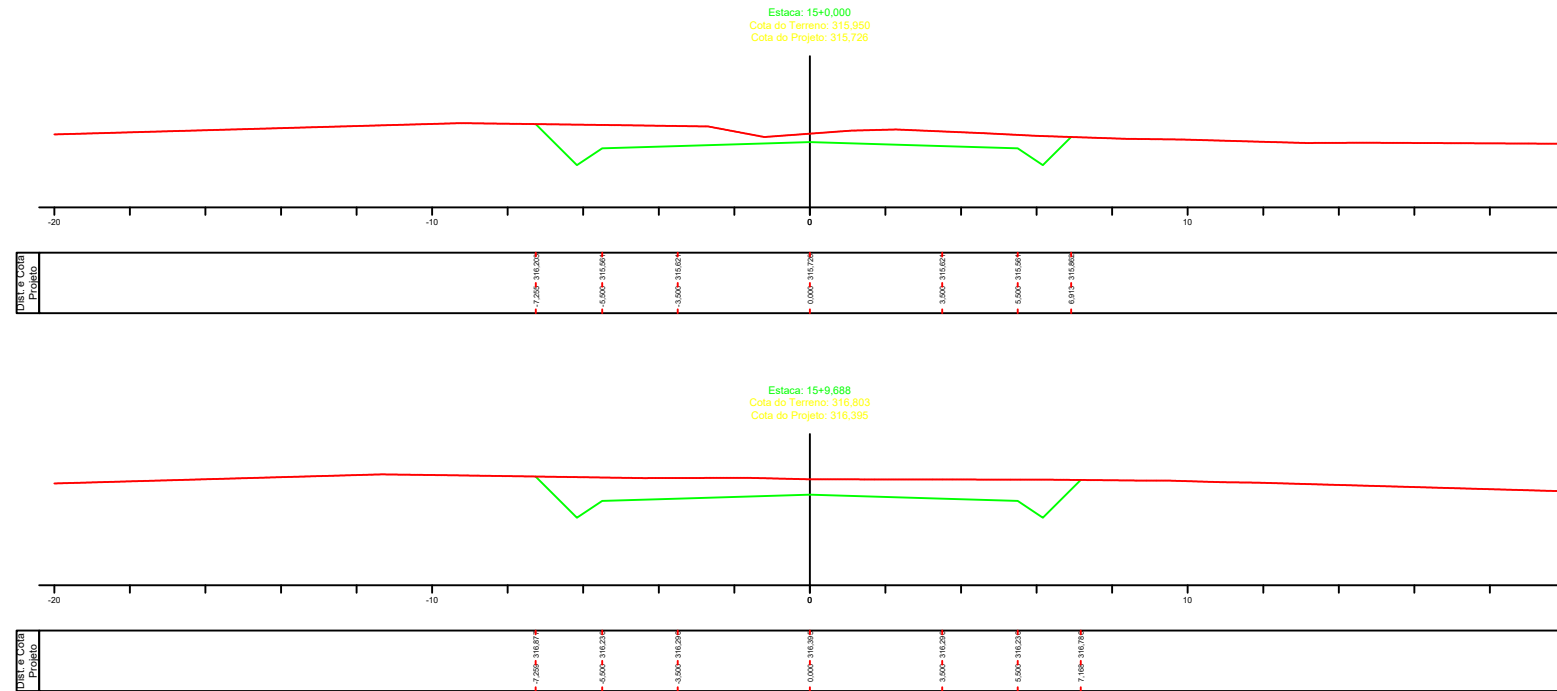
CIDADE: TORIXORÉU
LOGRADOURO: RUA RIO BRANCO C

FOLHA:
TR-50

ASSUNTO: SEÇÃO TRANSVERSAL

ESCALA:
1/200

RUA RIO BRANCO C



LEGENDA

- TERRENO NATURAL
- GREIDE PROJETADO



PREFEITURA MUNICIPAL DE TORIXORÉU

PMT

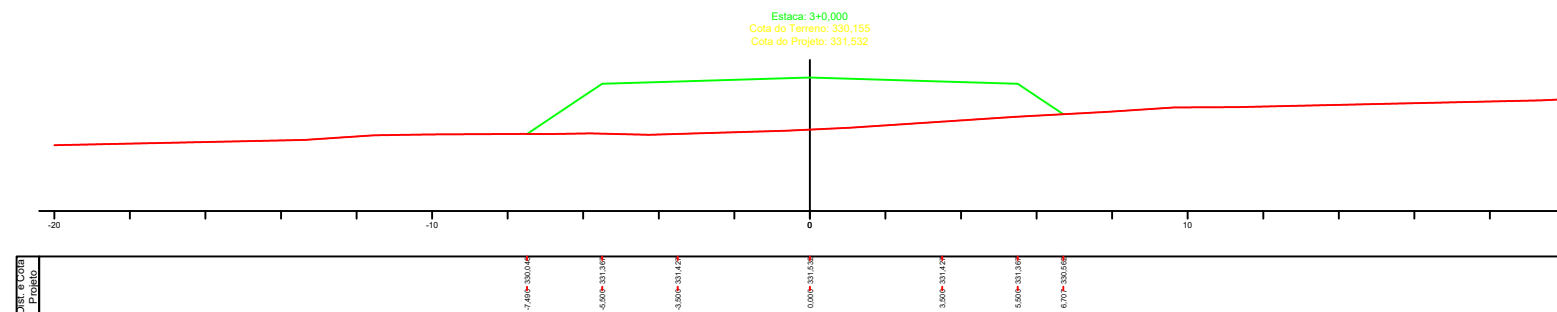
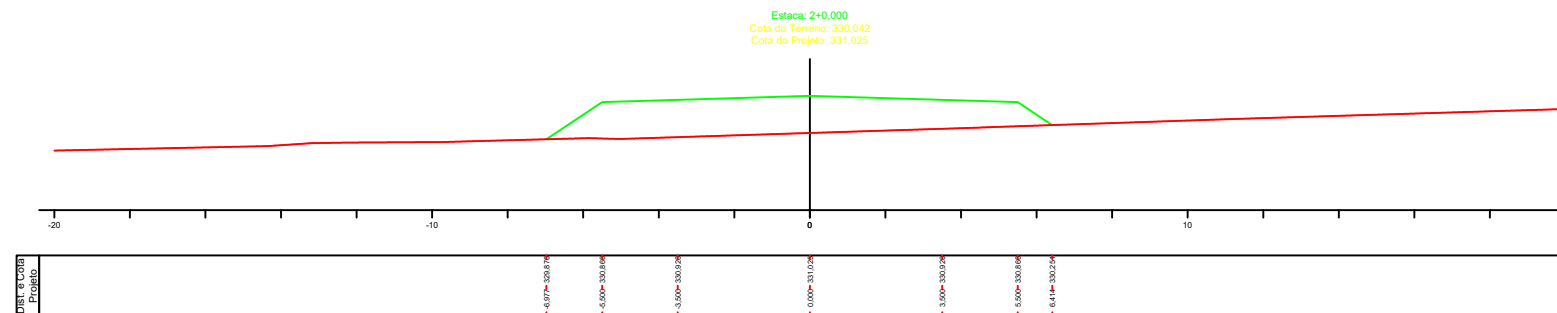
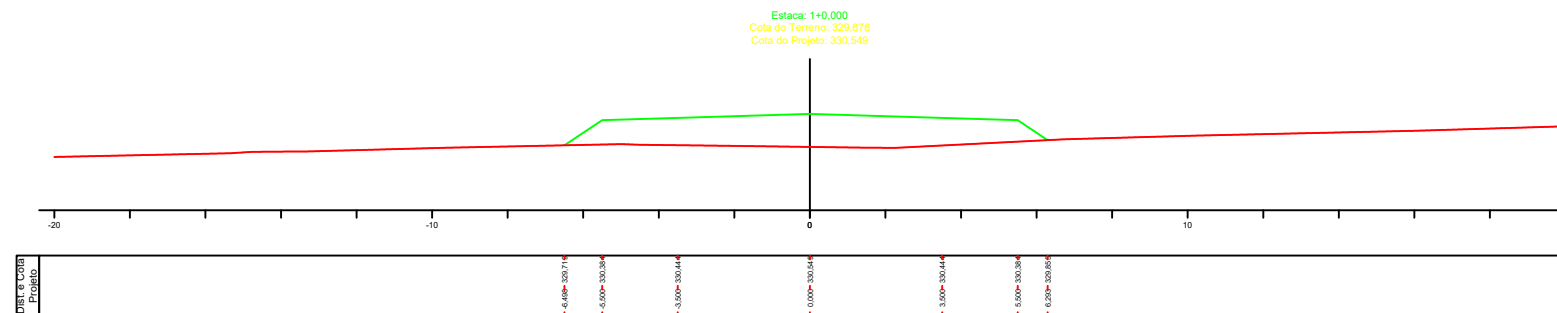
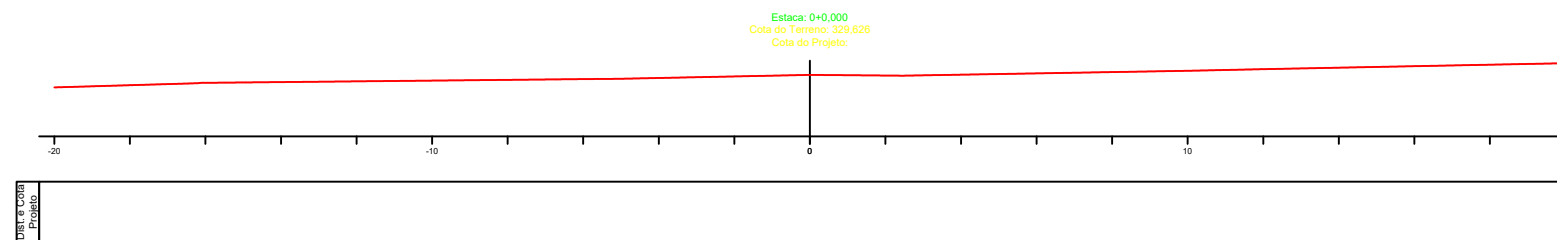


CIDADE: TORIXORÉU
LOGRADOURO: RUA RIO BRANCO C

FOLHA:
TR-51

ASSUNTO: SEÇÃO TRANSVERSAL

ESCALA:
1/200



RUA ROBERTO CAETANO

LEGENDA

 TERRENO NATURAL
 GREIDE PROJETADO



PREFEITURA MUNICIPAL DE TORIXORÉU

PMT

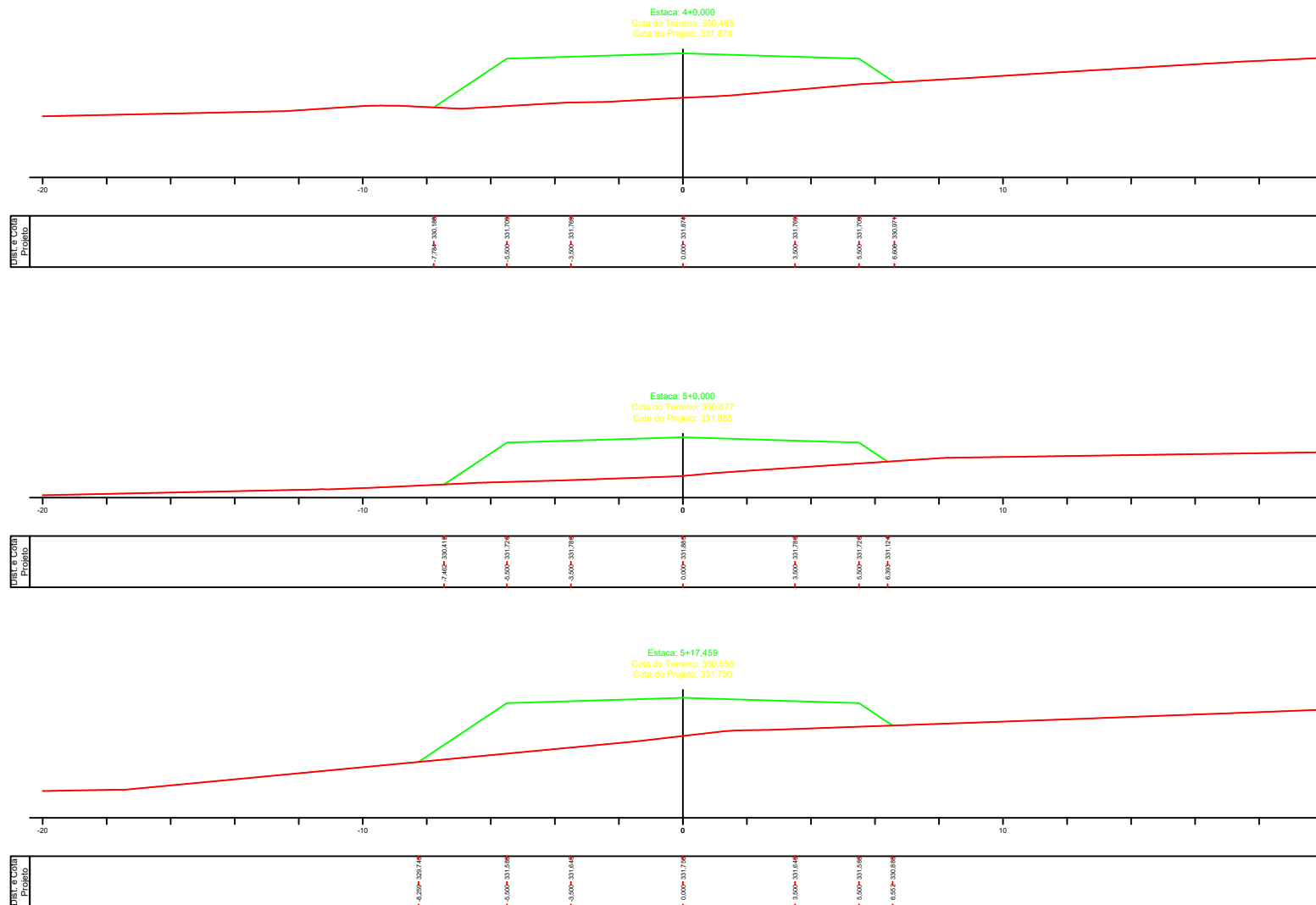


CIDADE: TORIXORÉU
LOGRADOURO: RUA ROBERTO CAETANO

FOLHA:
TR-52

ASSUNTO: SEÇÃO TRANSVERSAL



ESCALA:
1/200



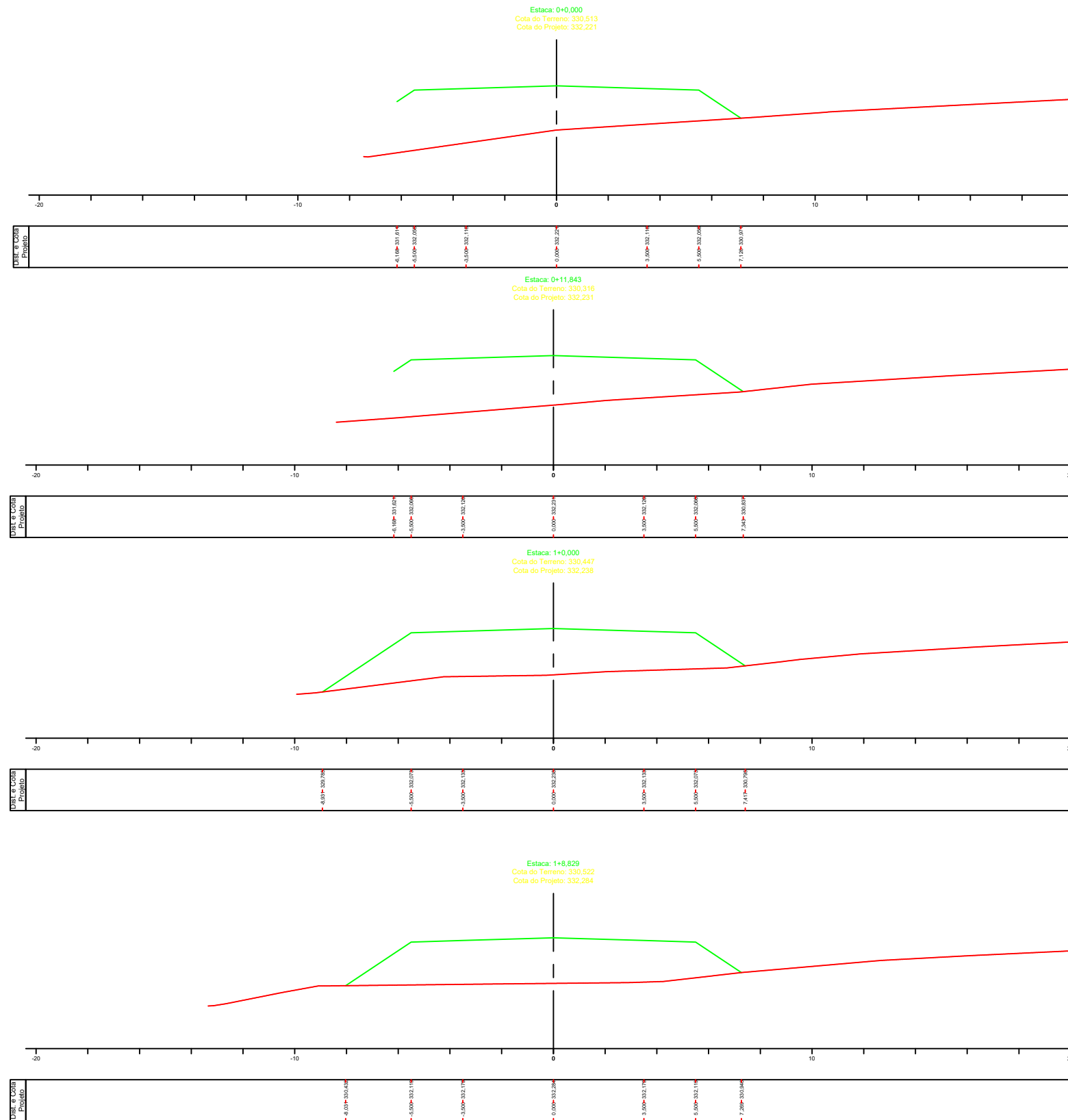
RUA ROBERTO CAETANO

LEGENDA

- TERRENO NATURAL
- GREIDE PROJETADO

	PREFEITURA MUNICIPAL DE TORIXORÉU	PMT
	CIDADE: TORIXORÉU LOGRADOURO: RUA ROBERTO CAETANO	FOLHA: TR-53
	ASSUNTO: SEÇÃO TRANSVERSAL	ESCALA: 1/200

RUA SATURNINO S.C.



LEGENDA



TERRENO NATURAL
GREIDE PROJETADO



PREFEITURA MUNICIPAL DE TORIXORÉU

PMT



CIDADE: TORIXORÉU
LOGRADOURO: RUA SATURNINO S.C.

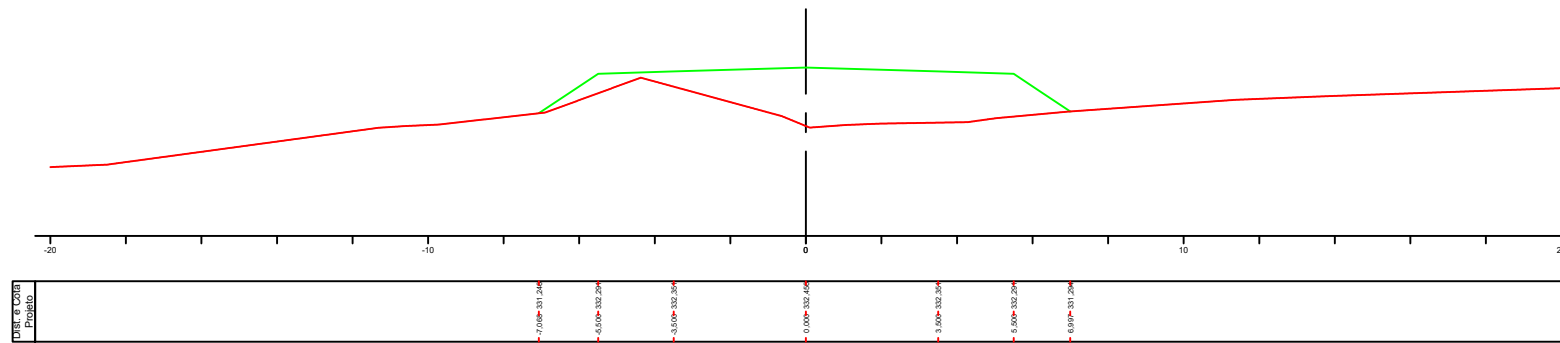
FOLHA:
TR-54

ASSUNTO: SEÇÃO TRANSVERSAL

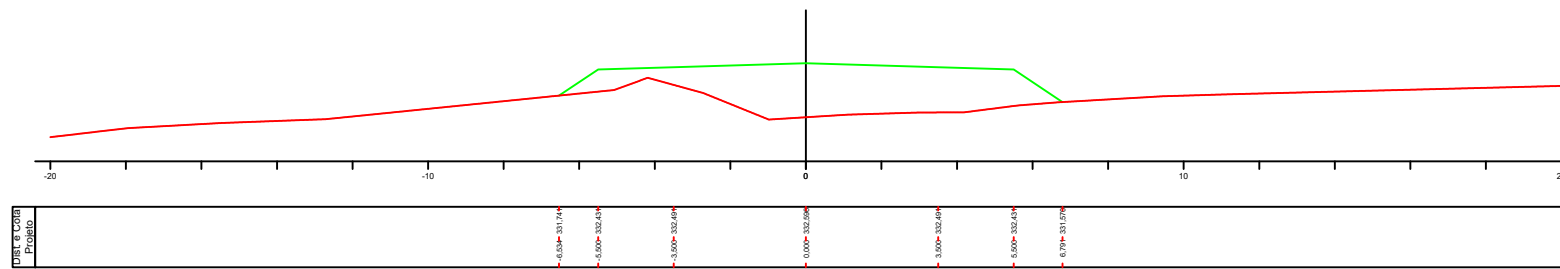
ESCALA:
1/200

RUA SATURNINO S.C.

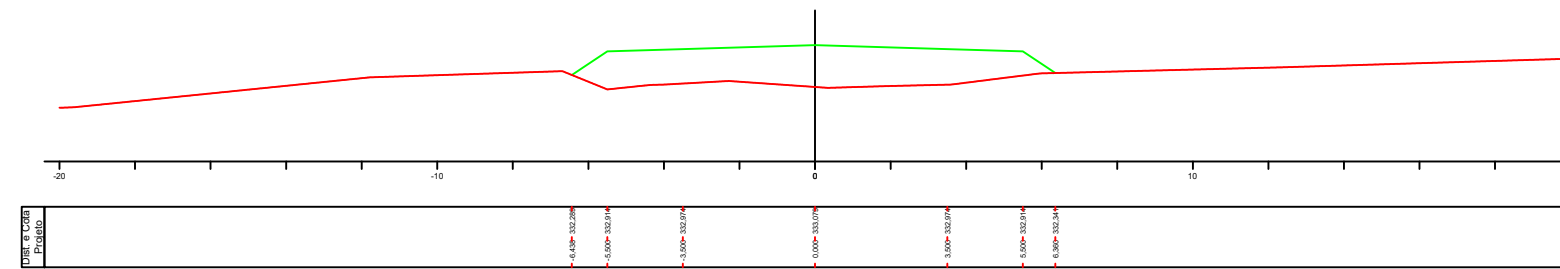
Estaca: 2+0,000
Cota do Terreno: 331,908
Cota do Projeto: 332,456



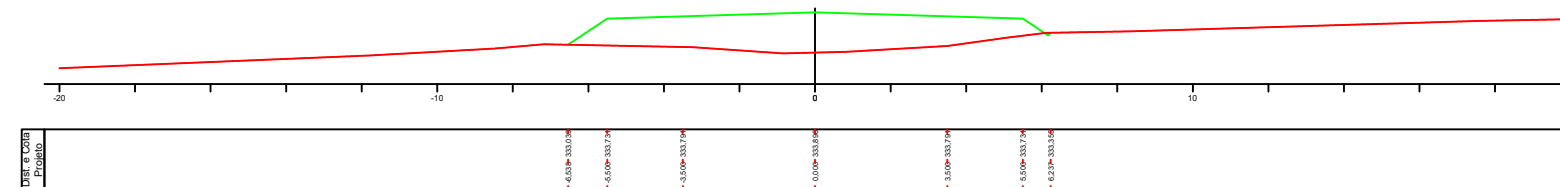
Estaca: 2+5,814
Cota do Terreno: 331,168
Cota do Projeto: 332,596



Estaca: 3+0,000
Cota do Terreno: 331,872
Cota do Projeto: 333,079



Estaca: 4+0,000
Cota do Terreno: 332,831
Cota do Projeto: 333,896



LEGENDA

 TERRENO NATURAL
 GREIDE PROJETADO



PREFEITURA MUNICIPAL DE TORIXORÉU

PMT



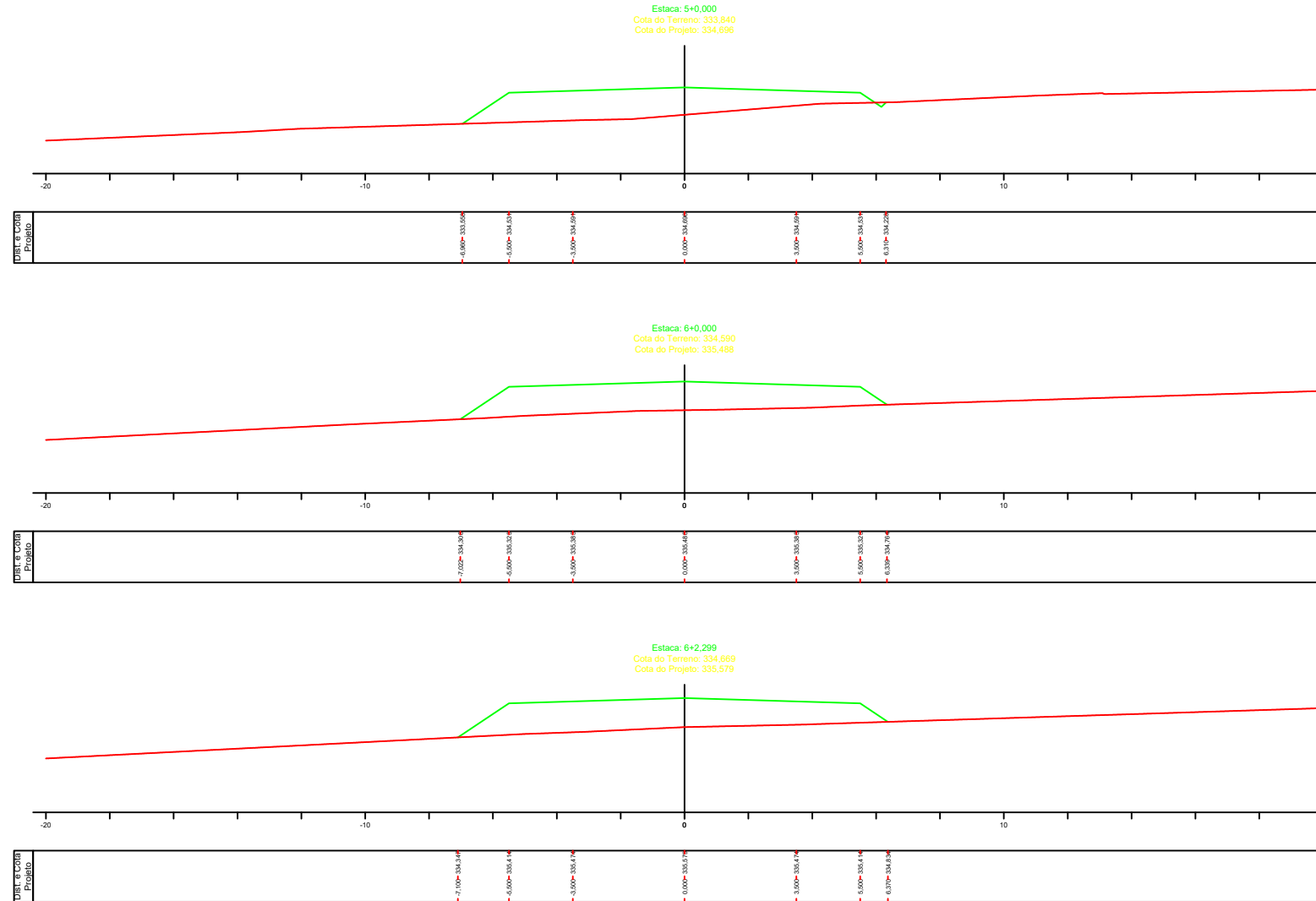
CIDADE: TORIXORÉU
LOGRADOURO: RUA SATURNINO S.C.

FOLHA:
TR-55

ASSUNTO: SEÇÃO TRANSVERSAL

ESCALA:
1/200

RUA ROBERTO CAETANO B



LEGENDA

 TERRENO NATURAL
 GREIDE PROJETADO



PREFEITURA MUNICIPAL DE TORIXORÉU

PMT

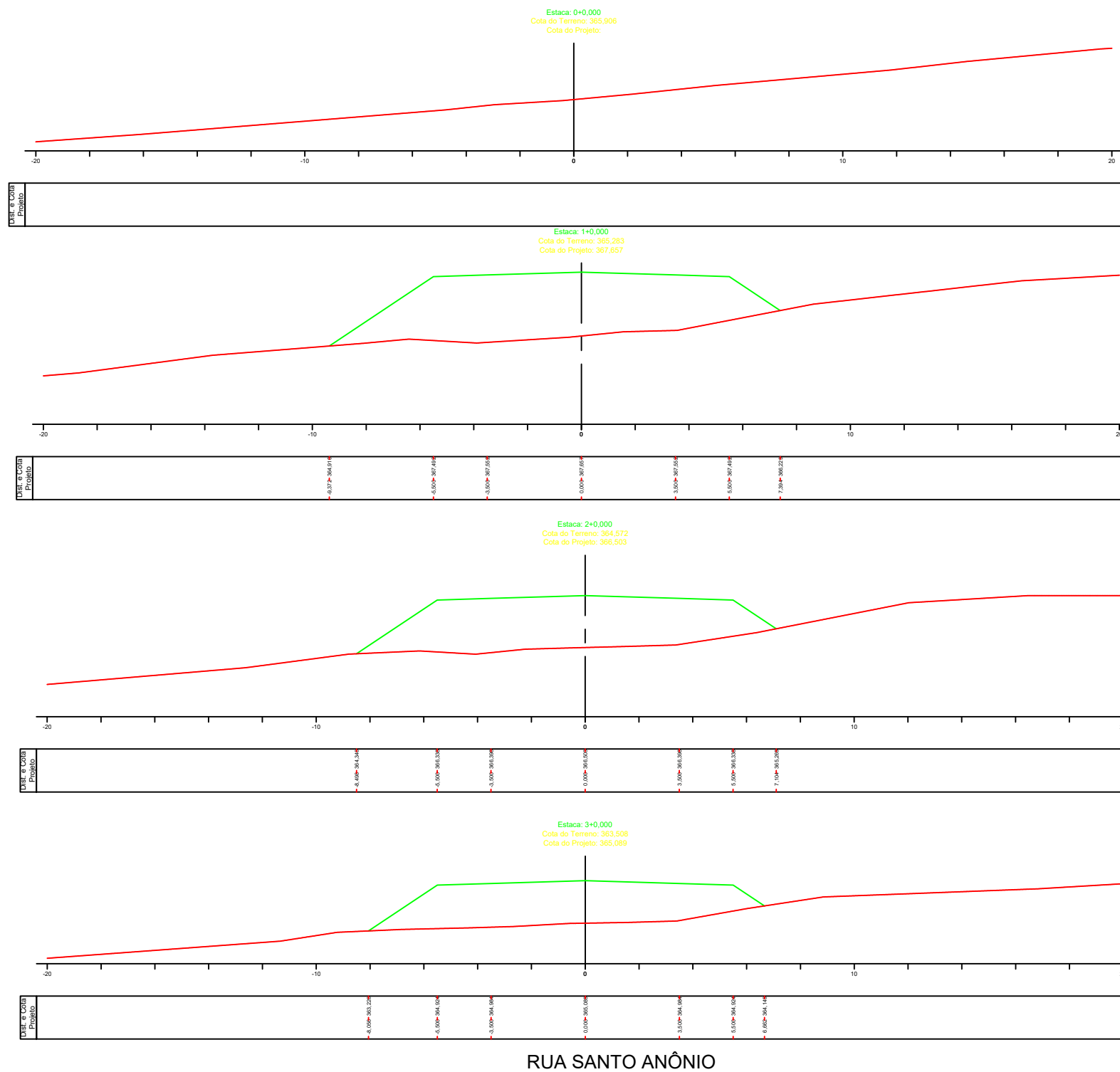


CIDADE: TORIXORÉU
LOGRADOURO: RUA SATURNINO S.C.

FOLHA:
TR-56

ASSUNTO: SEÇÃO TRANSVERSAL

ESCALA:
1/200

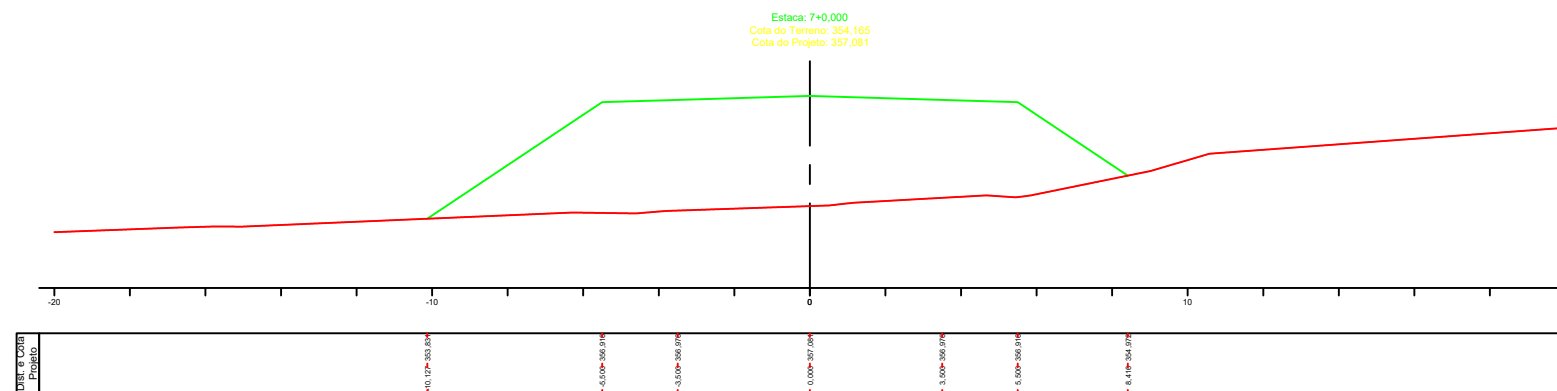
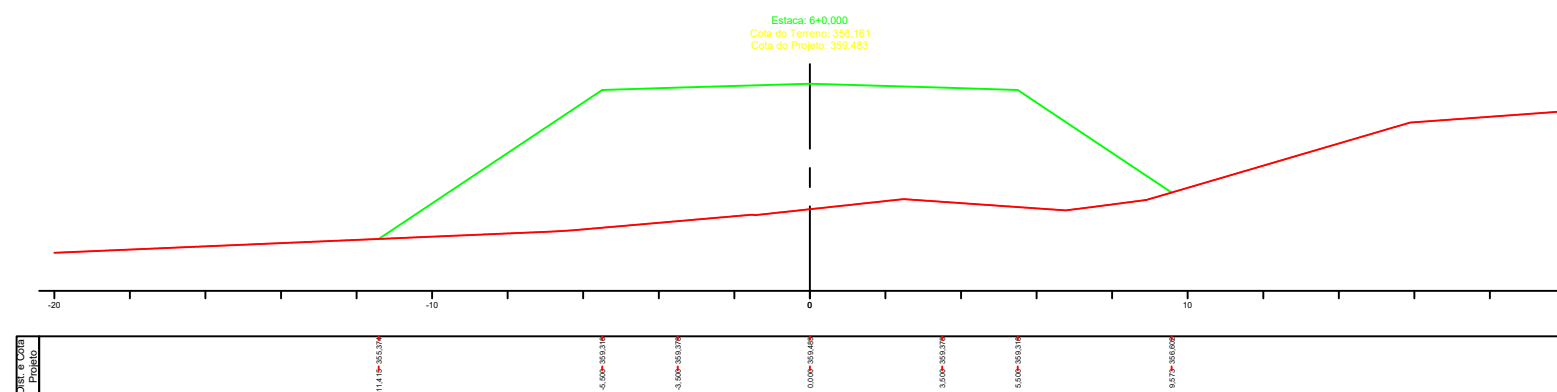
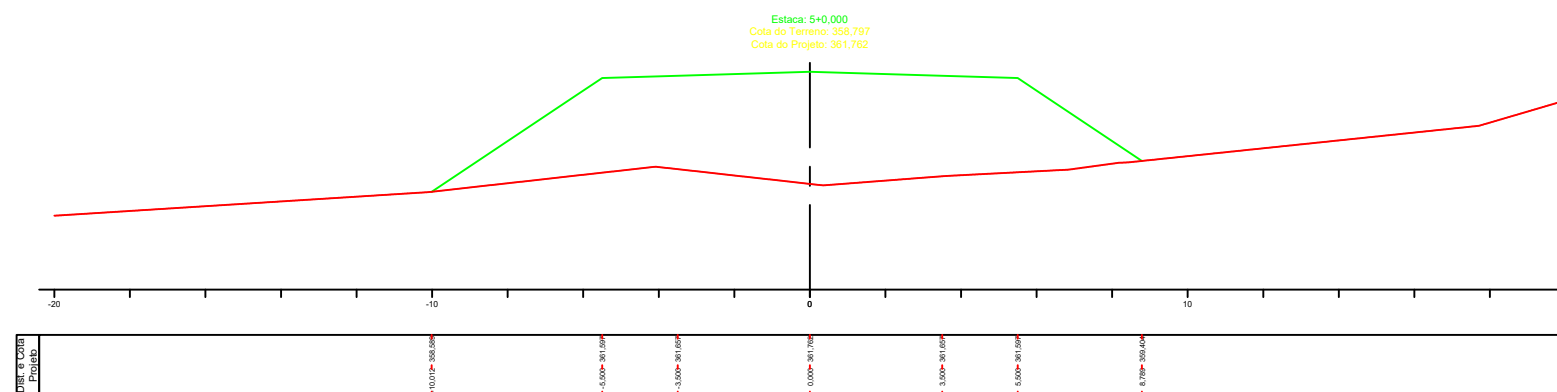
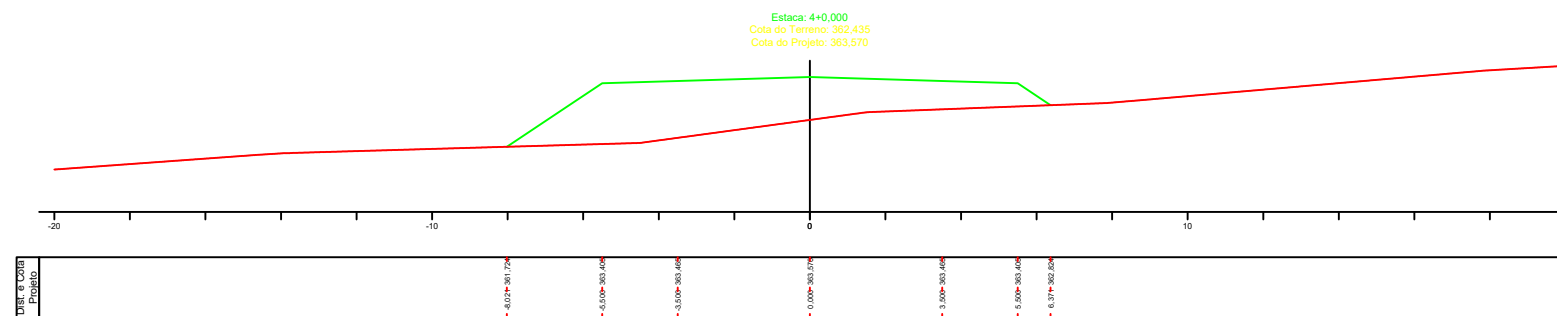


RUA SANTO ANÔNIO

LEGENDA


 TERRENO NATURAL
 GREIDE PROJETADO

	PREFEITURA MUNICIPAL DE TORIXORÉU	PMT
	CIDADE: TORIXORÉU LOGRADOURO: RUA SANTO ANTONIO	FOLHA: TR-57
	ASSUNTO: SEÇÃO TRANSVERSAL	ESCALA: 1/200



RUA SANTO ANÔNIO

LEGENDA



TERRENO NATURAL
GREIDE PROJETADO



PREFEITURA MUNICIPAL DE TORIXORÉU

PMT

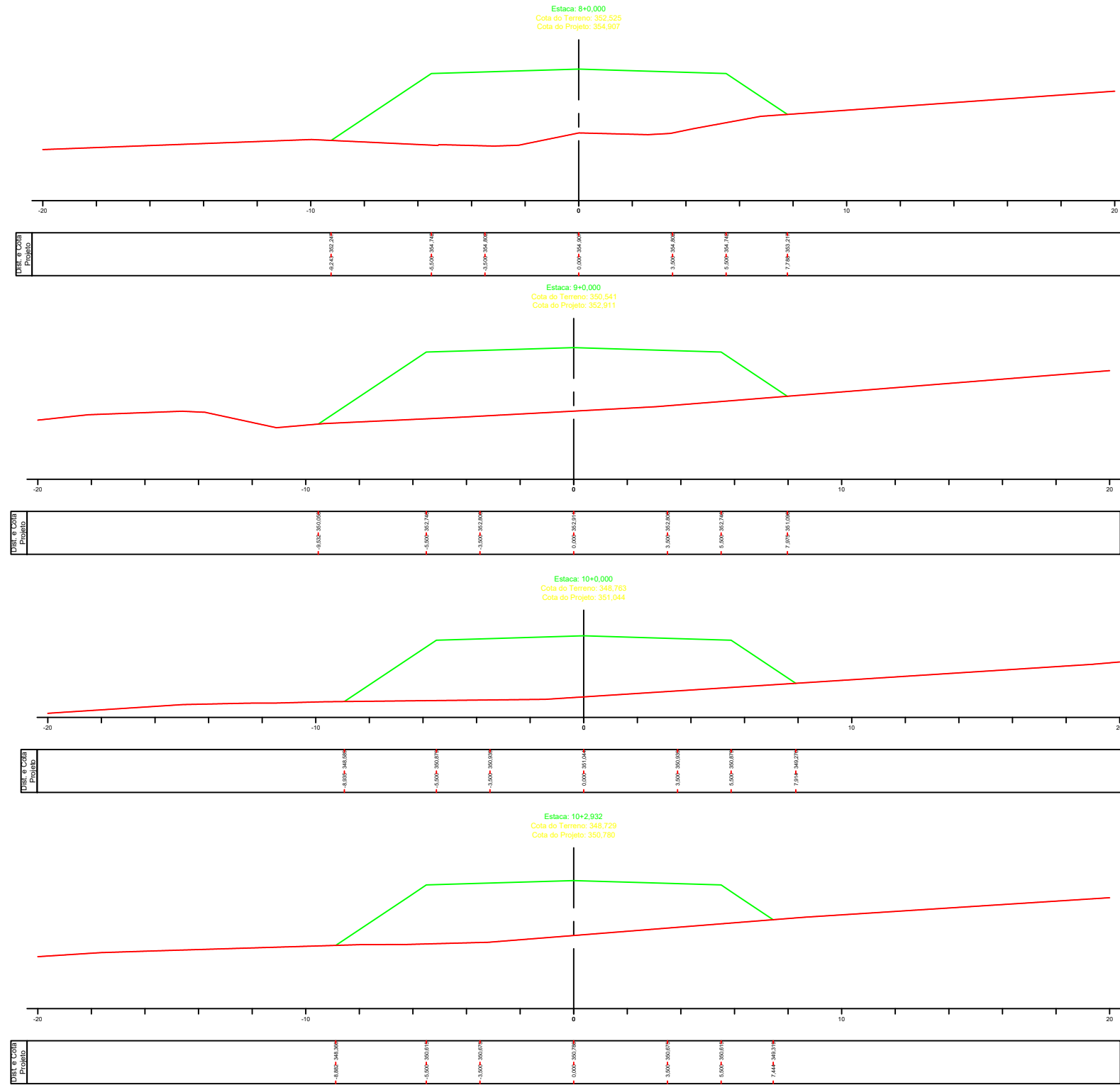
CIDADE: TORIXORÉU
LOGRADOURO: RUA SANTO ANTONIO

FOLHA:
TR-58

ASSUNTO: SEÇÃO TRANSVERSAL

ESCALA:
1/200





RUA SANTO ANÔNIO

LEGENDA

 TERRENO NATURAL
 GREIDE PROJETADO



PREFEITURA MUNICIPAL DE TORIXORÉU

PMT

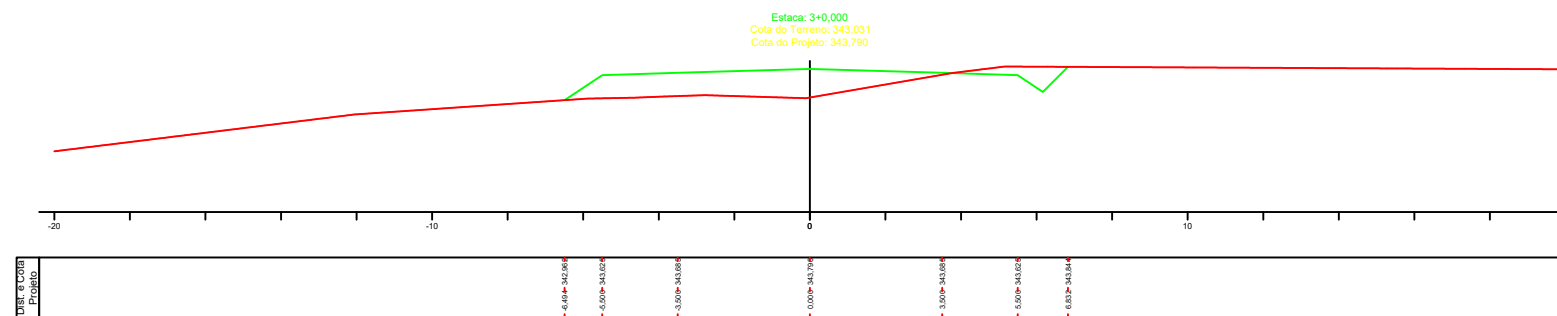
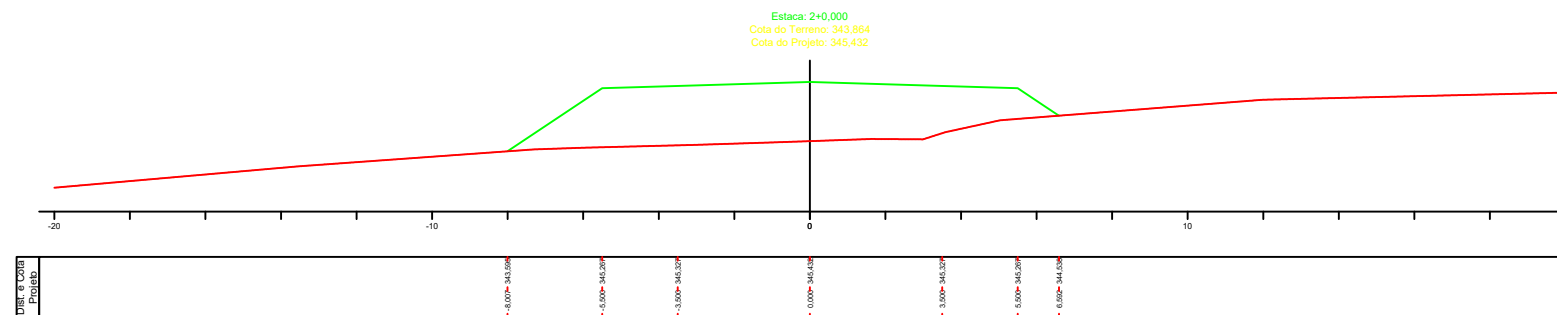
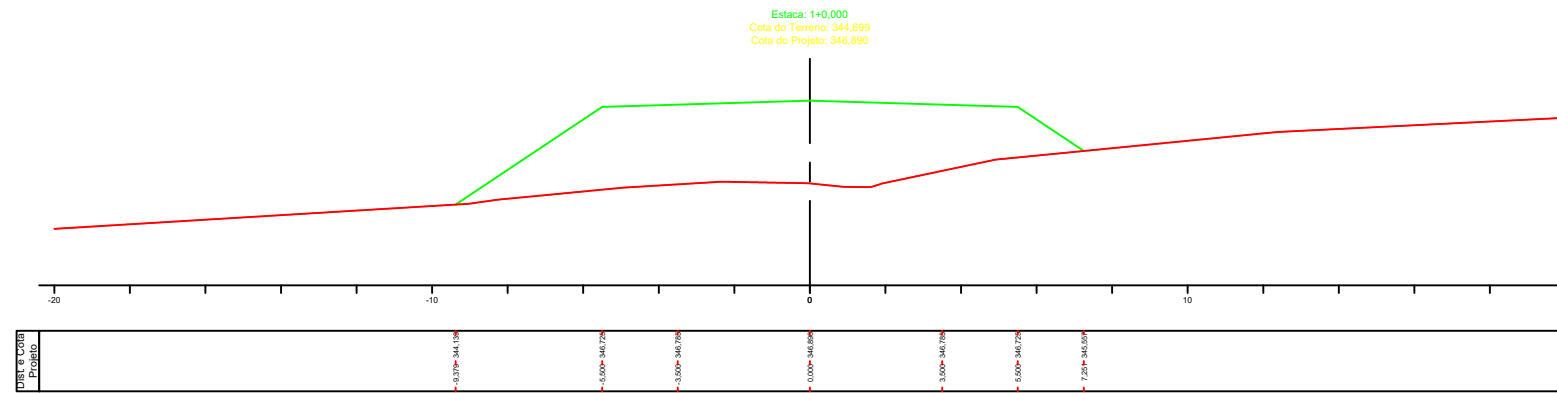
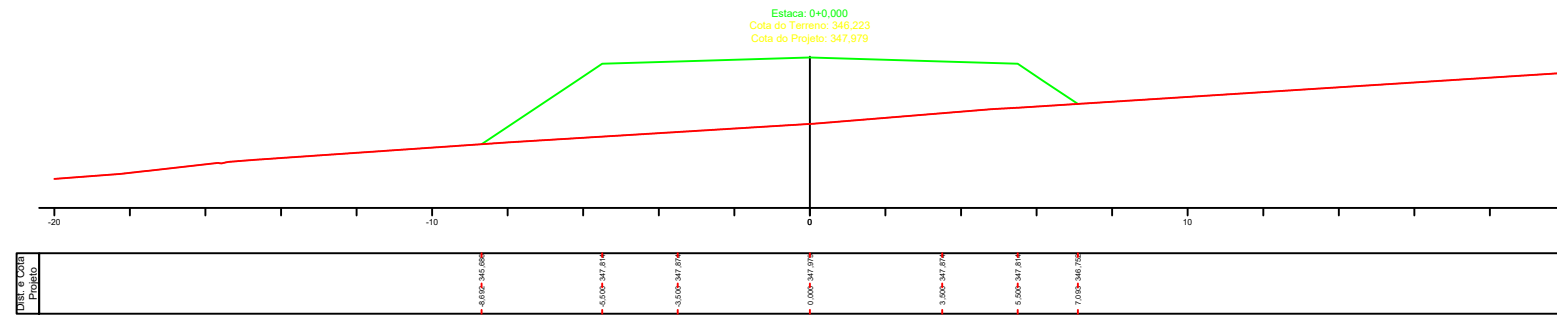


CIDADE: TORIXORÉU
LOGRADOURO: RUA SANTO ANTONIO

FOLHA:
TR-59

ASSUNTO: SEÇÃO TRANSVERSAL

ESCALA:
1/200



RUA VITORIA RIBEIRO

LEGENDA

— TERRENO NATURAL
— GREIDE PROJETADO



PREFEITURA MUNICIPAL DE TORIXORÉU

PMT

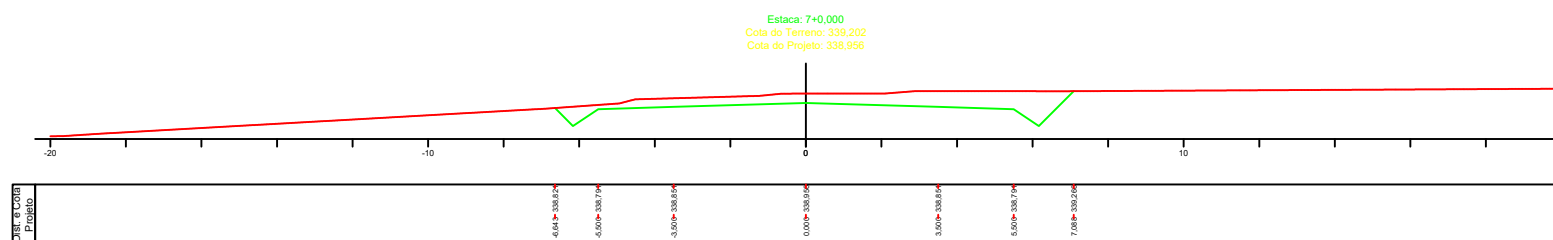
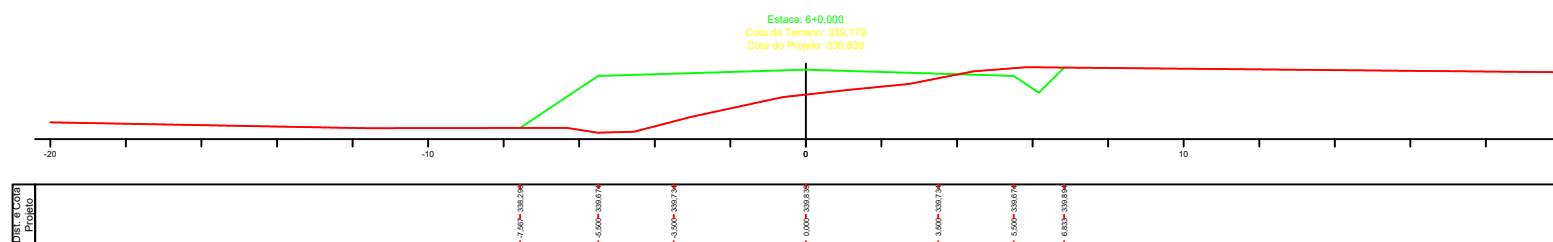
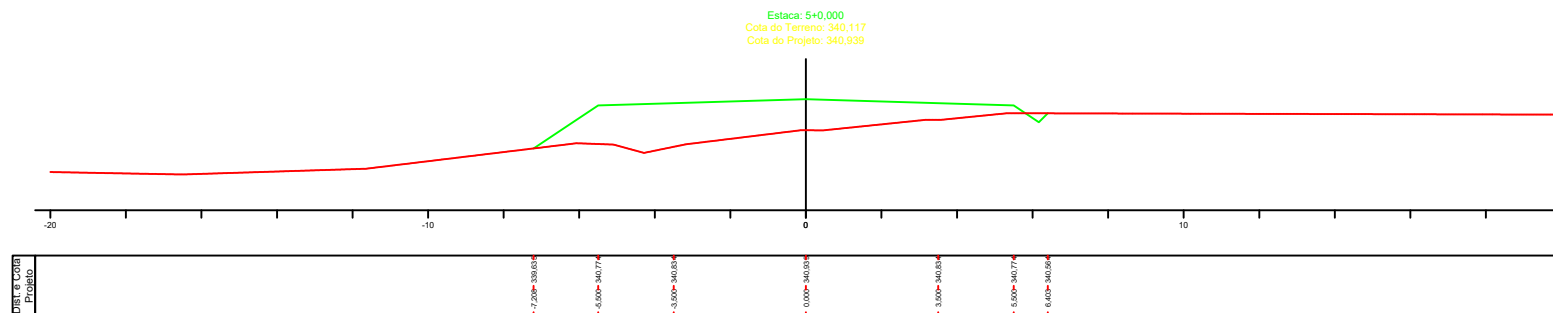
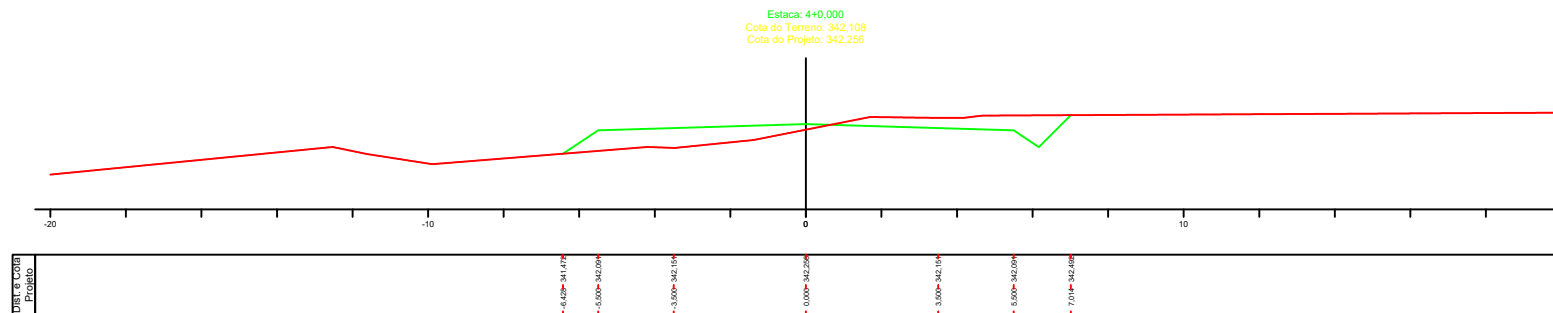
CIDADE: TORIXORÉU
LOGRADOURO: RUA VITORIA RIBEIRO

FOLHA:
TR-60

ASSUNTO: SEÇÃO TRANSVERSAL

ESCALA:
1/200





RUA VITORIA RIBEIRO

LEGENDA

- TERRENO NATURAL
- GREIDE PROJETADO



PREFEITURA MUNICIPAL DE TORIXORÉU

PMT

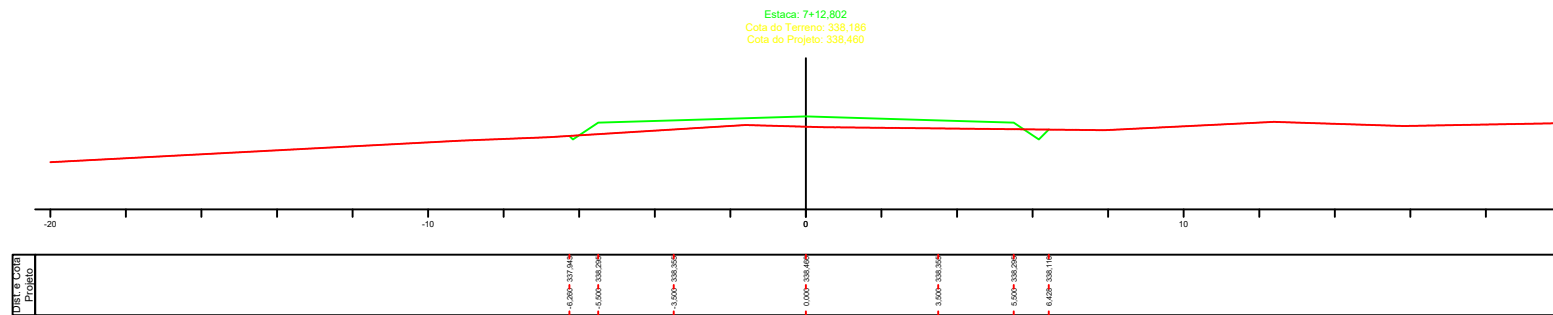


CIDADE: TORIXORÉU
LOGRADOURO: RUA VITORIA RIBEIRO

FOLHA:
TR-61

ASSUNTO: SEÇÃO TRANSVERSAL

ESCALA:
1/200

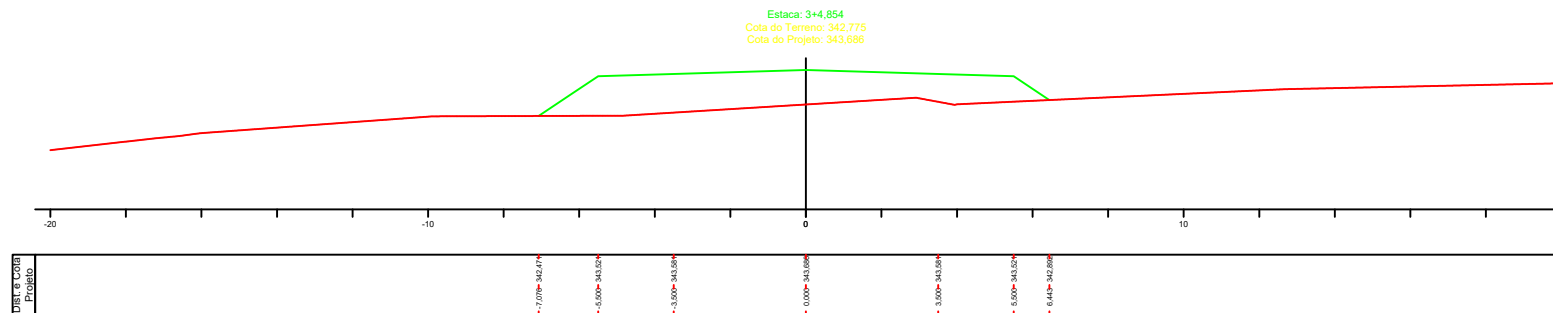


RUA VITORIA RIBEIRO

LEGENDA

- TERRENO NATURAL
- GREIDE PROJETADO

	PREFEITURA MUNICIPAL DE TORIXORÉU	PMT
	CIDADE: TORIXORÉU LOGRADOURO: RUA VITORIA RIBEIRO	FOLHA: TR-62
	ASSUNTO: SEÇÃO TRANSVERSAL	ESCALA: 1/200



RUA ANTONIO M AIRES

LEGENDA

- TERRENO NATURAL
- GREIDE PROJETADO



PREFEITURA MUNICIPAL DE TORIXORÉU

PMT

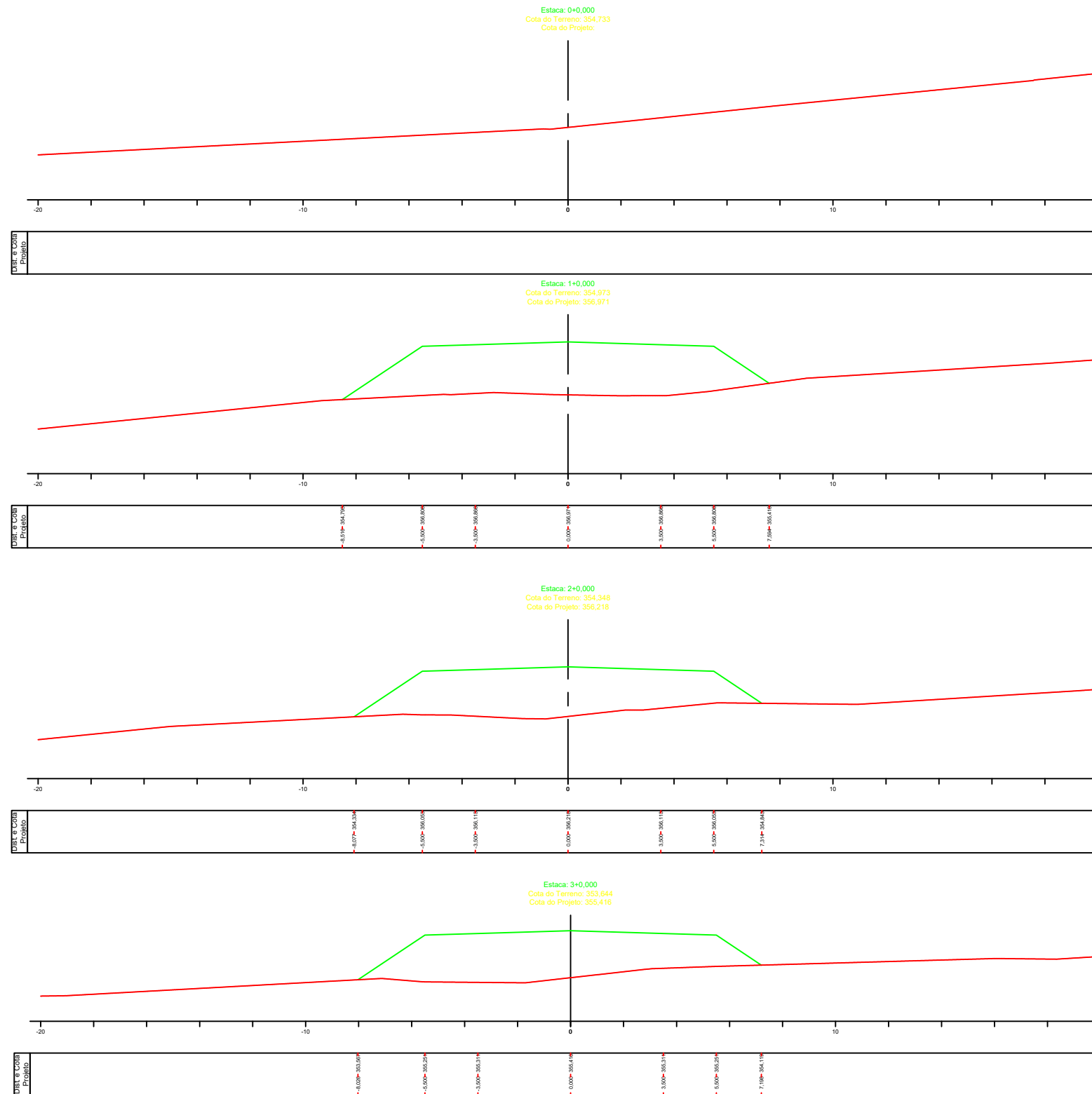


CIDADE: TORIXORÉU
LOGRADOURO: RUA ANTONIO M AIRES

FOLHA:
TR-64

ASSUNTO: SEÇÃO TRANSVERSAL

ESCALA:
1/200



TRAVESSA 06

LEGENDA

 TERRENO NATURAL
 GREIDE PROJETADO



PREFEITURA MUNICIPAL DE TORIXORÉU

PMT

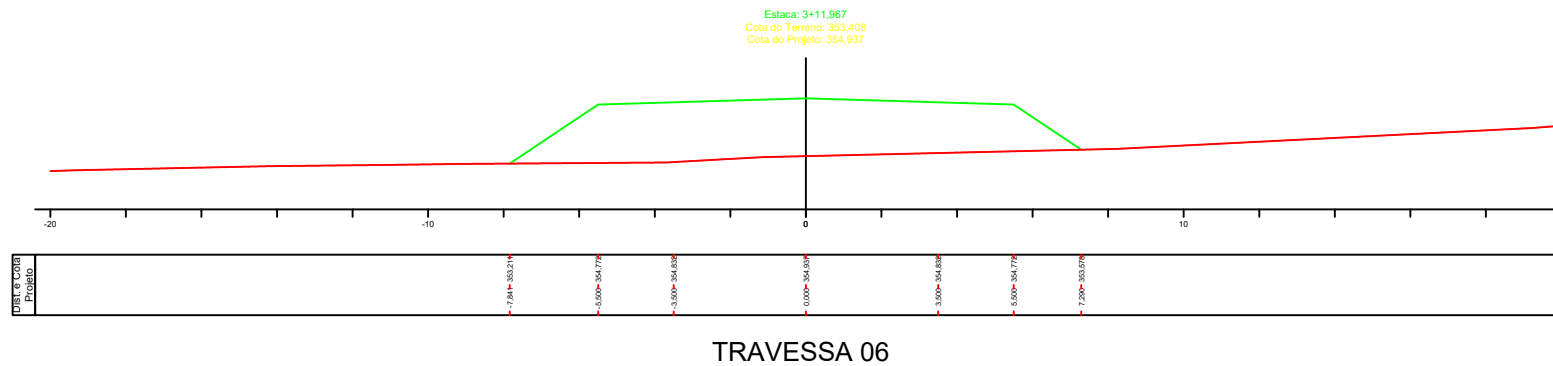
CIDADE: TORIXORÉU
LOGRADOURO: TRAVESSA 06

FOLHA:
TR-65

ASSUNTO: SEÇÃO TRANSVERSAL

ESCALA:
1/200





LEGENDA

- TERRENO NATURAL
- GREIDE PROJETADO



PREFEITURA MUNICIPAL DE TORIXORÉU

PMT

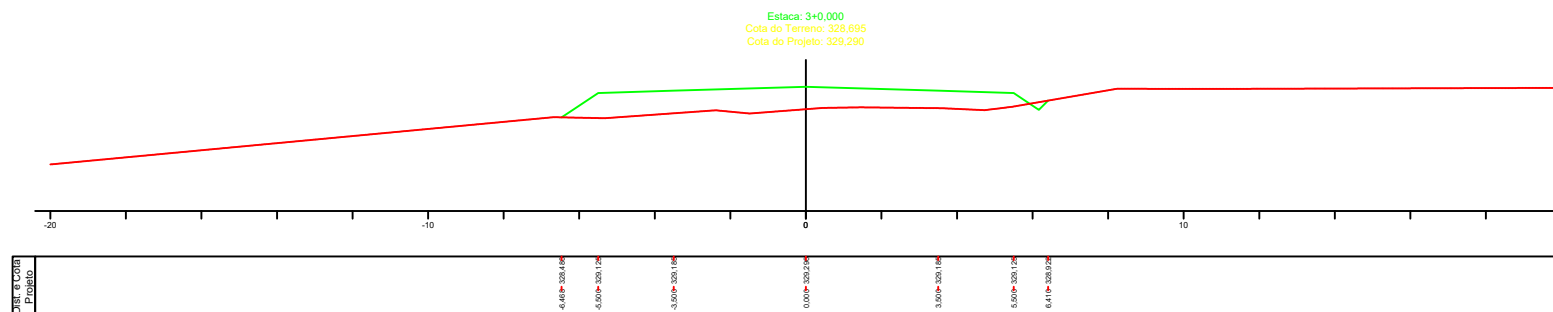
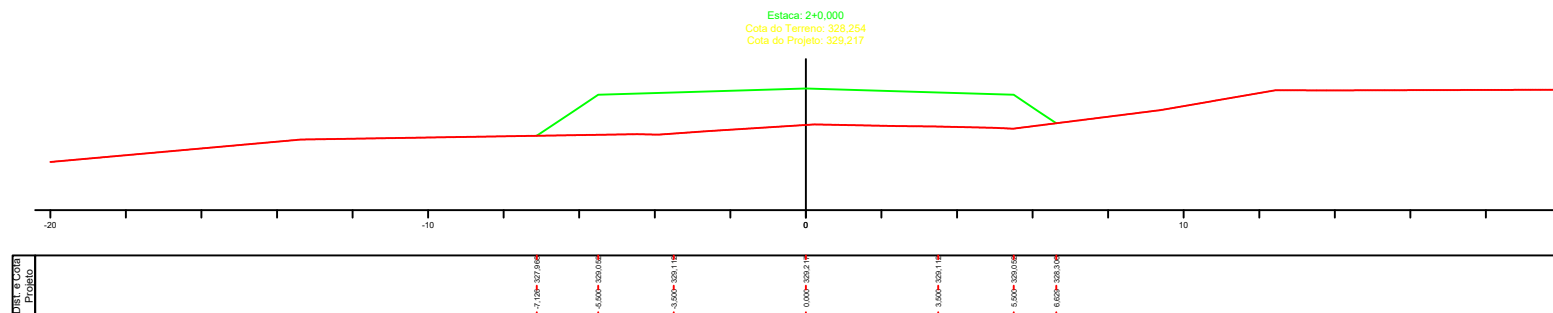
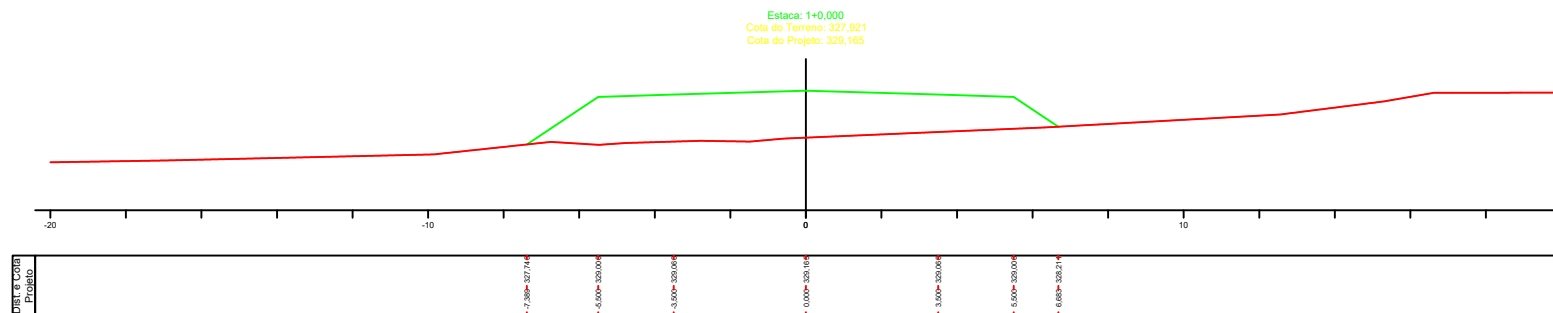
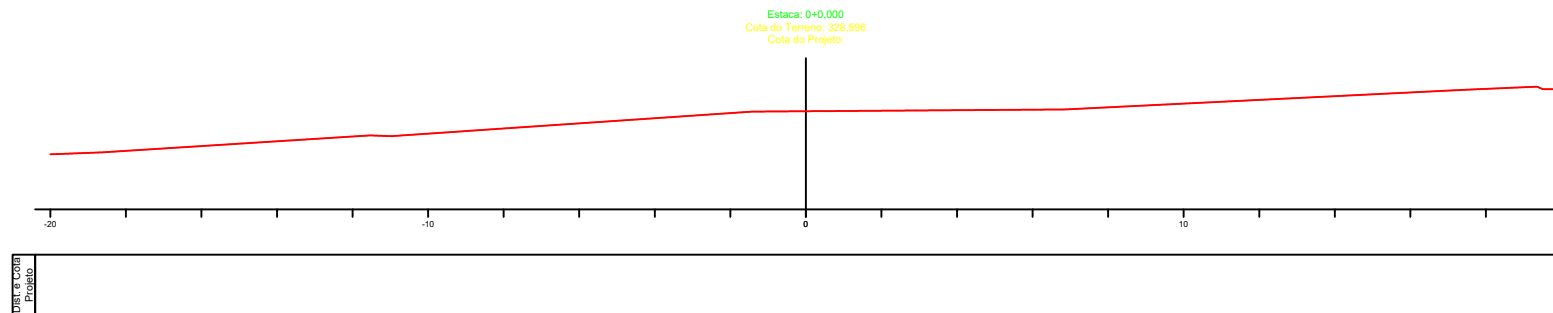


CIDADE: TORIXORÉU
LOGRADOURO: TRAVESSA 06

FOLHA:
TR-66

ASSUNTO: SEÇÃO TRANSVERSAL

ESCALA:
1/200



RUA MARIA MORAES

LEGENDA

— TERRENO NATURAL
— GREIDE PROJETADO



PREFEITURA MUNICIPAL DE TORIXORÉU

PMT

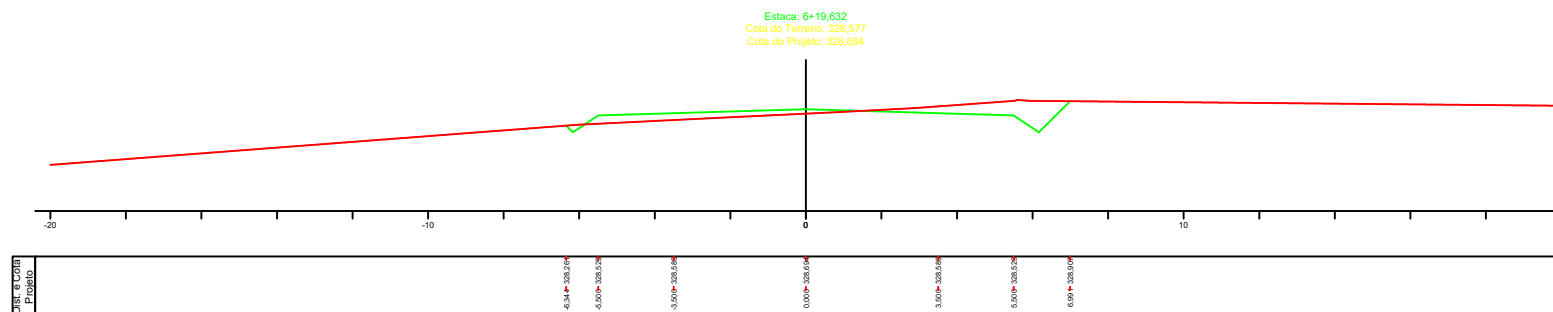
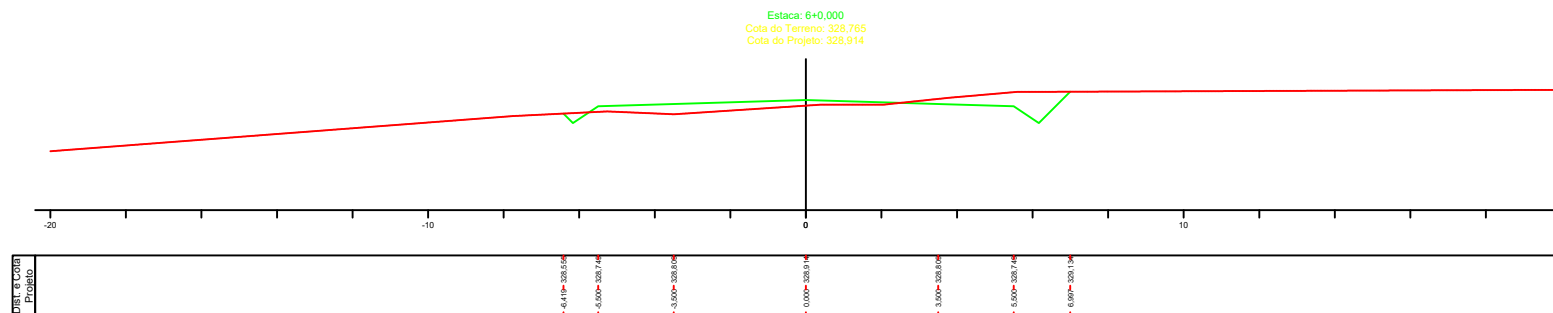
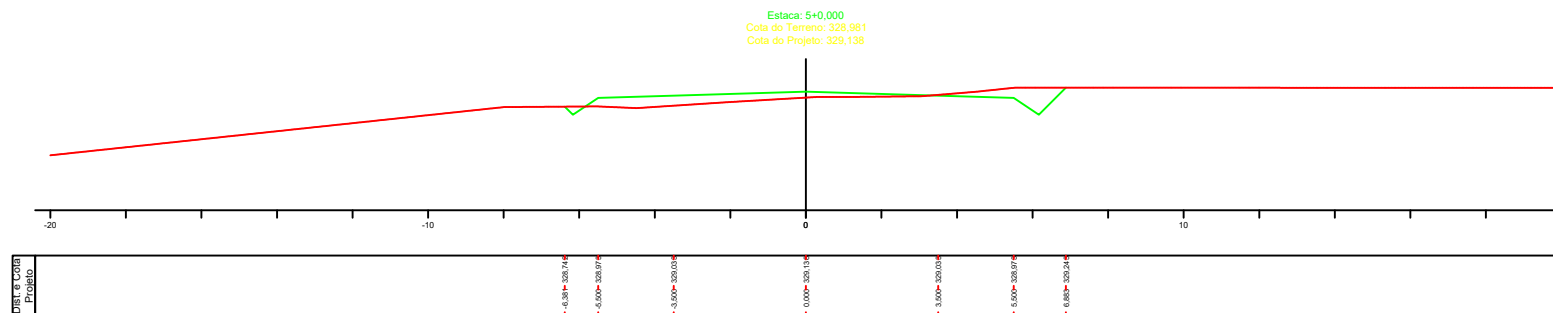
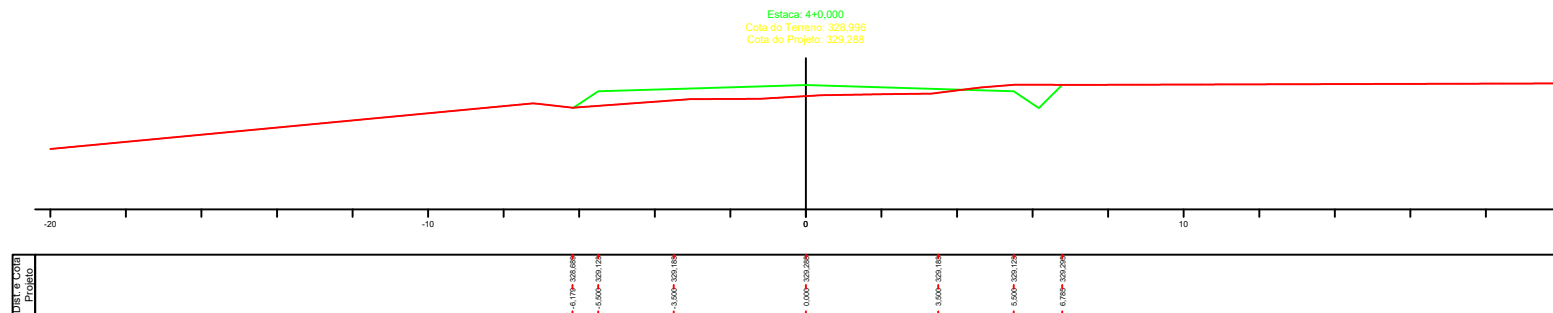


CIDADE: TORIXORÉU
LOGRADOURO: RUA MARIA MORAES

FOLHA:
TR-67

ASSUNTO: SEÇÃO TRANSVERSAL

ESCALA:
1/200



RUA MARIA MORAES

LEGENDA

 TERRENO NATURAL
 GREIDE PROJETADO



PREFEITURA MUNICIPAL DE TORIXORÉU

PMT

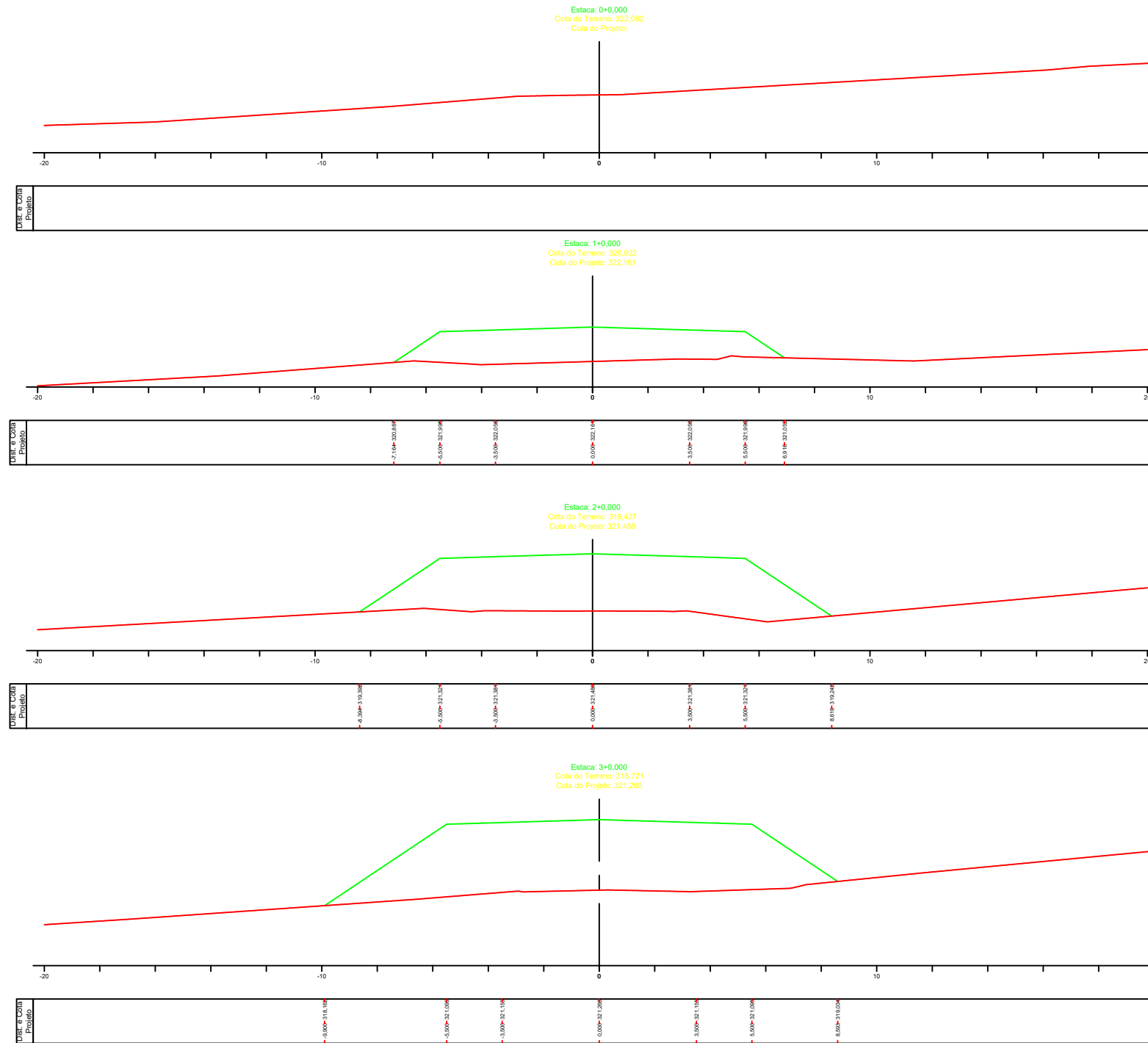


CIDADE: TORIXORÉU
LOGRADOURO: RUA MARIA MORAES

FOLHA:
TR-68

ASSUNTO: SEÇÃO TRANSVERSAL

ESCALA:
1/200

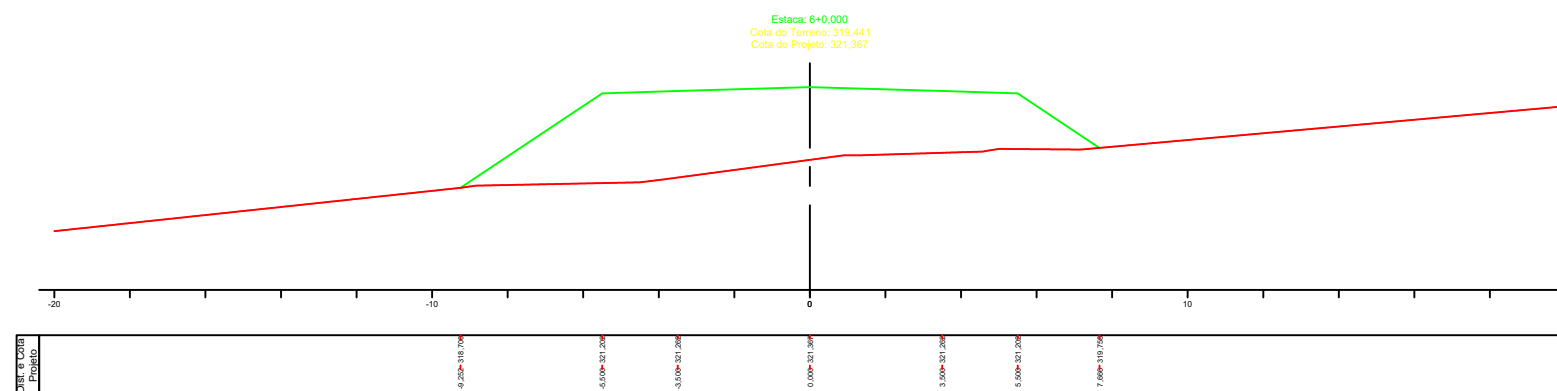
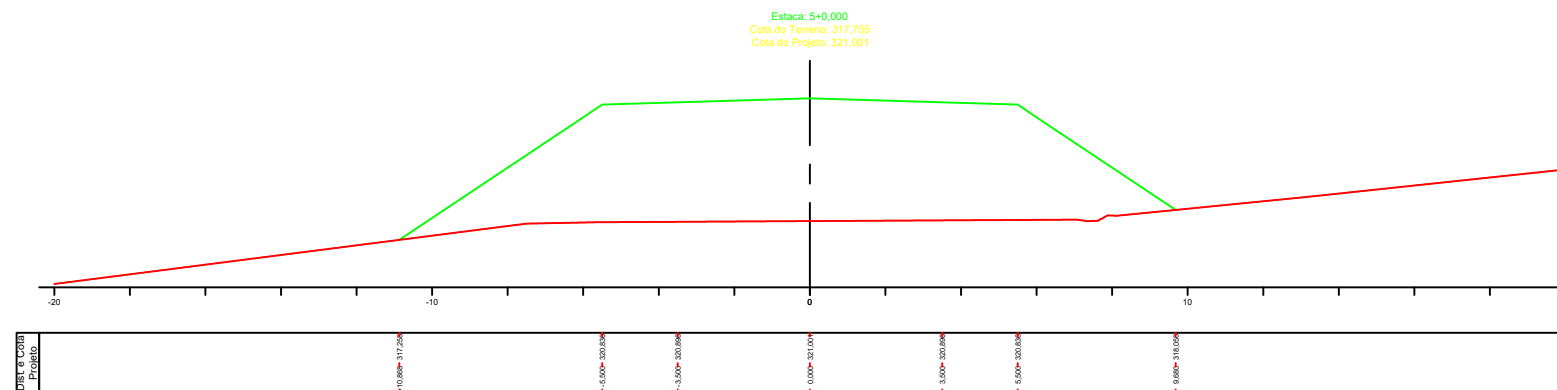
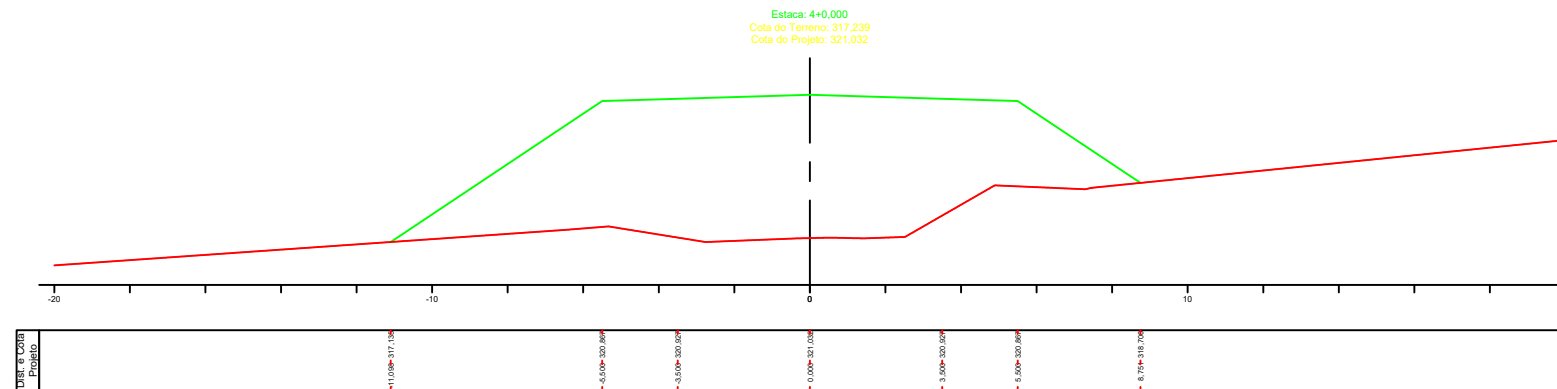


RUA FEBRONIO RODRIGUES

LEGENDA

— TERRENO NATURAL
— GREIDE PROJETADO

	PREFEITURA MUNICIPAL DE TORIXORÉU	PMT
	CIDADE: TORIXORÉU LOGRADOURO: RUA FEBRONIO RODRIGUES	FOLHA: TR-69
	ASSUNTO: SEÇÃO TRANSVERSAL	ESCALA: 1/200



RUA FEBRONIO RODRIGUES

LEGENDA

 TERRENO NATURAL
 GREIDE PROJETADO



PREFEITURA MUNICIPAL DE TORIXORÉU

PMT

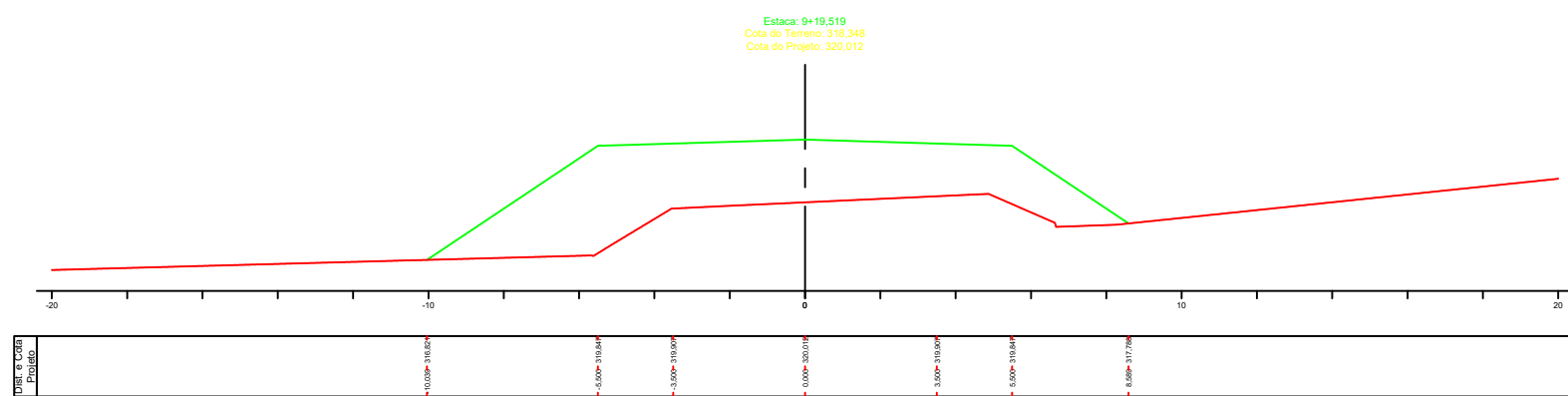
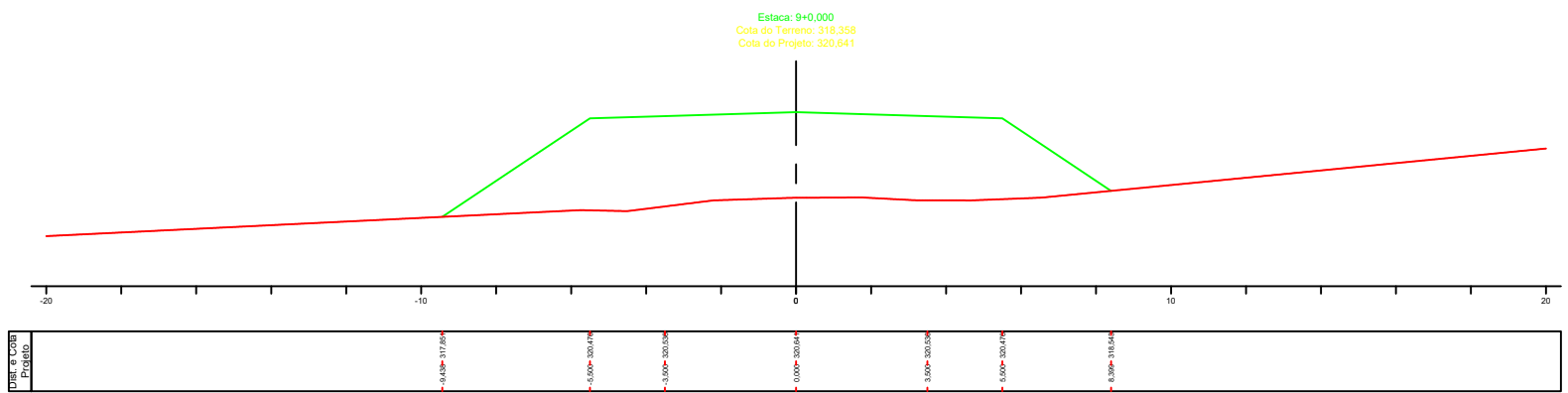
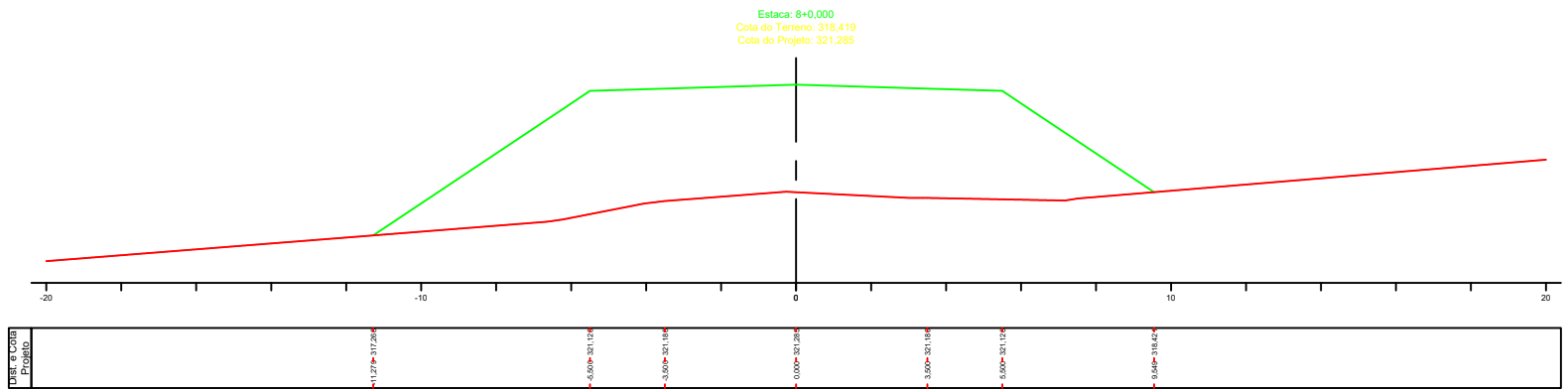
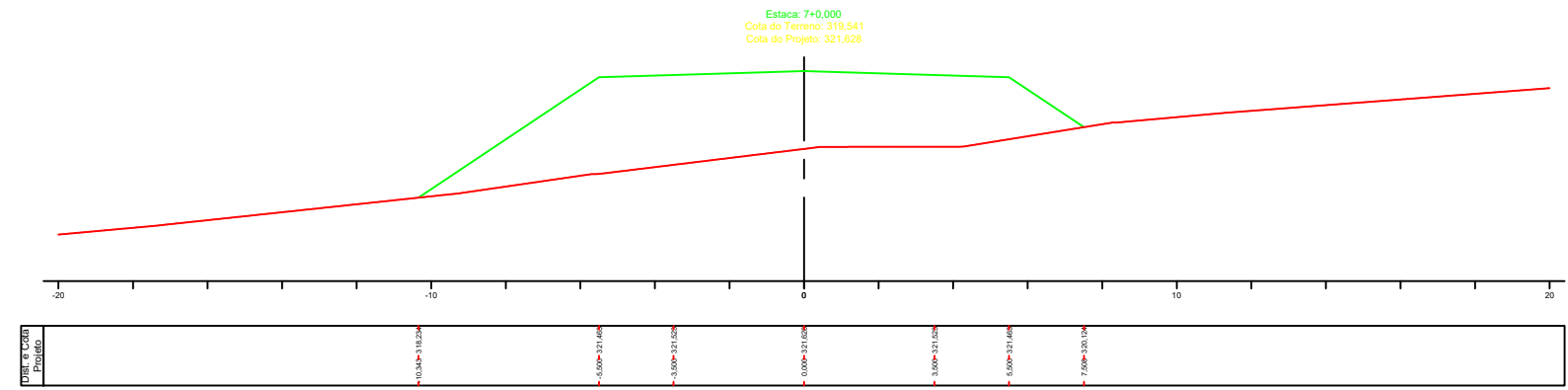
CIDADE: TORIXORÉU
LOGRADOURO: RUA FEBRONIO RODRIGUES

FOLHA:
TR-70

ASSUNTO: SEÇÃO TRANSVERSAL

ESCALA:
1/200





RUA FEBRONIO RODRIGUES

LEGENDA

 TERRENO NATURAL
 GREIDE PROJETADO



PREFEITURA MUNICIPAL DE TORIXORÉU

PMT

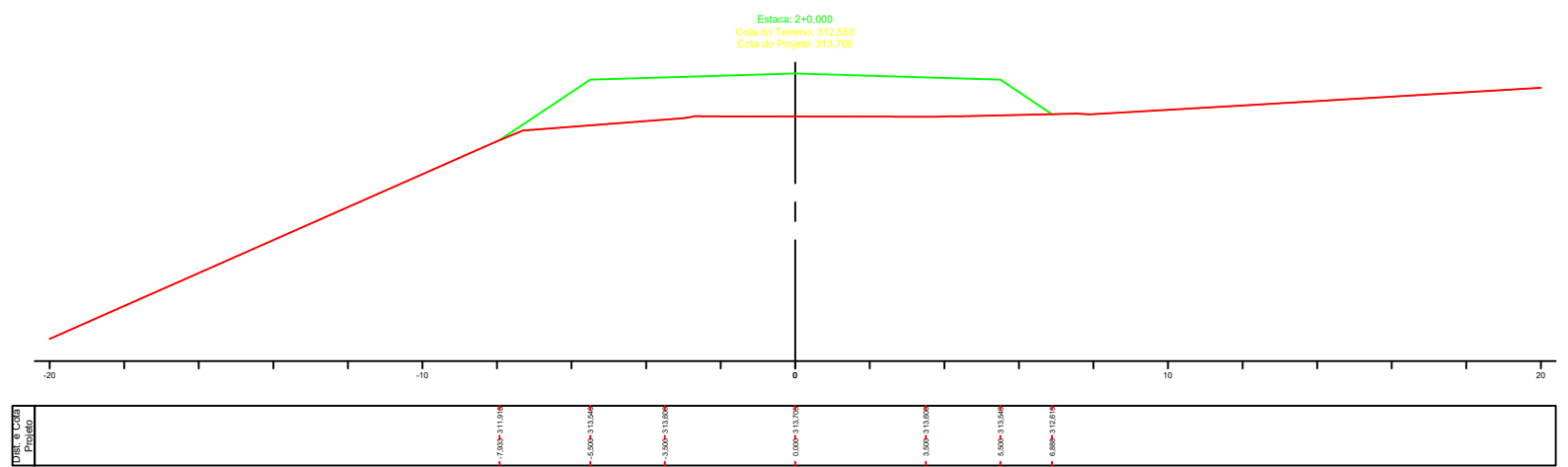
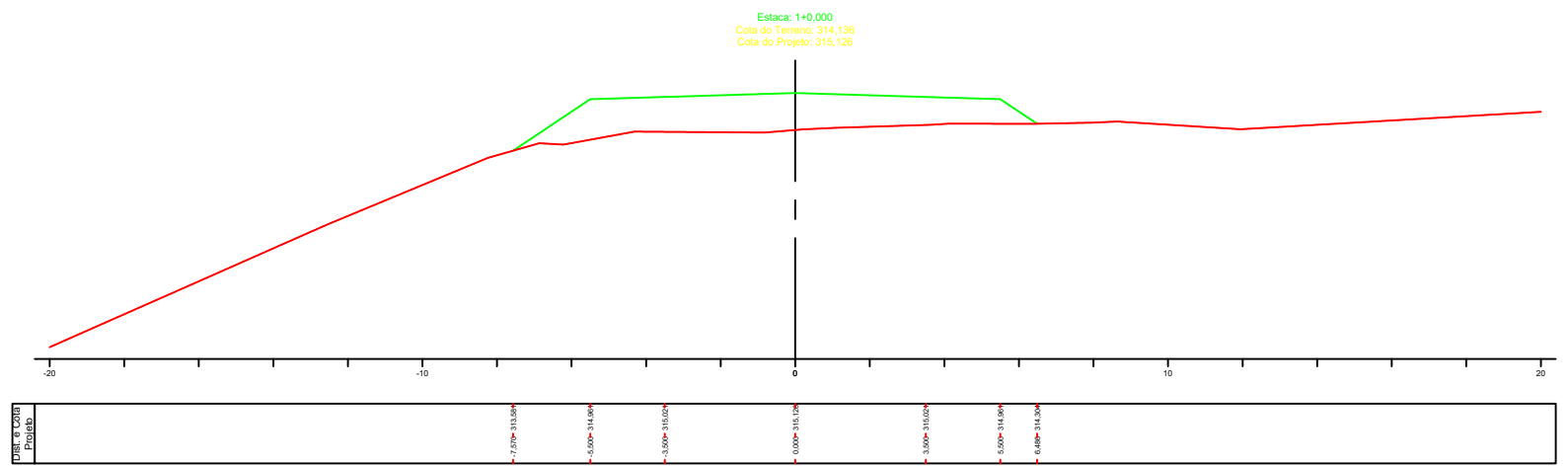
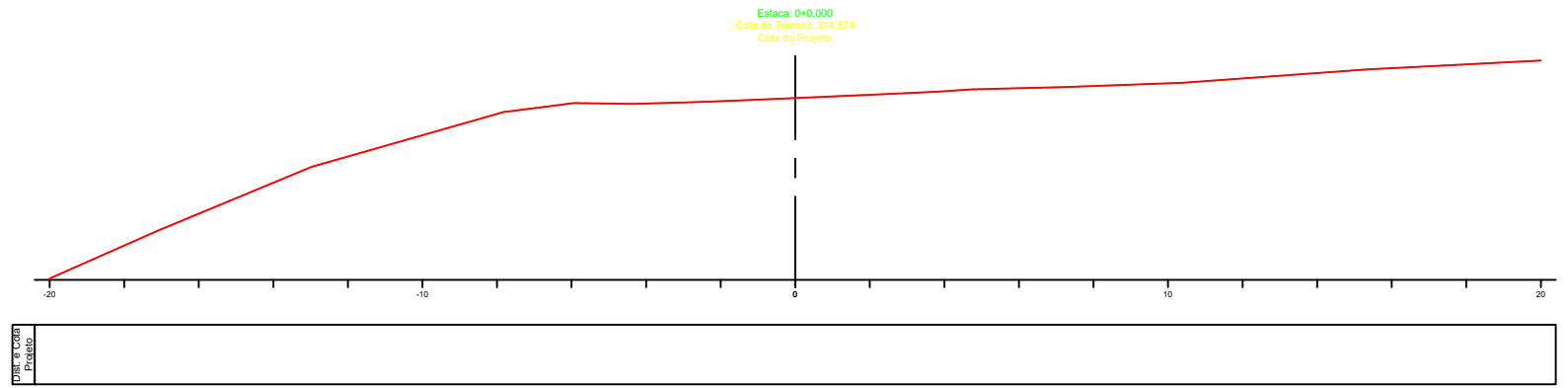


CIDADE: TORIXORÉU
LOGRADOURO: RUA FEBRONIO RODRIGUES

FOLHA:
TR-71

ASSUNTO: SEÇÃO TRANSVERSAL



ESCALA:
1/200

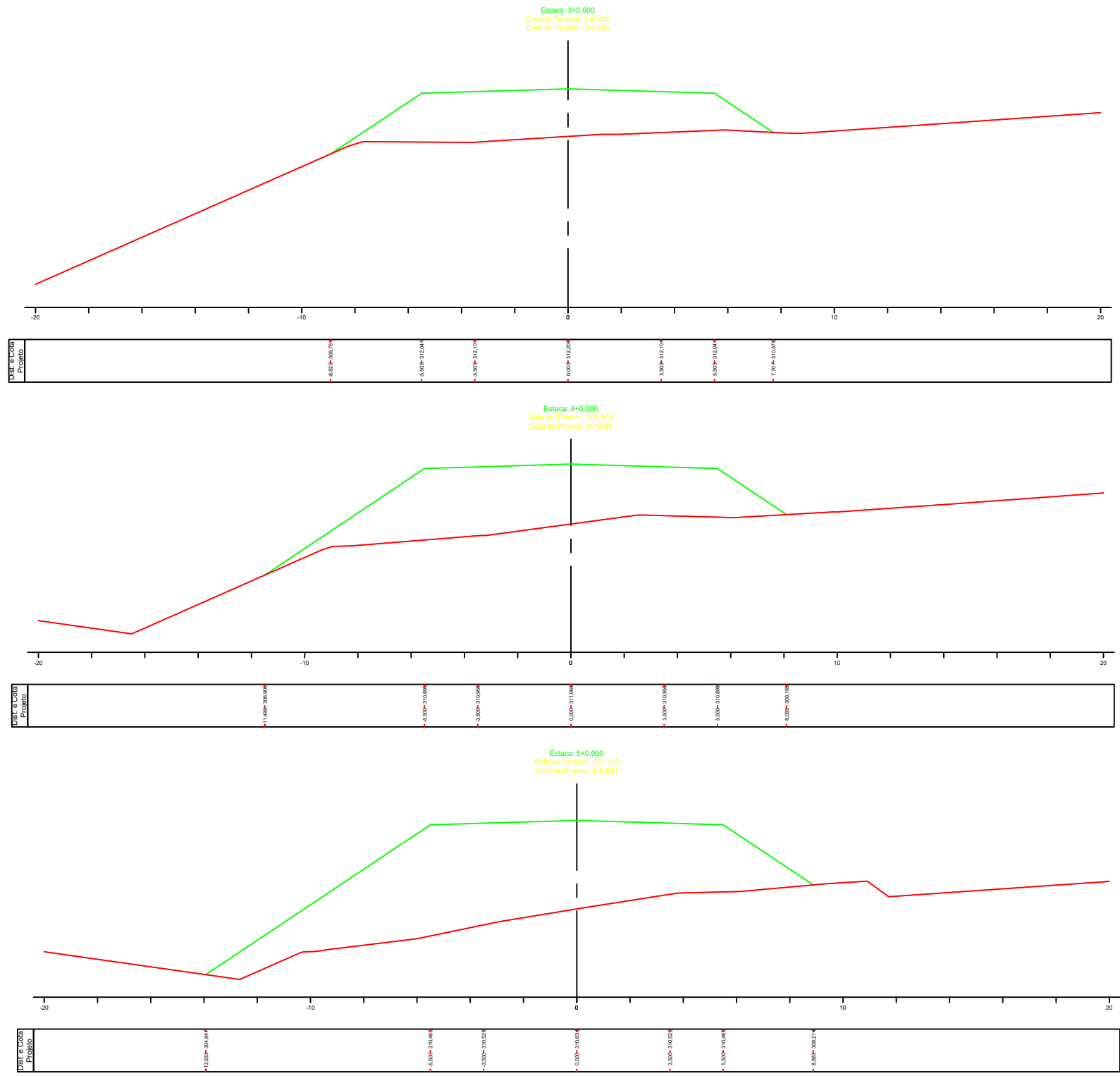


RUA CRUZEIRO DO SUL

LEGENDA

- TERRENO NATURAL
- GREIDE PROJETADO


	PREFEITURA MUNICIPAL DE TORIXORÉU	PMT
	CIDADE: TORIXORÉU LOGRADOURO: RUA CRUZEIRO DO SUL	FOLHA: TR-72
	ASSUNTO: SEÇÃO TRANSVERSAL	ESCALA: 1/200

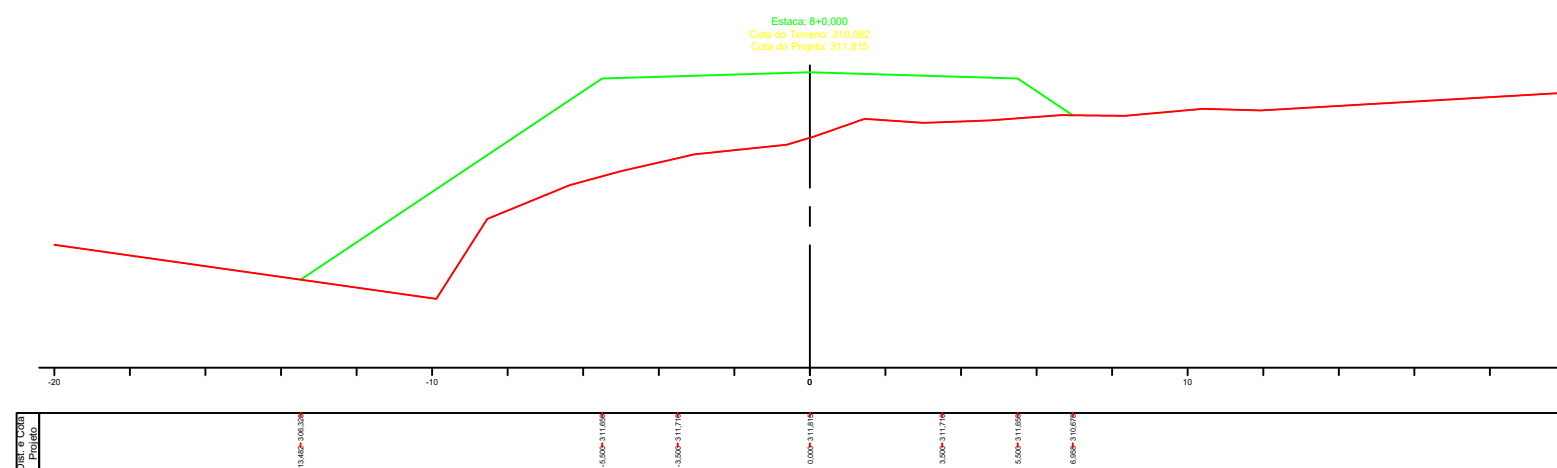
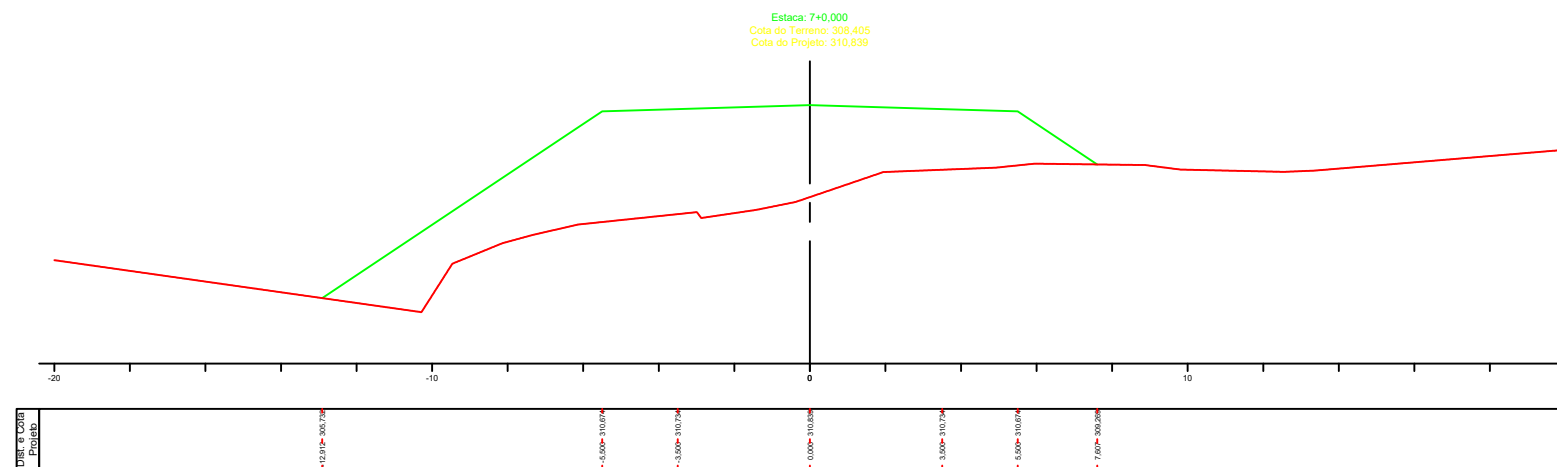
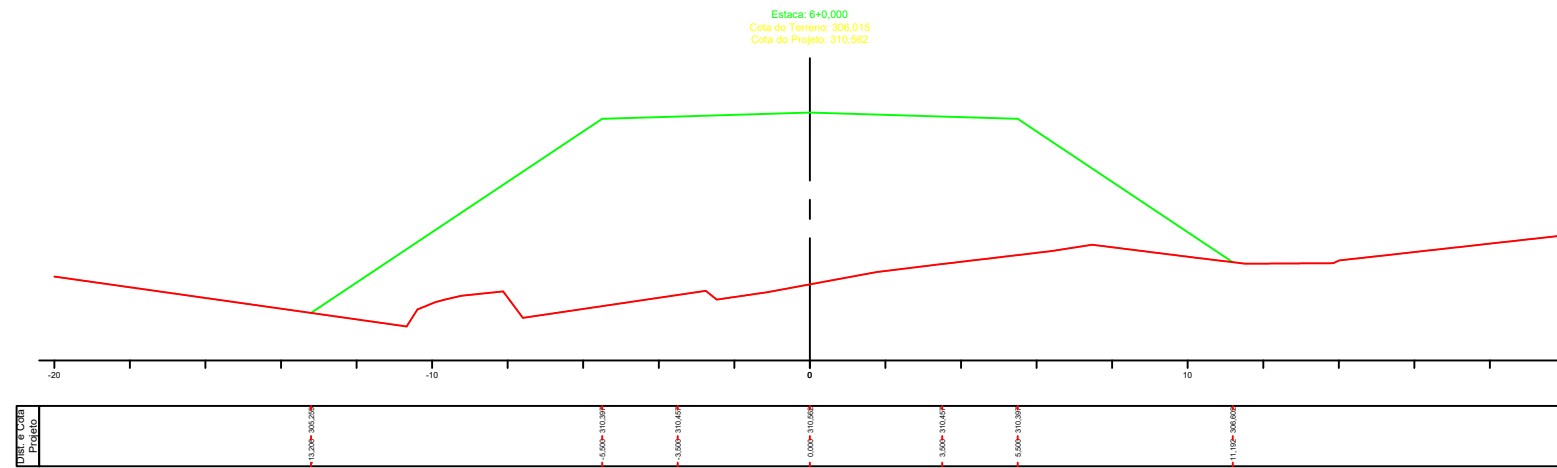


RUA CRUZEIRO DO SUL

LEGENDA

— TERRENO NATURAL
— GREIDE PROJETADO

	PREFEITURA MUNICIPAL DE TORIXORÉU	PMT
	CIDADE: TORIXORÉU LOGRADOURO: RUA CRUZEIRO DO SUL	FOLHA: TR-73
	ASSUNTO: SEÇÃO TRANSVERSAL	ESCALA: 1/200



RUA CRUZEIRO DO SUL

LEGENDA



TERRENO NATURAL
GREIDE PROJETADO



PREFEITURA MUNICIPAL DE TORIXORÉU

PMT

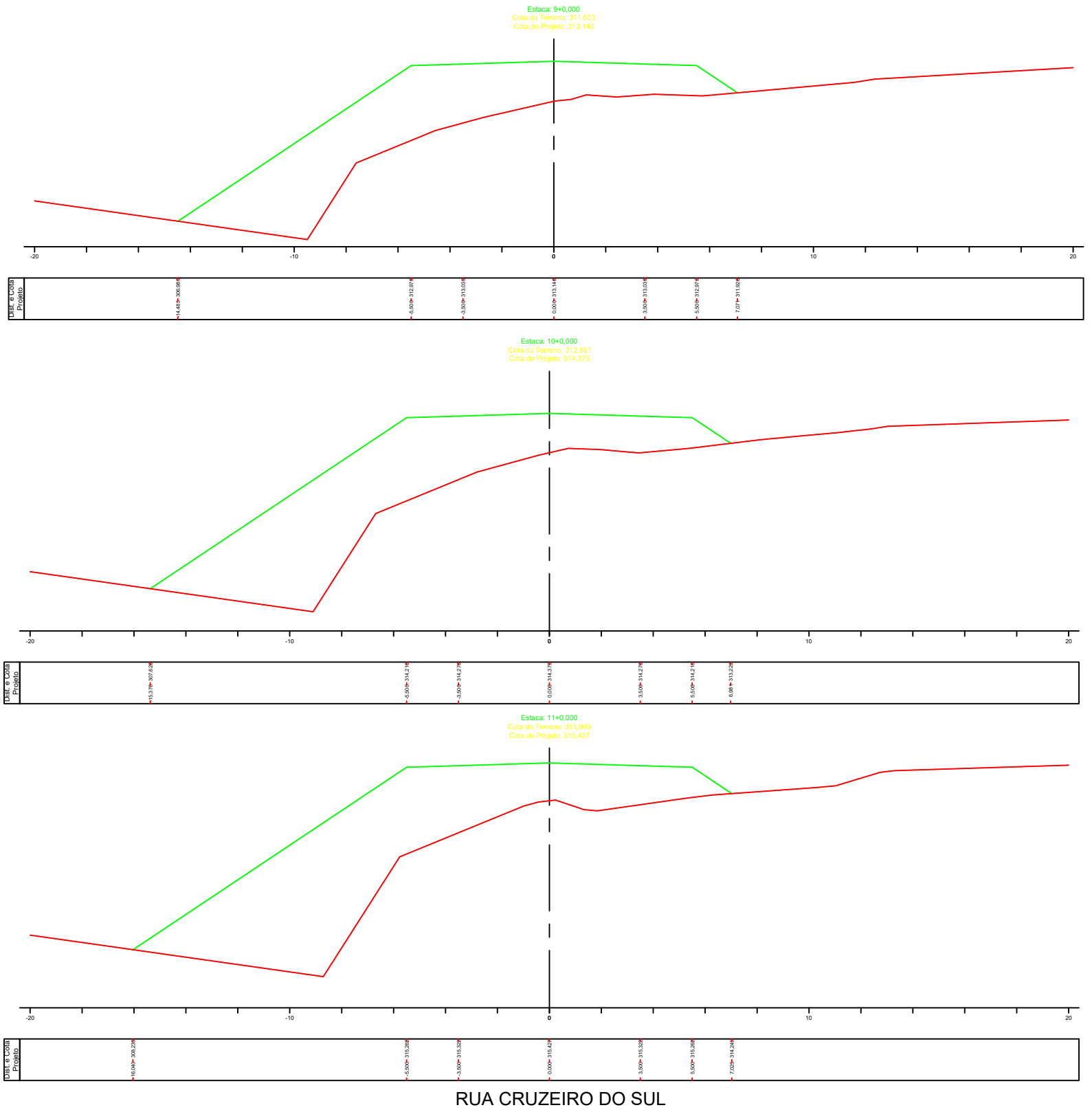


CIDADE: TORIXORÉU
LOGRADOURO: RUA CRUZEIRO DO SUL

FOLHA:
TR-74

ASSUNTO: SEÇÃO TRANSVERSAL

ESCALA:
1/200



LEGENDA

 TERRENO NATURAL
 GREIDE PROJETADO



PREFEITURA MUNICIPAL DE TORIXORÉU

PMT

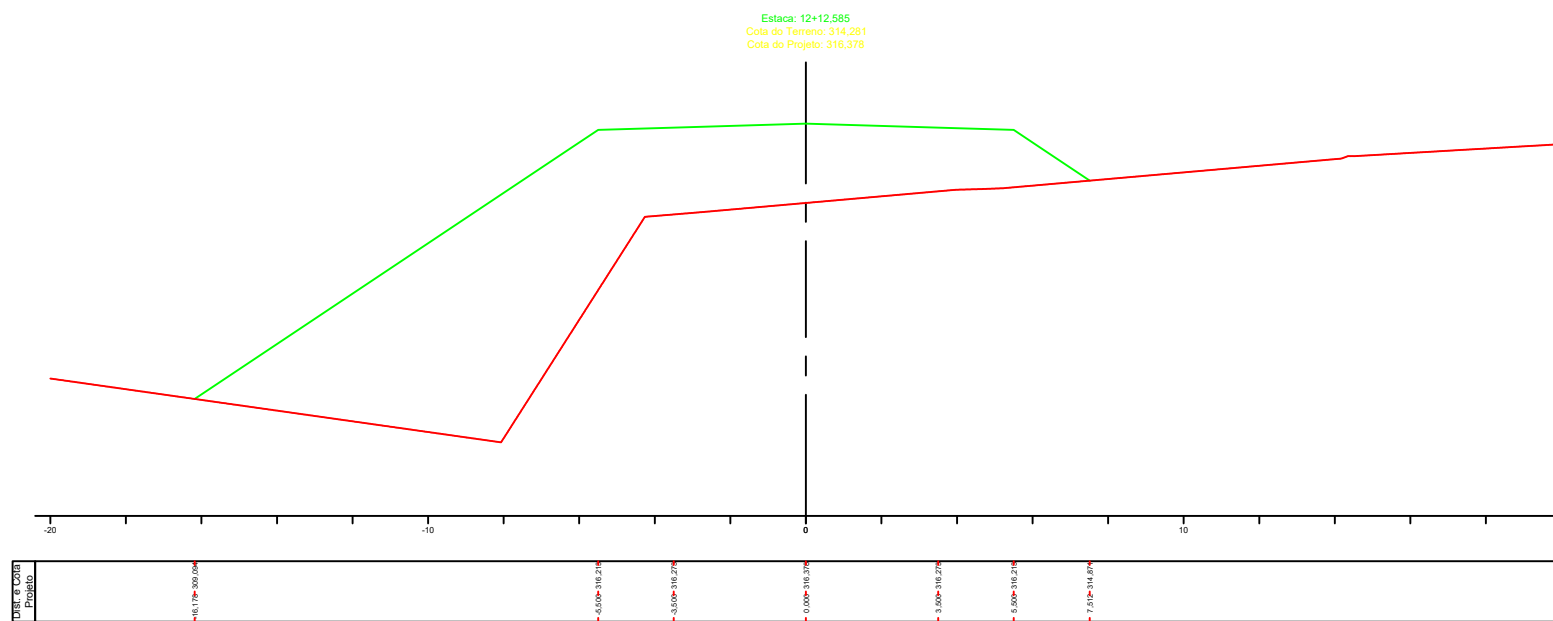
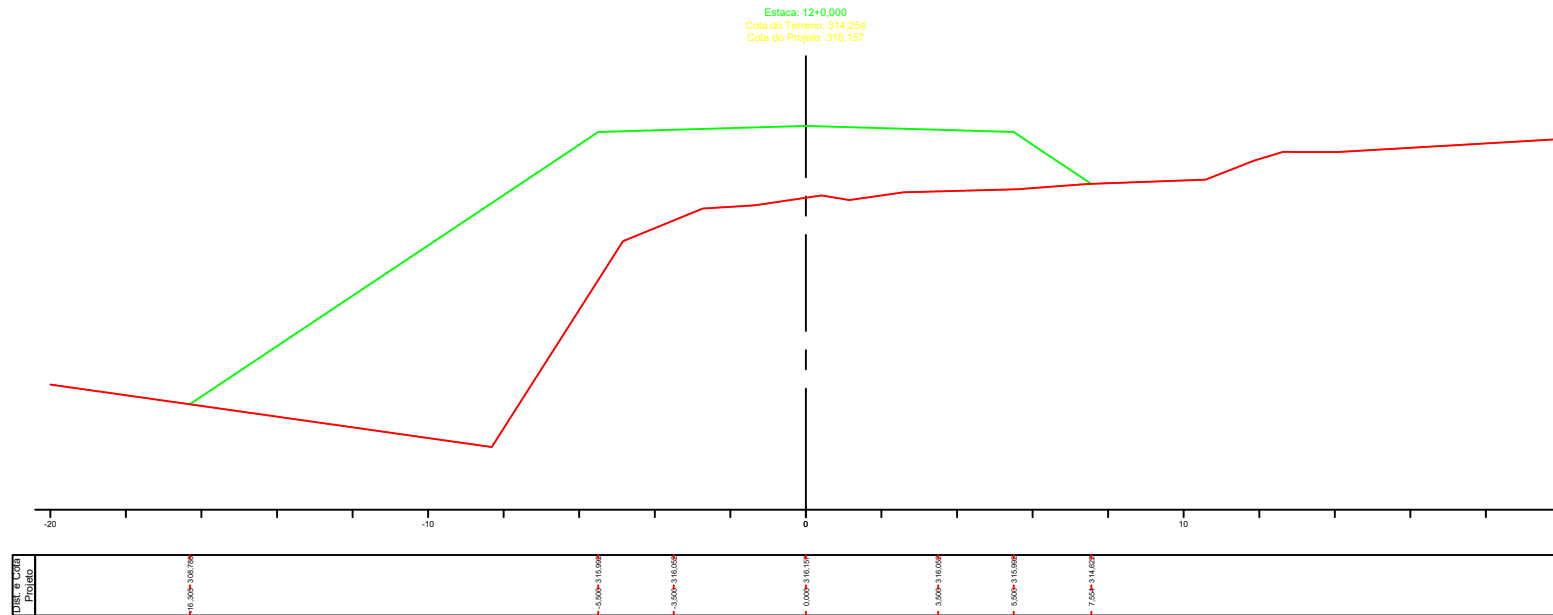


CIDADE: TORIXORÉU
LOGRADOURO: RUA CRUZEIRO DO SUL

FOLHA:
TR-75

ASSUNTO: SEÇÃO TRANSVERSAL

ESCALA:
1/200



RUA CRUZEIRO DO SUL

LEGENDA

 TERRENO NATURAL
 GREIDE PROJETADO



PREFEITURA MUNICIPAL DE TORIXORÉU

PMT

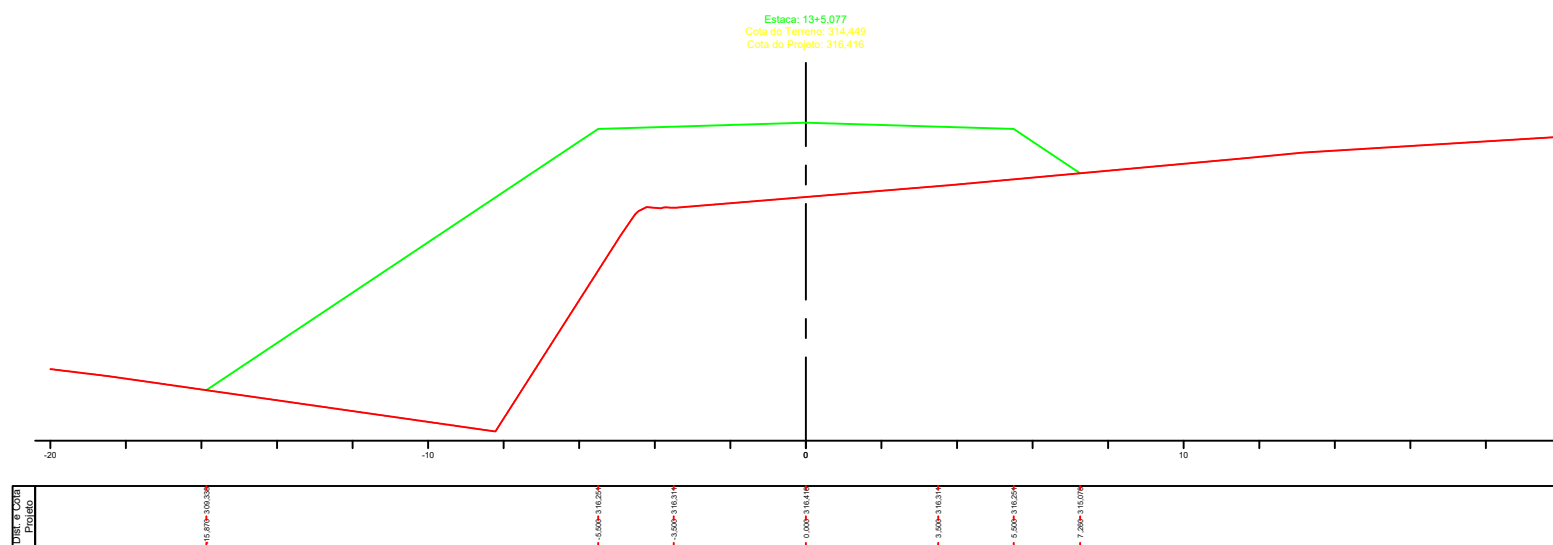
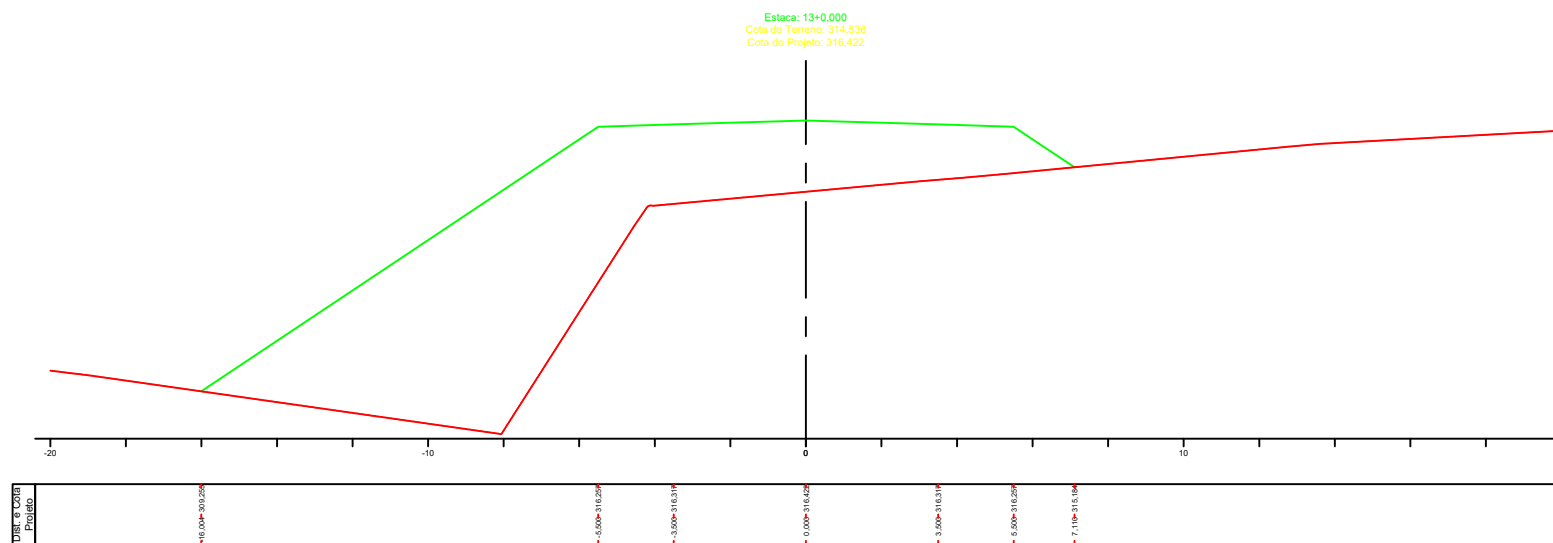
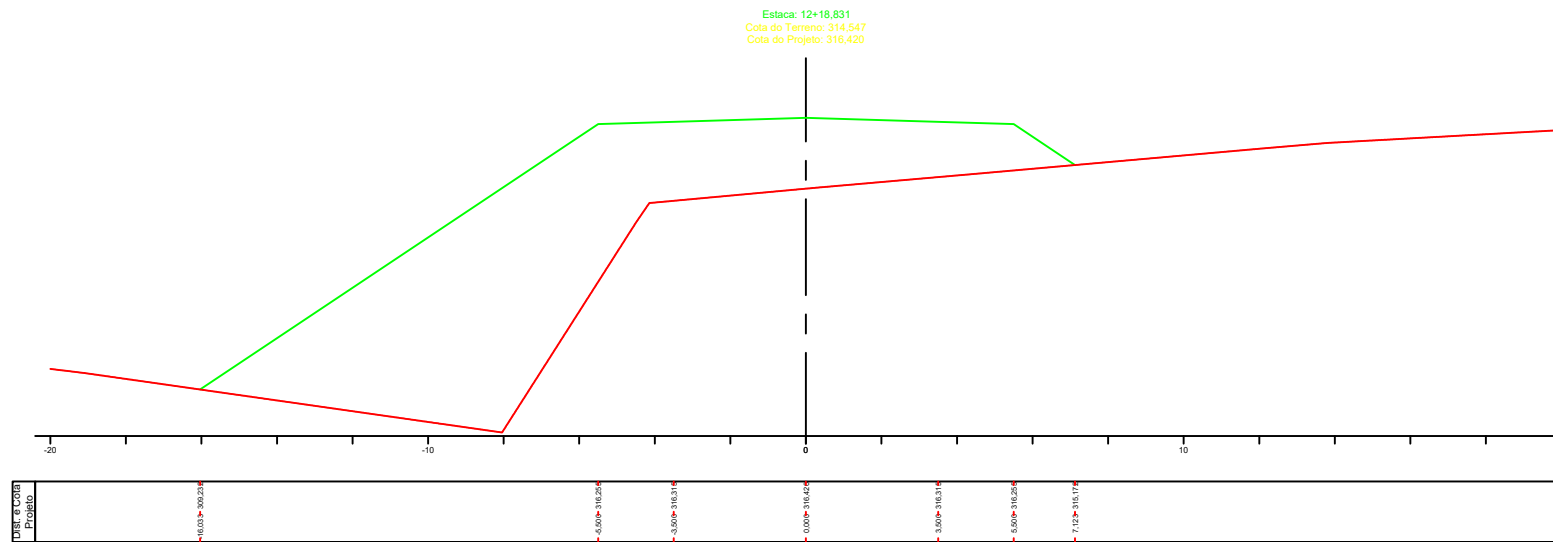


CIDADE: TORIXORÉU
LOGRADOURO: RUA CRUZEIRO DO SUL

FOLHA:
TR-76

ASSUNTO: SEÇÃO TRANSVERSAL

ESCALA:
1/200



RUA CRUZEIRO DO SUL

LEGENDA



TERRENO NATURAL
GREIDE PROJETADO



PREFEITURA MUNICIPAL DE TORIXORÉU

PMT

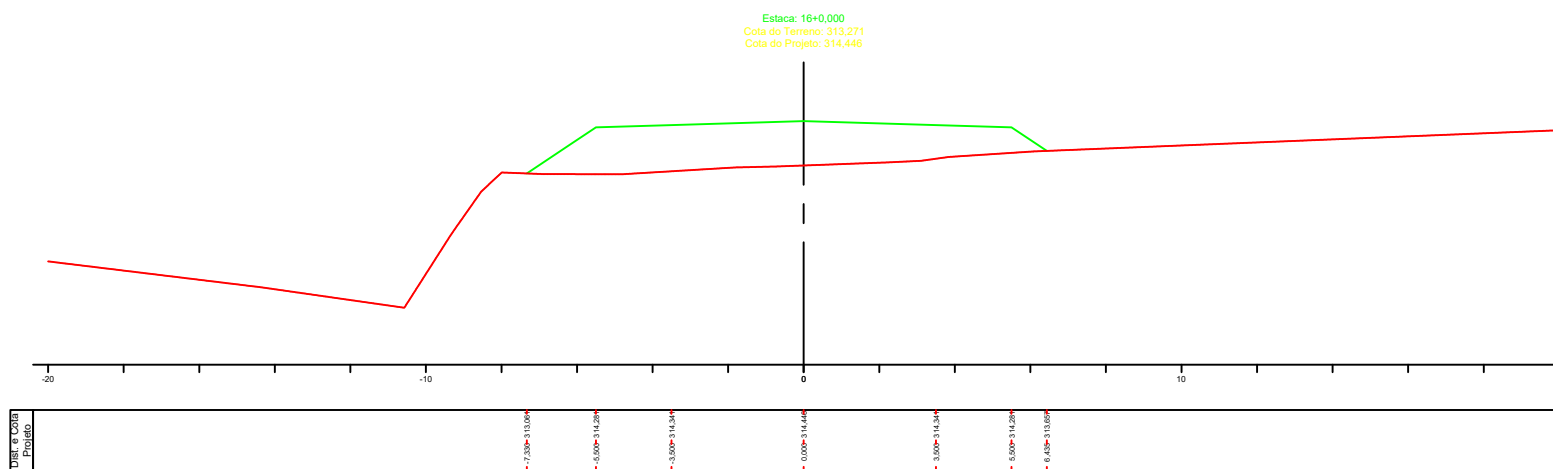
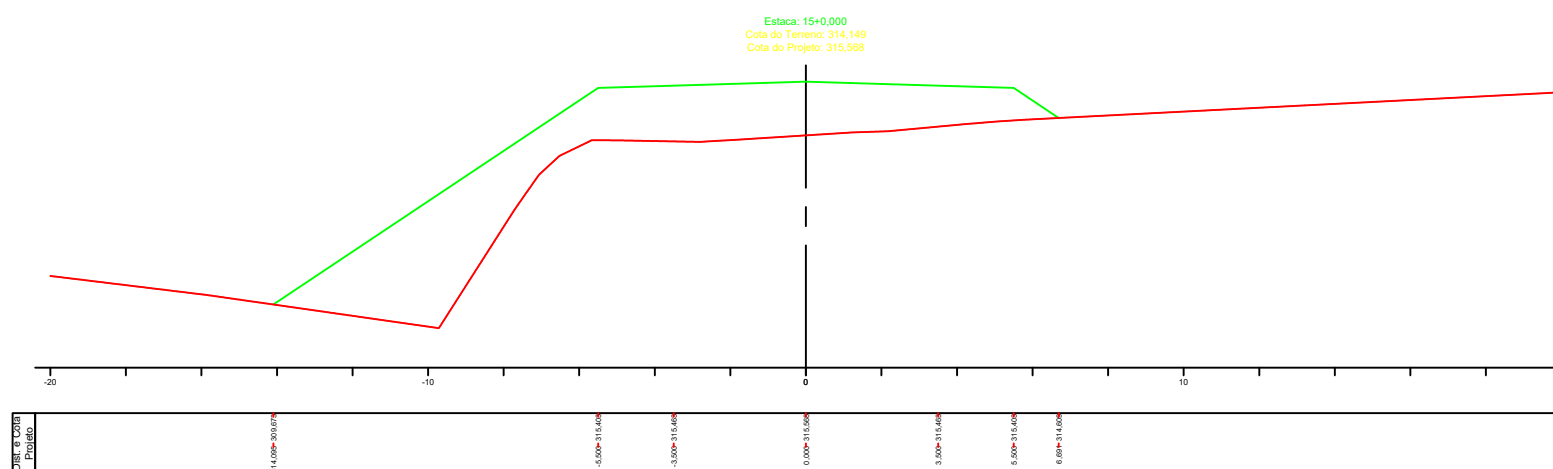
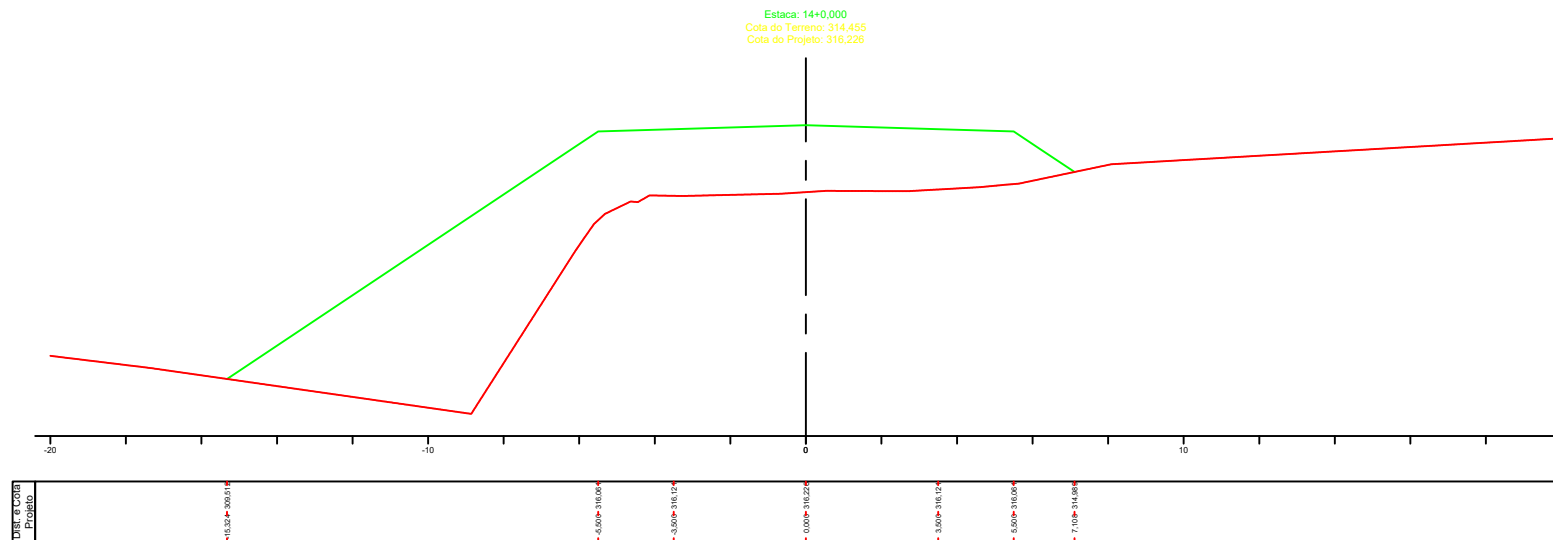
CIDADE: TORIXORÉU
LOGRADOURO: RUA CRUZEIRO DO SUL

FOLHA:
TR-77

ASSUNTO: SEÇÃO TRANSVERSAL

ESCALA:
1/200





RUA CRUZEIRO DO SUL

LEGENDA

- TERRENO NATURAL
- GREIDE PROJETADO



PREFEITURA MUNICIPAL DE TORIXORÉU

PMT

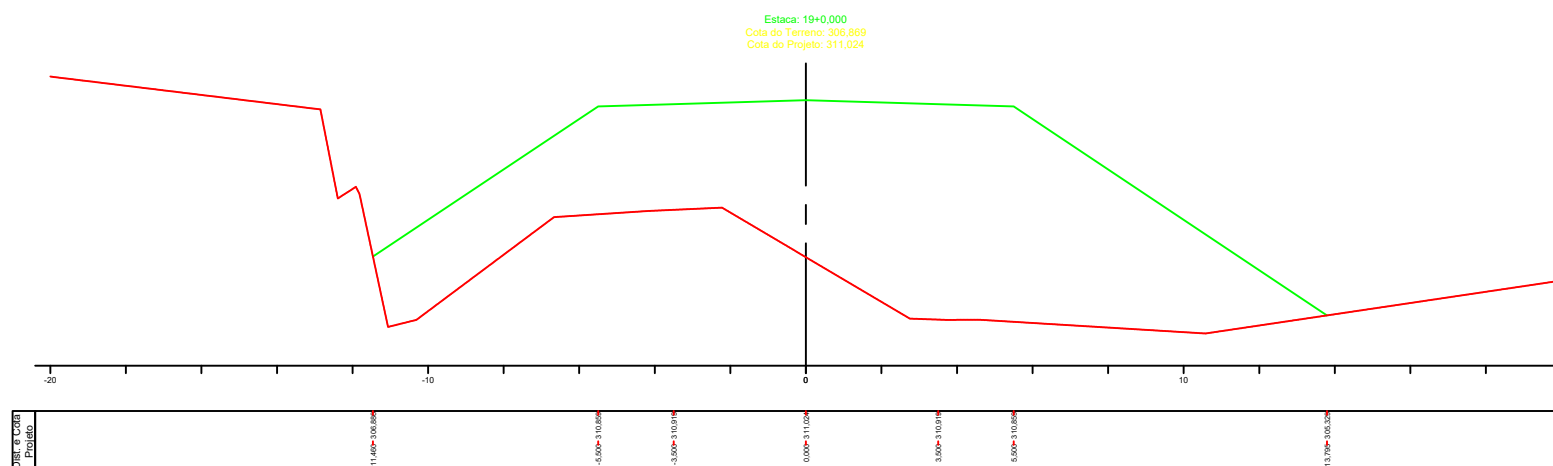
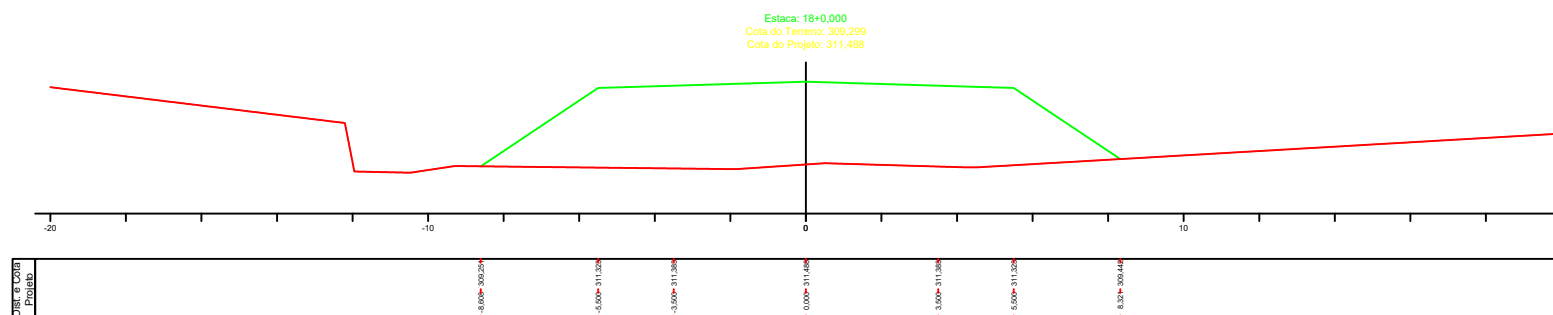
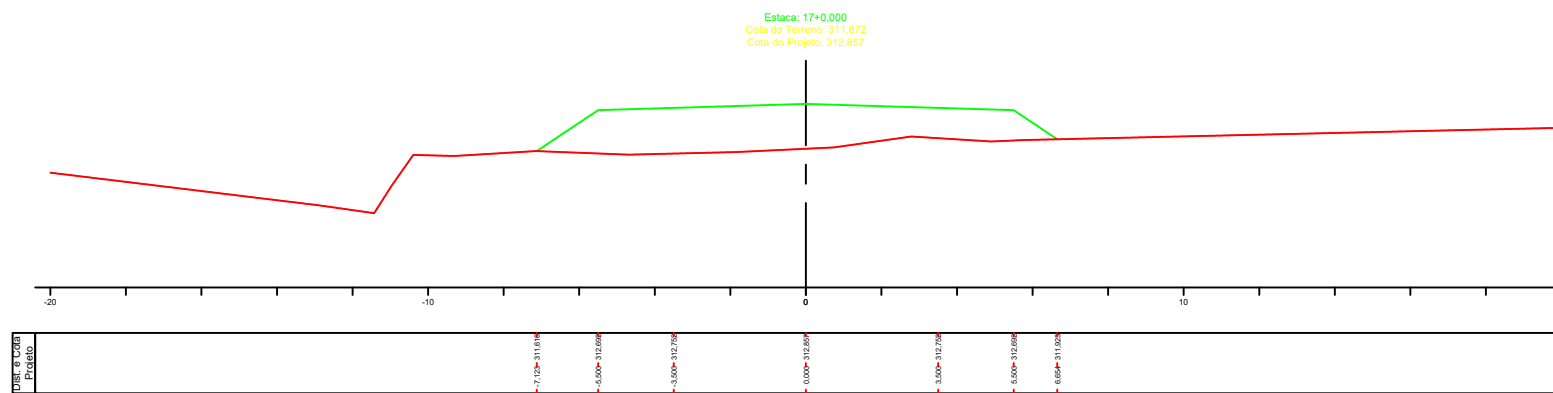


CIDADE: TORIXORÉU
LOGRADOURO: RUA CRUZEIRO DO SUL

FOLHA:
TR-78

ASSUNTO: SEÇÃO TRANSVERSAL

ESCALA:
1/200



RUA CRUZEIRO DO SUL

LEGENDA

— TERRENO NATURAL
— GREIDE PROJETADO



PREFEITURA MUNICIPAL DE TORIXORÉU

PMT

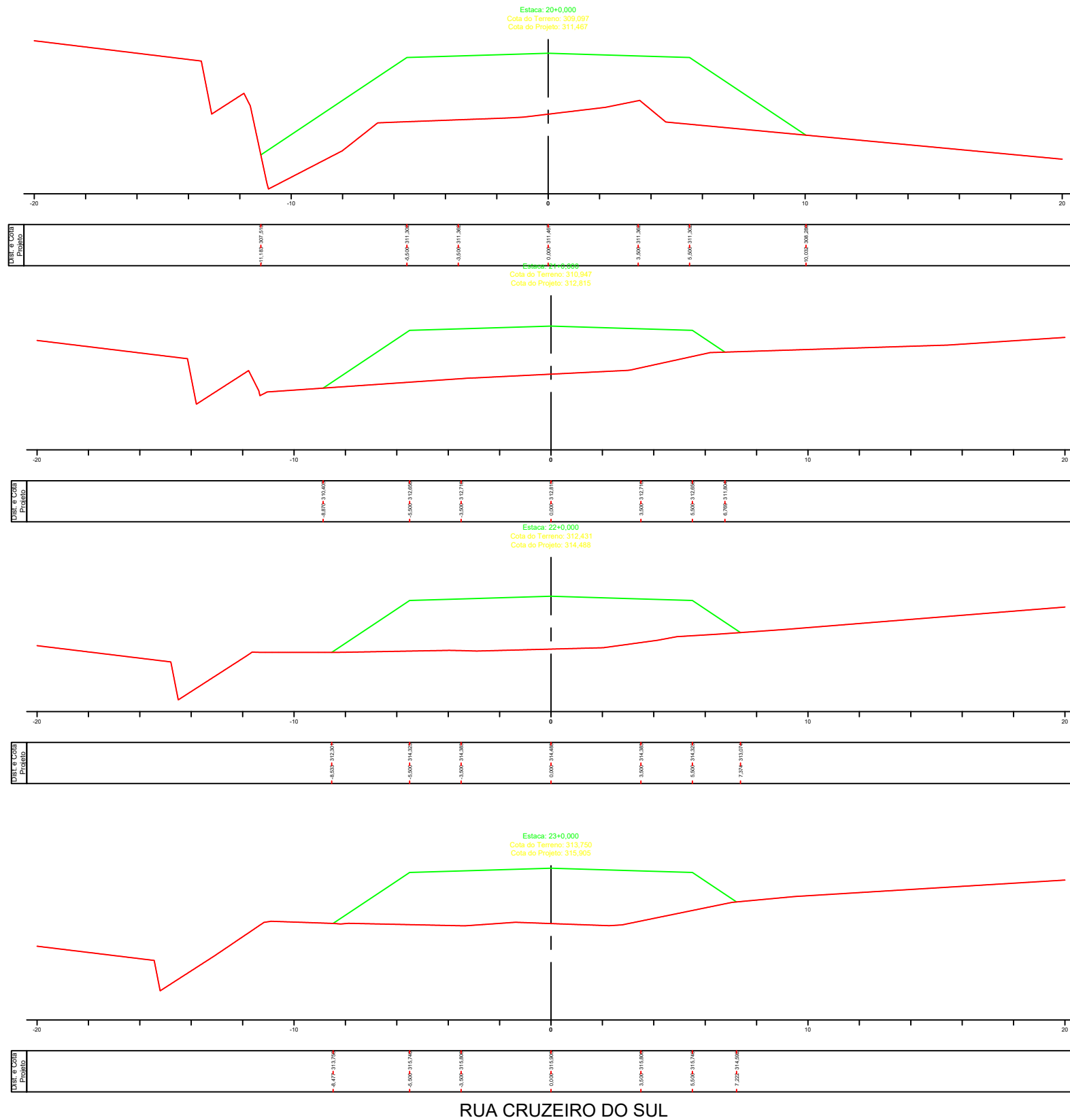


CIDADE: TORIXORÉU
LOGRADOURO: RUA CRUZEIRO DO SUL

FOLHA:
TR-79


ASSUNTO: SEÇÃO TRANSVERSAL

ESCALA:
1/200




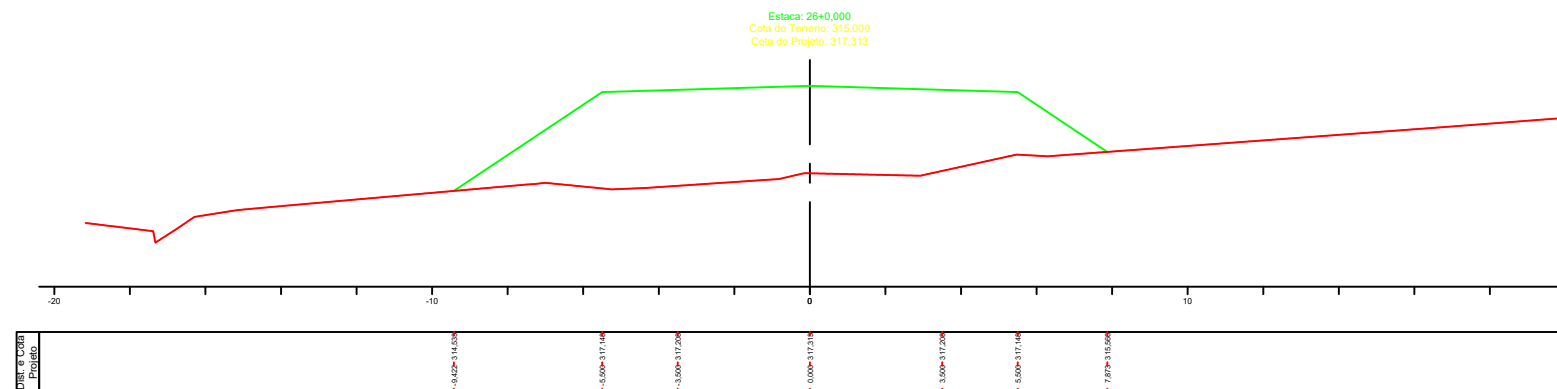
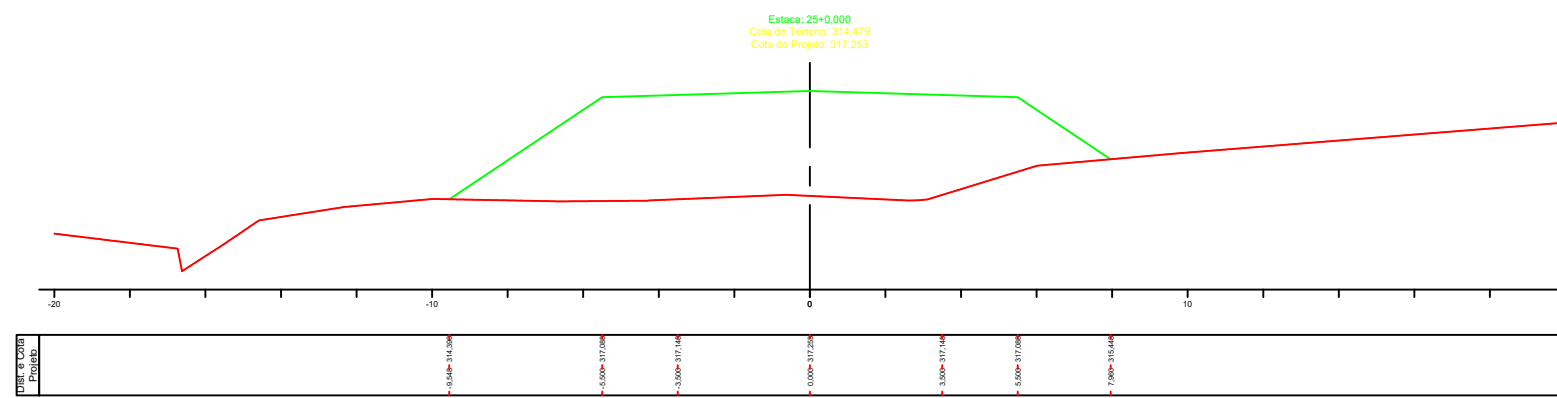
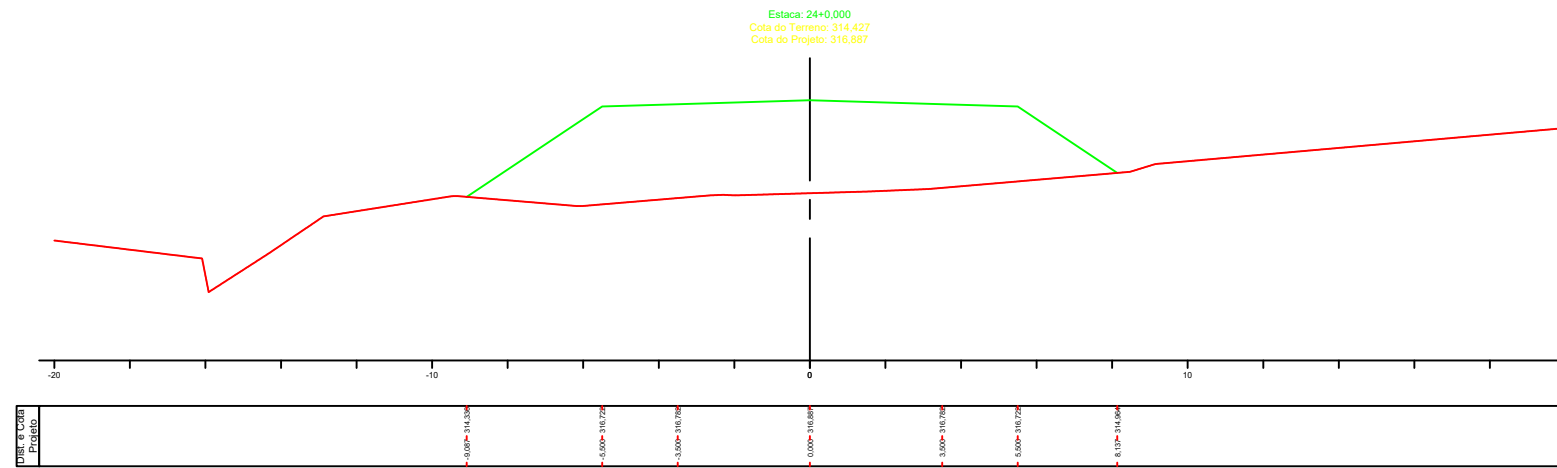
RUA CRUZEIRO DO SUL

LEGENDA



TERRENO NATURAL
GREIDE PROJETADO

	PREFEITURA MUNICIPAL DE TORIXORÉU	PMT
	CIDADE: TORIXORÉU LOGRADOURO: RUA CRUZEIRO DO SUL	FOLHA: TR-80
	ASSUNTO: SEÇÃO TRANSVERSAL	ESCALA: 1/200



RUA CRUZEIRO DO SUL

LEGENDA

— TERRENO NATURAL
— GREIDE PROJETADO



PREFEITURA MUNICIPAL DE TORIXORÉU

PMT

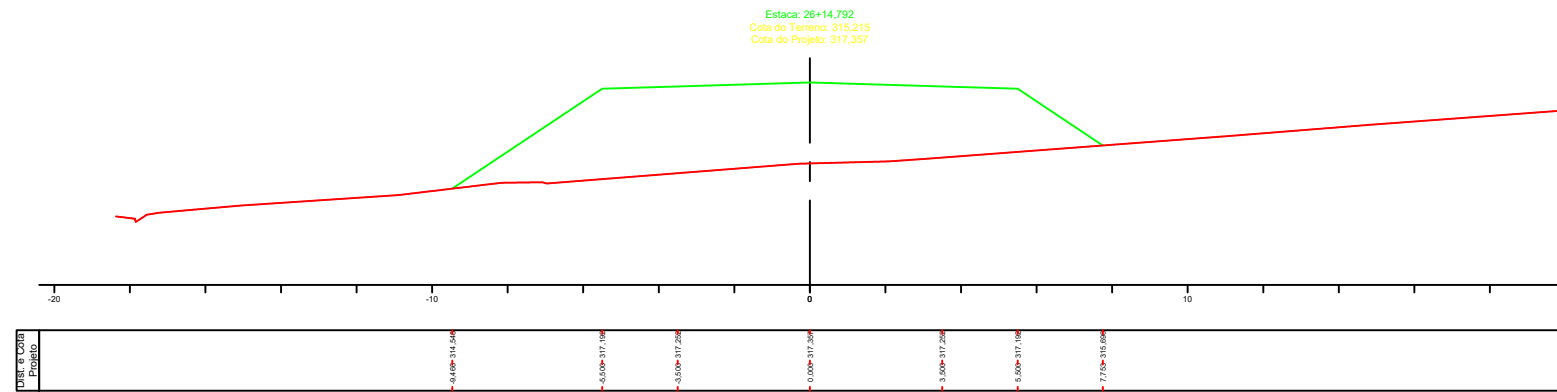


CIDADE: TORIXORÉU
LOGRADOURO: RUA CRUZEIRO DO SUL

FOLHA:
TR-81

ASSUNTO: SEÇÃO TRANSVERSAL

ESCALA:
1/200



RUA CRUZEIRO DO SUL

LEGENDA

- TERRENO NATURAL
- GREIDE PROJETADO



PREFEITURA MUNICIPAL DE TORIXORÉU

PMT



CIDADE: TORIXORÉU
LOGRADOURO: RUA CRUZEIRO DO SUL

FOLHA:
TR-82

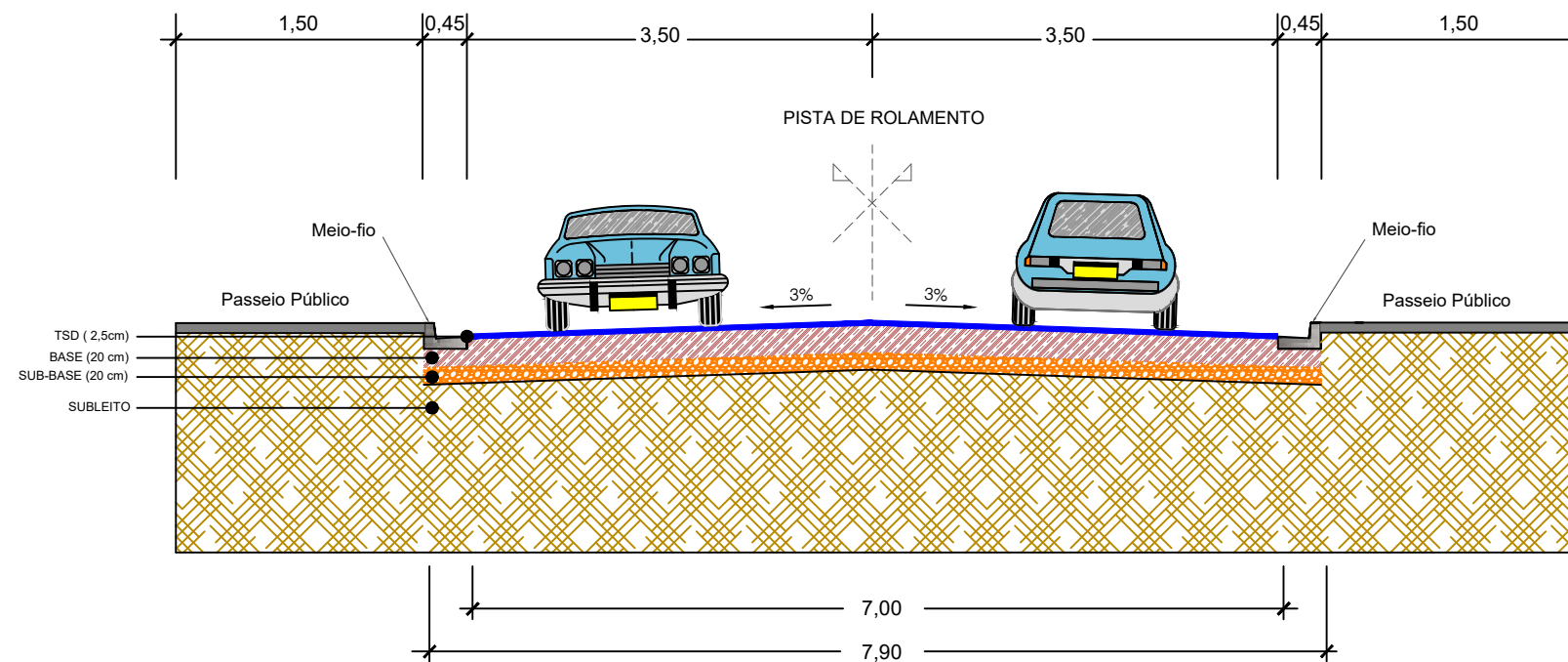
ASSUNTO: SEÇÃO TRANSVERSAL

ESCALA:
1/200



PROJETO DE PAVIMENTAÇÃO

SEÇÃO TIPO DE PAVIMENTAÇÃO



ASSUNTO: PROJETO DE PAVIMENTAÇÃO

PREFEITURA MUNICIPAL DE TORIXORÉU - MT

LEGENDA:

- 1 - REVESTIMENTO EM TSD (TRATAMENTO SUPERFICIAL DUPLO)
ESPESSURA - 2.5 cm
- 2 - BASE DE SOLO ESTABILIZADA GRANULOMETRICAMENTE SEM MISTURA - (CBR > 60% E EXP < 0.5%)
- 3 - SUB-BASE DE SOLO ESTABILIZADA GRANULOMETRICAMENTE SEM MISTURA - (CBR > 20% E EXP < 1.0%)
- 4 - REGULARIZAÇÃO DO SUB-LEITO
- 5 - SUB-LEITO

DATA DA ENTREGA: NOVEMBRO/2022

REVISÃO: R002 - DEZEMBRO/2022

ESCALA:
SEM ESCALA

DESENHO: Igor Nascimento Xavier

OBRA: PROJETO DE PAVIMENTAÇÃO ASFÁLTICA

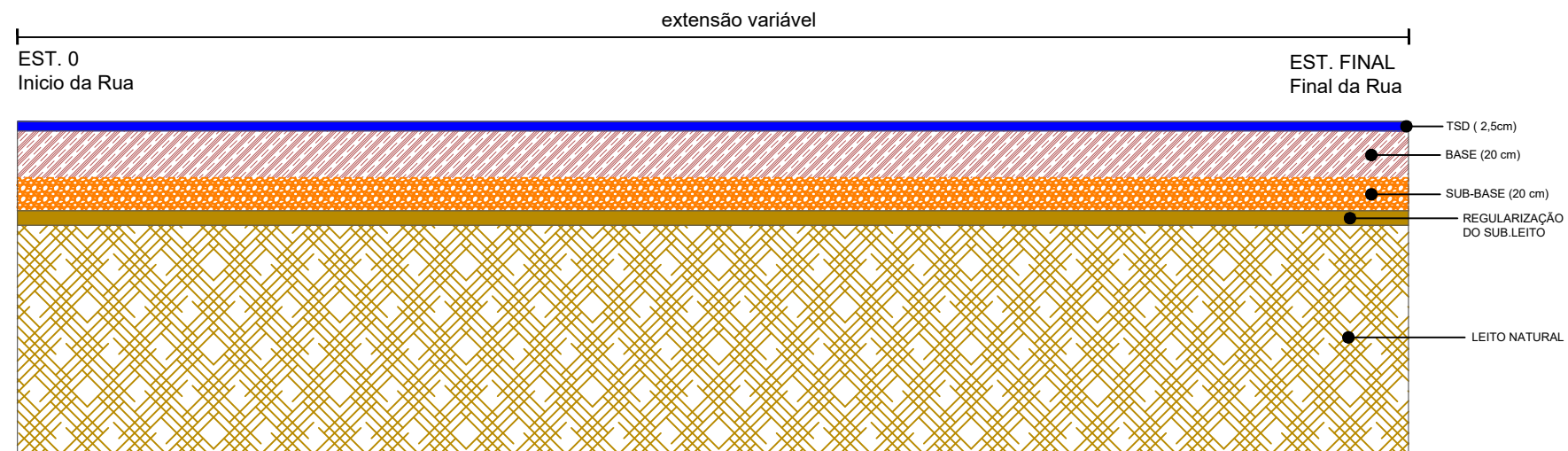
PROPRIETÁRIO: PREFEITURA MUNICIPAL DE TORIXOREU - MT
CNPJ: 03.503.646/0001-80

LOCAL: RUAS DIVERSAS

FOLHA Nº
PV-01

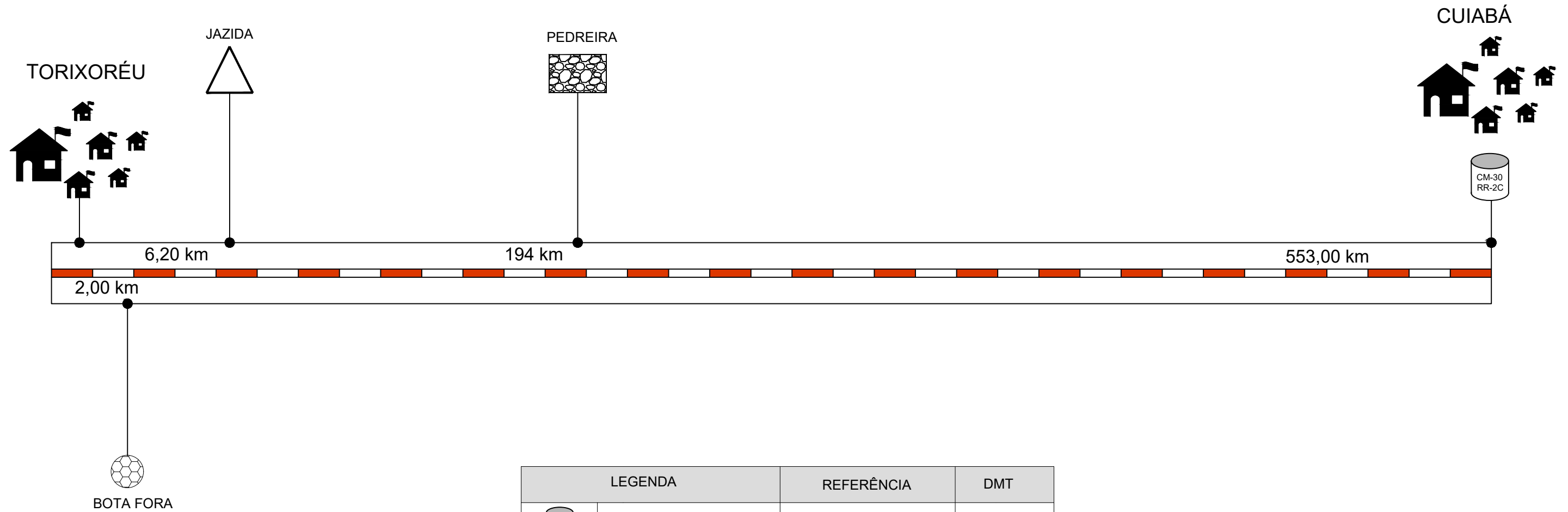
DIAGRAMA LINEAR DO PAVIMENTO

TRECHO DA RUA A SER PAVIMENTADO



ASSUNTO: PROJETO DE PAVIMENTAÇÃO		PREFEITURA MUNICIPAL DE TORIXORÉU - MT	
LEGENDA: 1 - REVESTIMENTO EM TSD (TRATAMENTO SUPERFICIAL DUPLO) ESPESURA - 2,5 cm 2 - BASE DE SOLO ESTABILIZADA GRANULOMETRICAMENTE SEM MISTURA - (CBR > 60% E EXP < 0,5%) 3 - SUB-BASE DE SOLO ESTABILIZADA GRANULOMETRICAMENTE SEM MISTURA - (CBR > 20% E EXP < 1,0%) 4 - REGULARIZAÇÃO DO SUB-LEITO 5 - SUB-LEITO	DATA DA ENTREGA: NOVENBRO/2022	OBRA: PROJETO DE PAVIMENTAÇÃO ASFÁLTICA	
	REVISÃO: R002 - DEZEMBRO/2022	PROPRIETÁRIO: PREFEITURA MUNICIPAL DE TORIXOREU - MT	
	ESCALA: SEM ESCALA	CNPJ: 03.503.646/0001-80	LOCAL: RUAS DIVERSAS
	DESENHO: Igor Nascimento Xavier		

CROQUI DAS OCORRÊNCIAS DOS MATERIAIS



LEGENDA	REFERÊNCIA	DMT
	MATERIAL BETUMINOSO	Cuiabá 553,00 Km
	JAZIDA	16°12'13.00"S 52°37'8.00"O 6,20 Km
	PEDREIRA	Cuiabá 194,00 Km
	BOTA FORA	16°12'07.00"S 52°33'15.00"O 2,00 Km

ASSUNTO: PROJETO DE PAVIMENTAÇÃO - CROQUI DE LOCALIZAÇÃO DOS MATERIAIS

LEGENDA:

DATA DA ENTREGA: NOVEMBRO/2022

REVISÃO: R002 - DEZEMBRO/2022

ESCALA: SEM ESCALA

DESENHO: Igor Nascimento Xavier

PREFEITURA MUNICIPAL DE TORIXORÉU - MT

OBRA: PROJETO DE PAVIMENTAÇÃO ASFÁLTICA

PROPRIETÁRIO: PREFEITURA MUNICIPAL DE TORIXOREU - MT
CNPJ: 03.503.646/0001-80

LOCAL: RUAS DIVERSAS

FOLHA Nº
PV-03

LOCALIZAÇÃO DA JAZIDA





JAZIDA

Coordenada Geográficas:
 Latitude: 16°12'13.00"S
 Longitude: 52°37'8.00"O

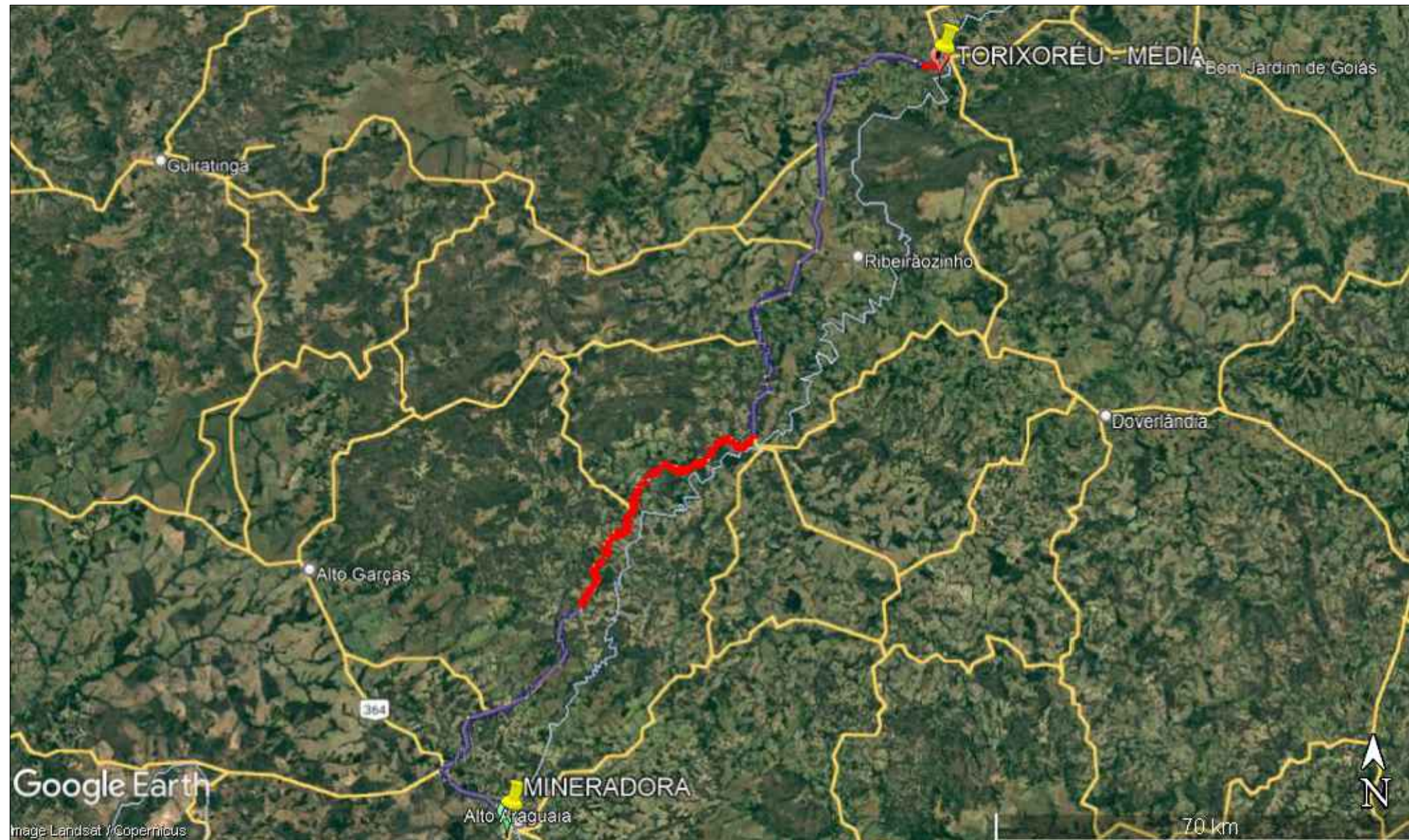
Distância do Trecho:
 6,20 Km, sendo:
 3,76 Km de Trecho Pavimentado
 2,44 Km de Trecho não Pavimentado

Proprietário:
 Prefeitura Municipal de
 TORIXOREÚ - MT

OBS: PARA O CÁLCULO DE MOMENTO DE TRANSPORTE, FOI UTILIZADO O PONTO MÉDIO ENTRE TODAS AS RUAS

ASSUNTO: PROJETO DE PAVIMENTAÇÃO - LOCALIZAÇÃO DA JAZIDA		PREFEITURA MUNICIPAL DE TORIXOREÚ - MT		
LEGENDA:  1 - VIA NÃO PAVIMENTADA  2 - VIA PAVIMENTADA	DATA DA ENTREGA: NOVENBRO/2022			
	REVISÃO: R002 - DEZEMBRO/2022	PROPRIETÁRIO: PREFEITURA MUNICIPAL DE TORIXOREU - MT CNPJ: 03.503.646/0001-80		
	ESCALA: SEM ESCALA	DESENHO: Igor Nascimento Xavier	LOCAL: RUAS DIVERSAS	FOLHA Nº PV-04



DMT DE AGREGADOS



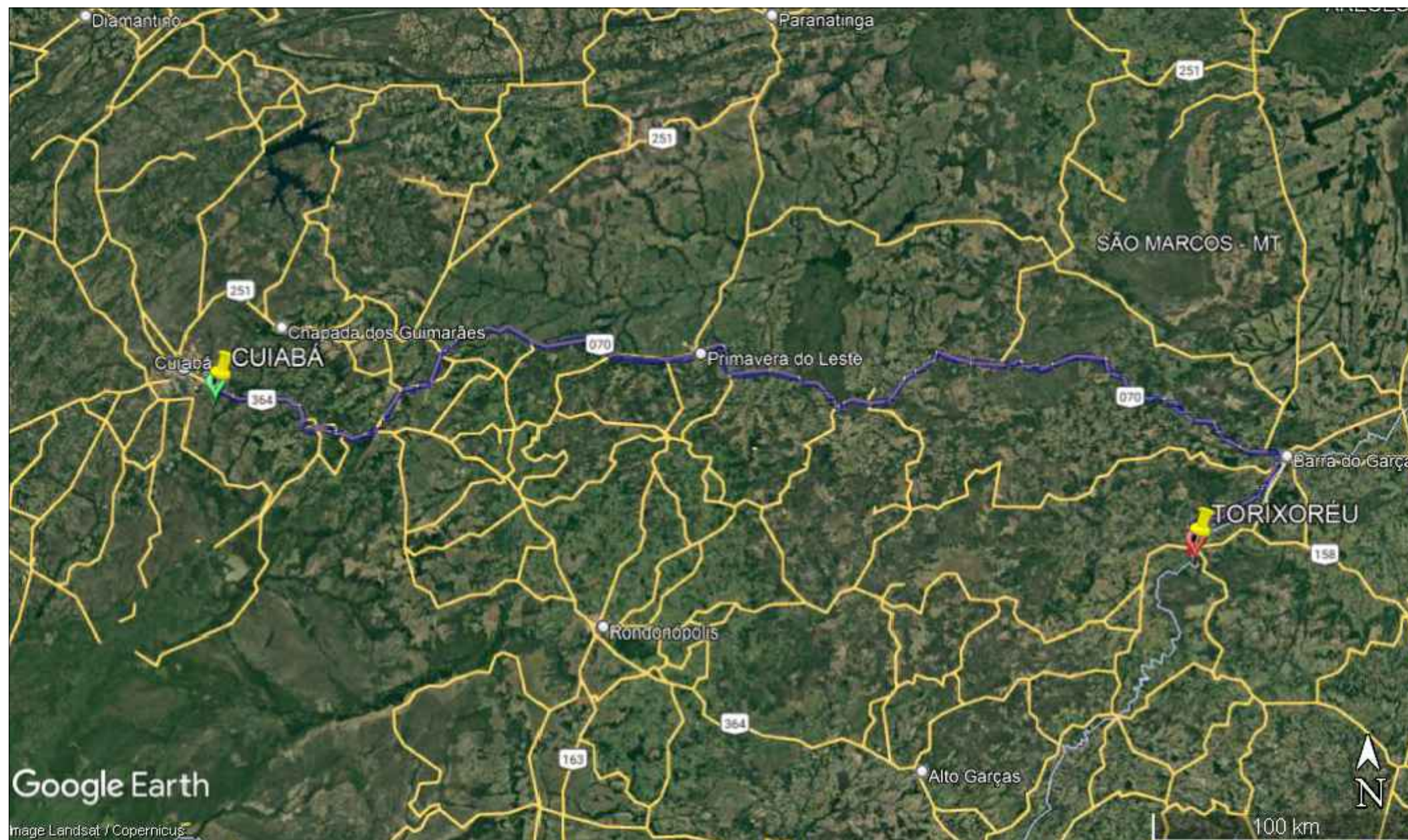
AGREGADOS

Distância do Trecho:
194,00 Km, sendo:
141,86 Km de Trecho Pavimentado
52,14 Km de Trecho não Pavimentado

OBS: PARA O CÁLCULO DE MOMENTO DE TRANSPORTE, FOI UTILIZADO O PONTO MÉDIO ENTRE TODAS AS RUAS

ASSUNTO: PROJETO DE PAVIMENTAÇÃO - DMT AGREGADOS		PREFEITURA MUNICIPAL DE TORIXORÉU - MT		
LEGENDA:  1 - VIA NÃO PAVIMENTADA  2 - VIA PAVIMENTADA	DATA DA ENTREGA: NOVENBRO/2022	OBRA:	PROJETO DE PAVIMENTAÇÃO ASFÁLTICA	
	REVISÃO: R002 - DEZEMBRO/2022	PROPRIETÁRIO:	PREFEITURA MUNICIPAL DE TORIXOREU - MT	
	ESCALA: SEM ESCALA	DESENHO: Igor Nascimento Xavier	CNPJ:	03.503.646/0001-80
		LOCAL:	RUAS DIVERSAS	FOLHA Nº PV-05

LOCALIZAÇÃO DO MATERIAL BETUMINOSO



MATERIAL BETUMINOSO

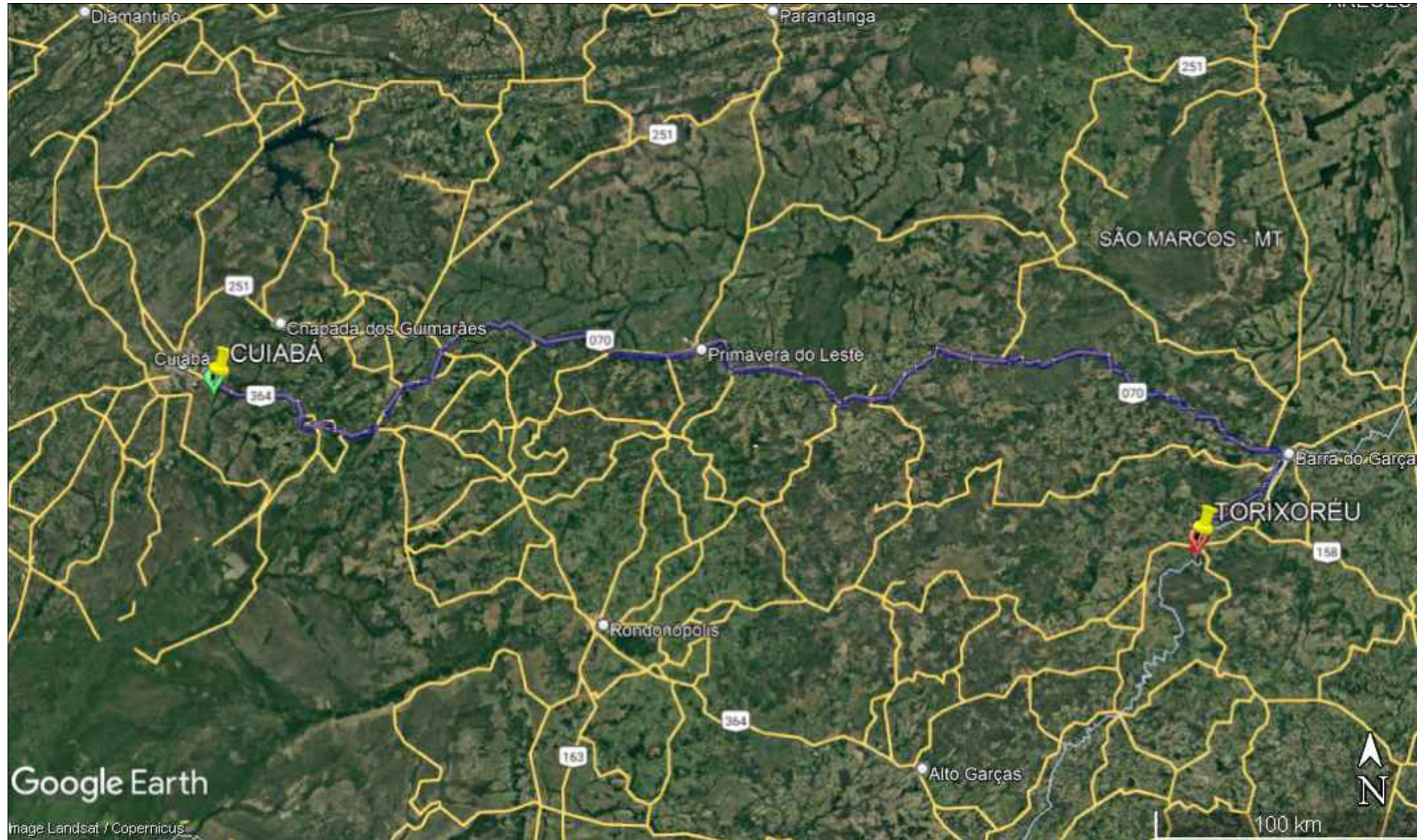
Coordenada Geográficas:
Cuiabá - MT (Bairro Dist. Industrial)
Latitude: 15°39'57.09"S
Longitude: 55°57'46.41"O

Distância do Trecho:
553,00 Km, sendo:
537,26 Km de Trecho Pavimentado
15,74 Km de Trecho não Pavimentado

OBS: PARA O CÁLCULO DE MOMENTO DE TRANSPORTE, FOI UTILIZADO O PONTO MÉDIO ENTRE TODAS AS RUAS

ASSUNTO: PROJETO DE PAVIMENTAÇÃO - LOCALIZAÇÃO DO MATERIAL BETUMINOSO		PREFEITURA MUNICIPAL DE TORIXORÉU - MT	
LEGENDA: 1 - VIA NÃO PAVIMENTADA 2 - VIA PAVIMENTADA	DATA DA ENTREGA: NOVENBRO/2022	OBRA: PROJETO DE PAVIMENTAÇÃO ASFÁLTICA	FOLHA Nº PV-06
	REVISÃO: R002 - DEZEMBRO/2022	PROPRIETÁRIO: PREFEITURA MUNICIPAL DE TORIXOREU - MT CNPJ: 03.503.646/0001-80	
	ESCALA: SEM ESCALA	DESENHO: Igor Nascimento Xavier LOCAL: RUAS DIVERSAS	

DMT DA MOBILIZAÇÃO E DESMOBILIZAÇÃO



MOBILIZAÇÃO E DESMOB.

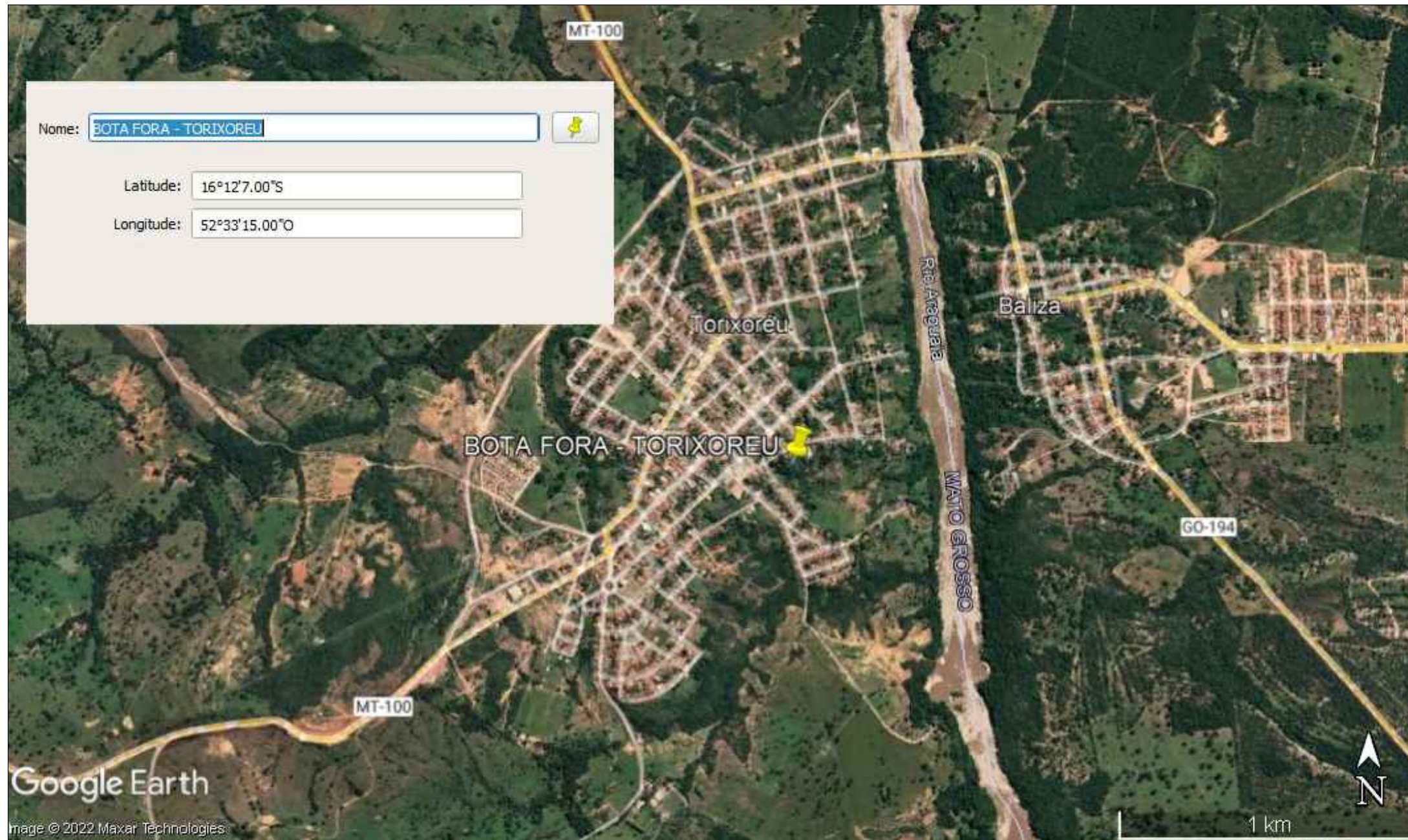
Coordenada Geográficas:
 Cuiabá - MT (Bairro Dist. Industrial)
 Latitude: 15°39'57.09"S
 Longitude: 55°57'46.41"O

Distância do Trecho:
 553,00 Km, sendo:
 537,26 Km de Trecho Pavimentado
 15,74 Km de Trecho não Pavimentado

OBS: PARA O CÁLCULO DE MOMENTO DE TRANSPORTE, FOI UTILIZADO O PONTO MÉDIO ENTRE TODAS AS RUAS

ASSUNTO: PROJETO DE PAVIMENTAÇÃO - DMT DE MOBILIZAÇÃO E DESMOBILIZAÇÃO		PREFEITURA MUNICIPAL DE TORIXORÉU - MT		
LEGENDA:	DATA DA ENTREGA: NOVENBRO/2022			OBRA: PROJETO DE PAVIMENTAÇÃO ASFÁLTICA
	REVISÃO: R002 - DEZEMBRO/2022			PROPRIETÁRIO: PREFEITURA MUNICIPAL DE TORIXOREU - MT CNPJ: 03.503.646/0001-80
	ESCALA: SEM ESCALA	DESENHO: Igor Nascimento Xavier LOCAL: RUAS DIVERSAS		
			FOLHA Nº PV-07	

DMT BOTA FORA



BOTA FORA

Coordenada Geográficas:

Latitude: 16°12'07.00\"S
 Longitude: 52°33'15.00\"O

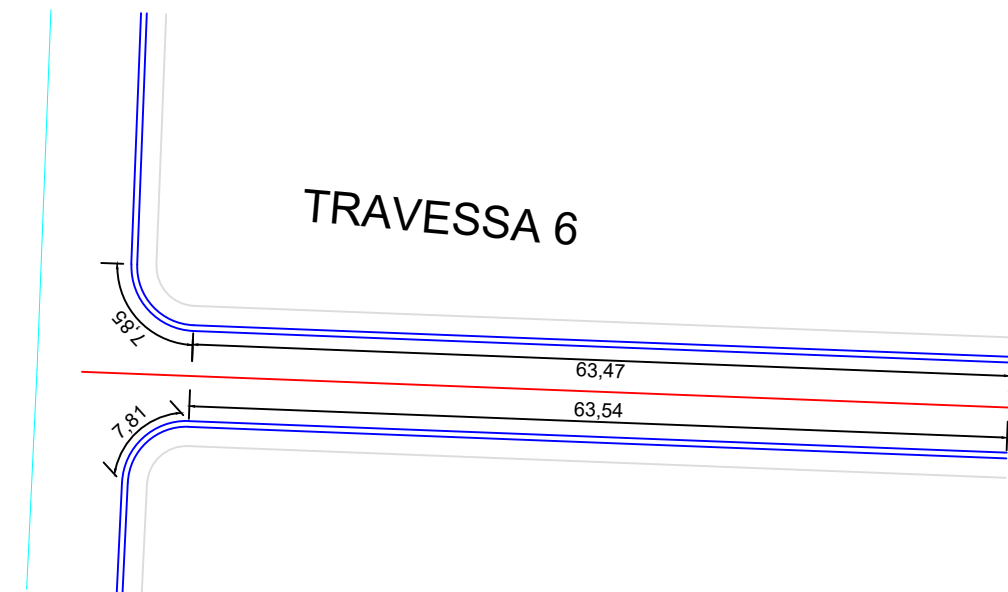
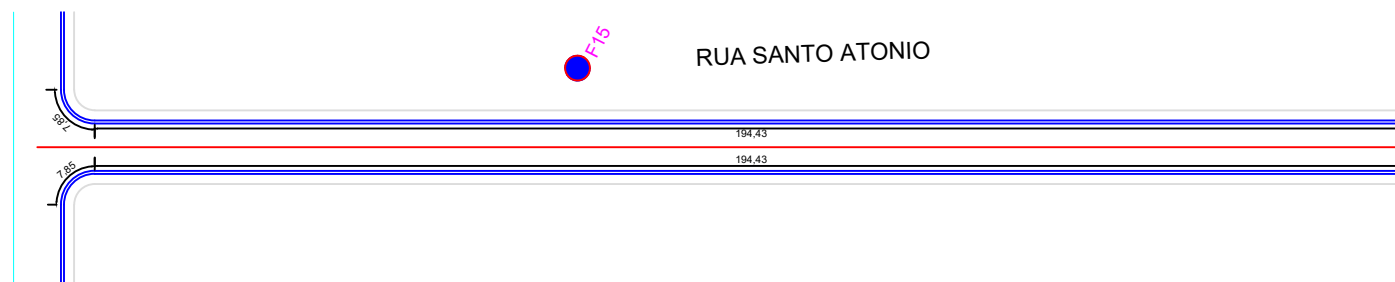

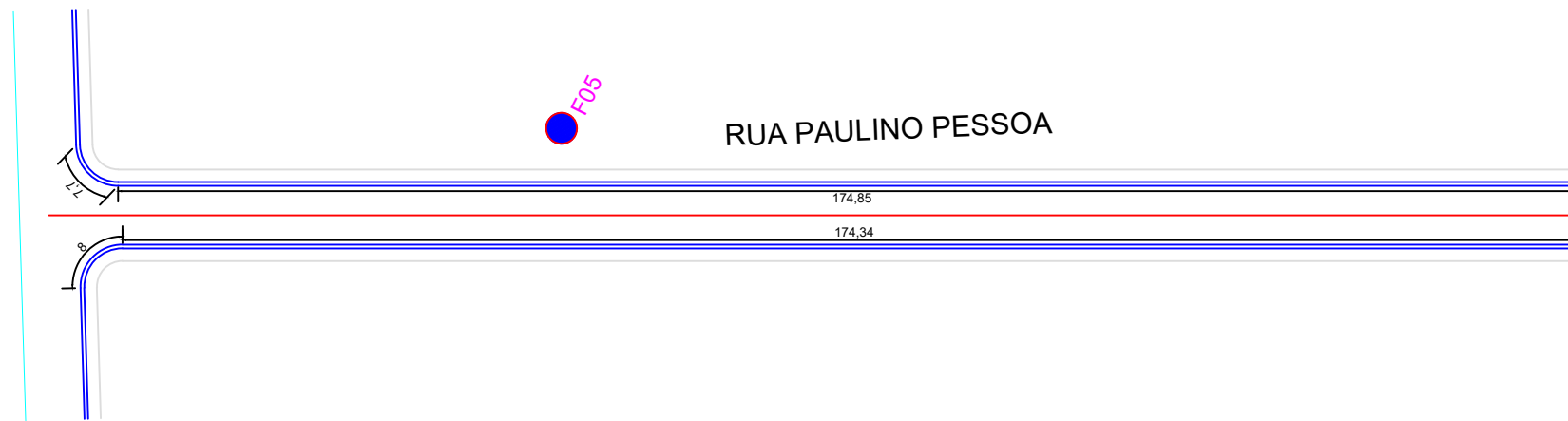
Distância do Trecho:
 2,00 Km, sendo:
 2,00 Km de Trecho Pavimentado
 0,00 Km de Trecho não Pavimentado

OBS: PARA O CÁLCULO DE MOMENTO DE TRANSPORTE, FOI UTILIZADO O PONTO MÉDIO ENTRE TODAS AS RUAS

ASSUNTO: PROJETO DE PAVIMENTAÇÃO - DMT BOTA FORA		PREFEITURA MUNICIPAL DE TORIXORÉU - MT		FOLHA Nº PV-08
LEGENDA:	DATA DA ENTREGA: NOVENBRO/2022			
	REVISÃO: R002 - DEZEMBRO/2022	PROPRIETÁRIO: PREFEITURA MUNICIPAL DE TORIXOREU - MT CNPJ: 03.503.646/0001-80		
	ESCALA: SEM ESCALA	DESENHO: Igor Nascimento Xavier LOCAL: RUAS DIVERSAS		



**PROJETO DE DRENAGEM SUPERFICIAL
MEIO FIO E SARJETA**



ASSUNTO: IMPLANTAÇÃO MEIO FIO E SARJETA

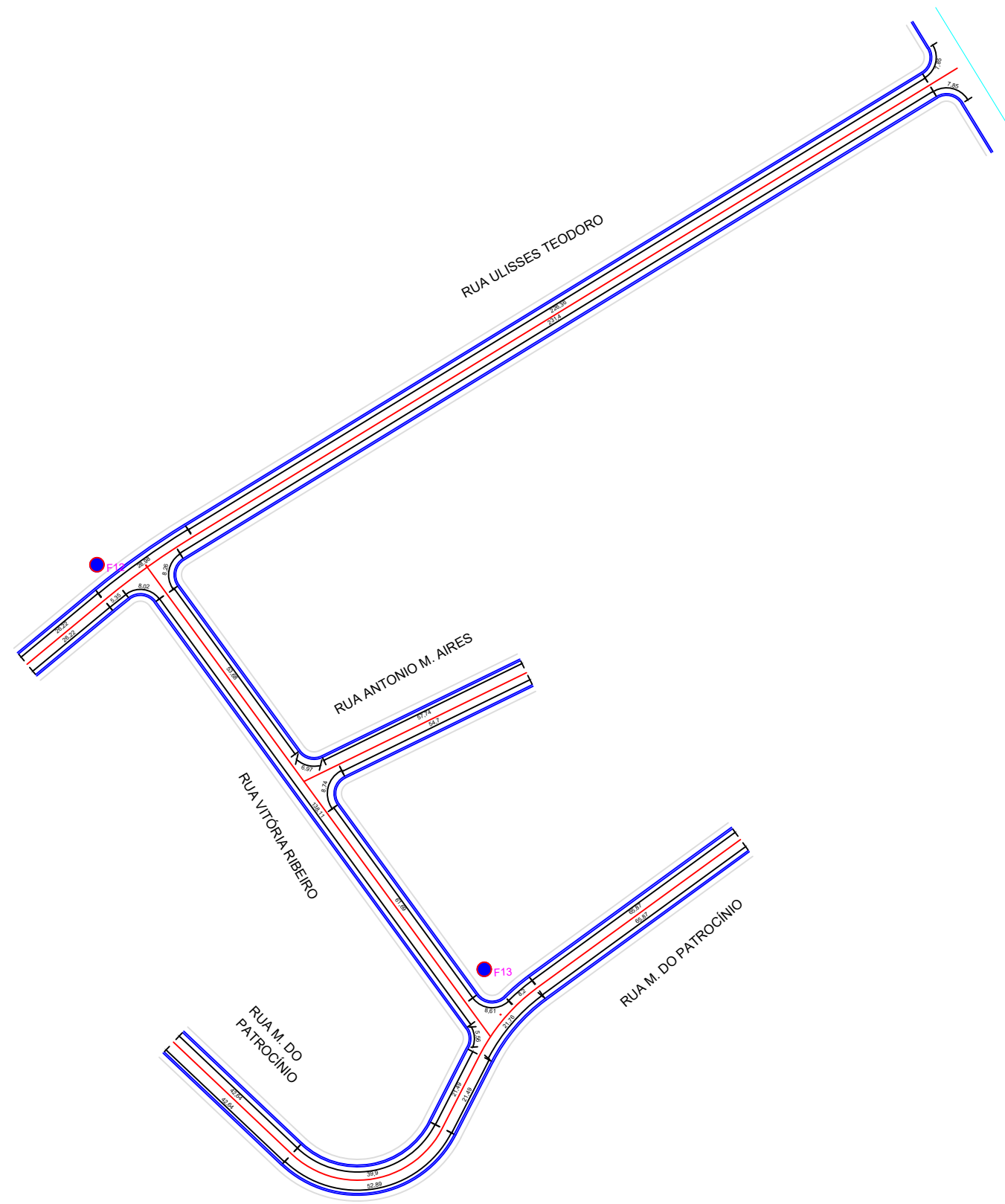
LEGENDA:

DATA DA ENTREGA: ABRIL/2022
REVISÃO: R002 - DEZEMBRO/2022
ESCALA: SEM ESCALA

DESENHO: Igor Nascimento Xavier


PREFEITURA MUNICIPAL DE TORIXORÉU - MT

OBRA: PROJETO DE PAVIMENTAÇÃO ASFÁLTICA
PROPRIETÁRIO: PREFEITURA MUNICIPAL DE TORIXOREU - MT
CNPJ: 03.503.646/0001-80
LOCAL: RUAS DIVERSAS




ASSUNTO: IMPLANTAÇÃO MEIO FIO E SARJETA		PREFEITURA MUNICIPAL DE TORIXORÉU - MT		
LEGENDA:	DATA DA ENTREGA: ABRIL/2022	DESENHO: Igor Nascimento Xavier	OBRA: PROJETO DE PAVIMENTAÇÃO ASFÁLTICA	FOLHA Nº DRES-02
	REVISÃO: R002 - DEZEMBRO/2022		PROPRIETÁRIO: PREFEITURA MUNICIPAL DE TORIXOREU - MT	
	ESCALA: SEM ESCALA		CNPJ: 03.503.646/0001-80	
			LOCAL: RUAS DIVERSAS	

RUA CASTRO ALVES

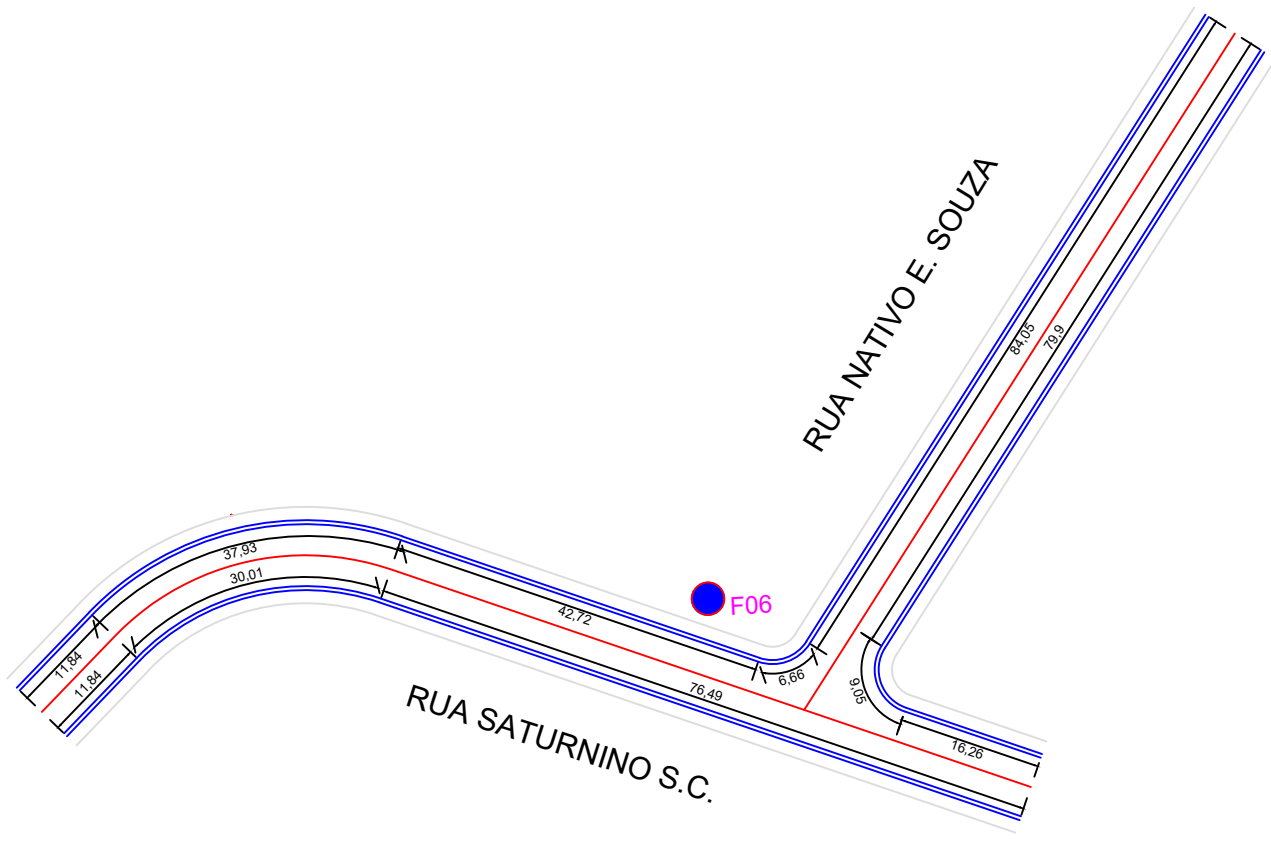


F10

RUA CARAJÁS



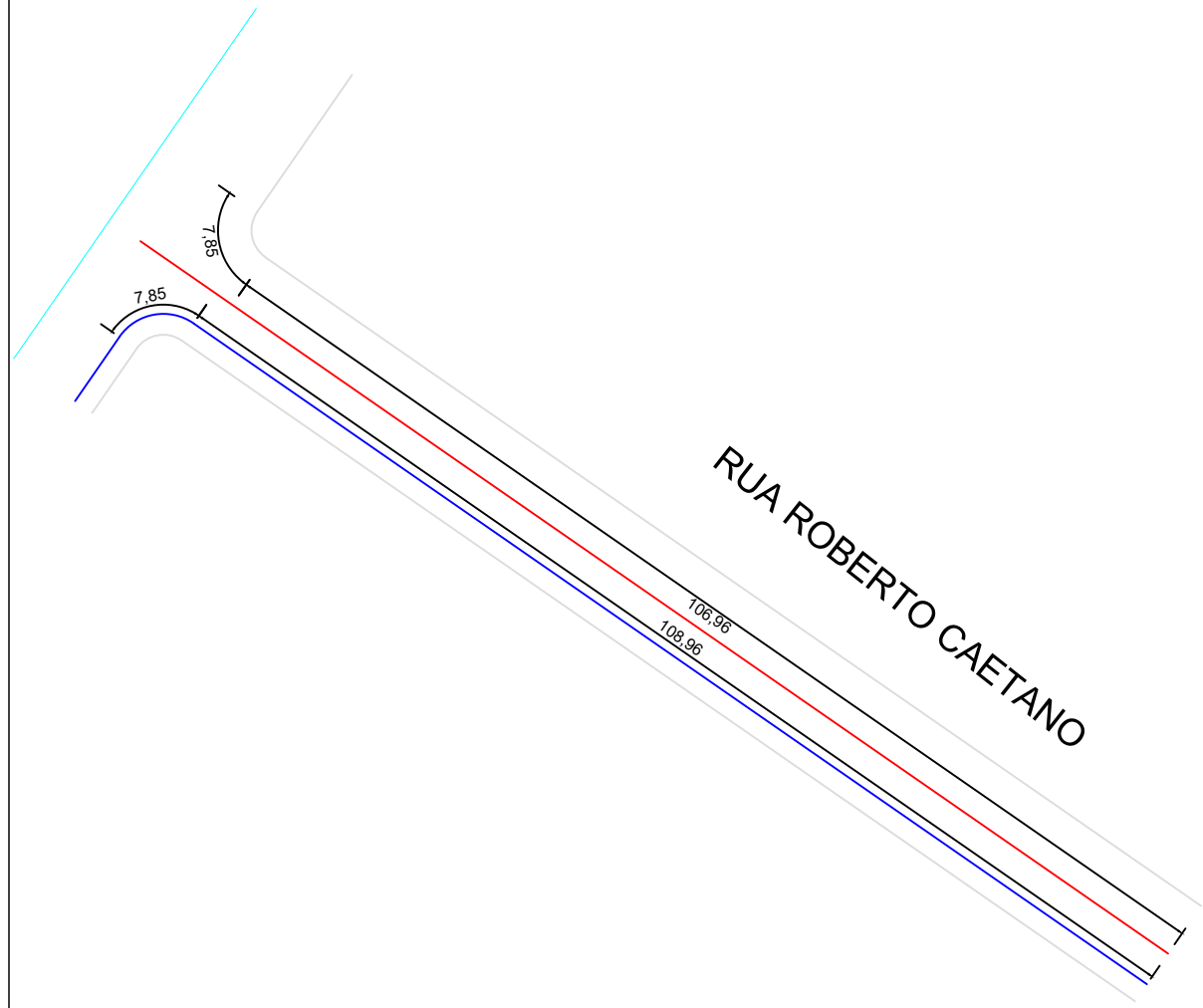
RUA NATIVO E. SOUZA



RUA SATURNINO S.C.

F06

RUA ROBERTO CAETANO




ASSUNTO: IMPLANTAÇÃO MEIO FIO E SARJETA	
LEGENDA:	DATA DA ENTREGA: ABRIL/2022
	REVISÃO: R002 - DEZEMBRO/2022
	ESCALA: SEM ESCALA

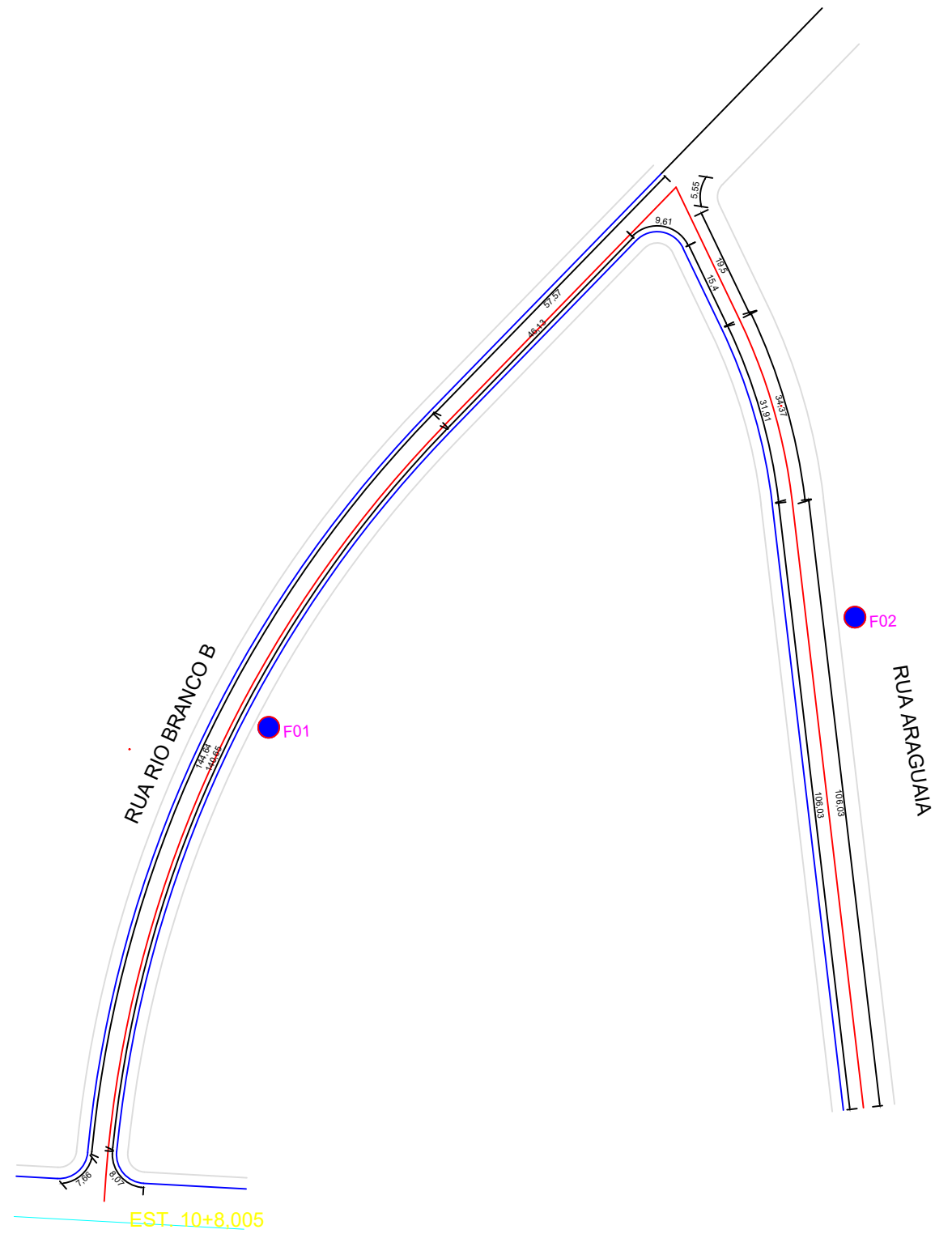
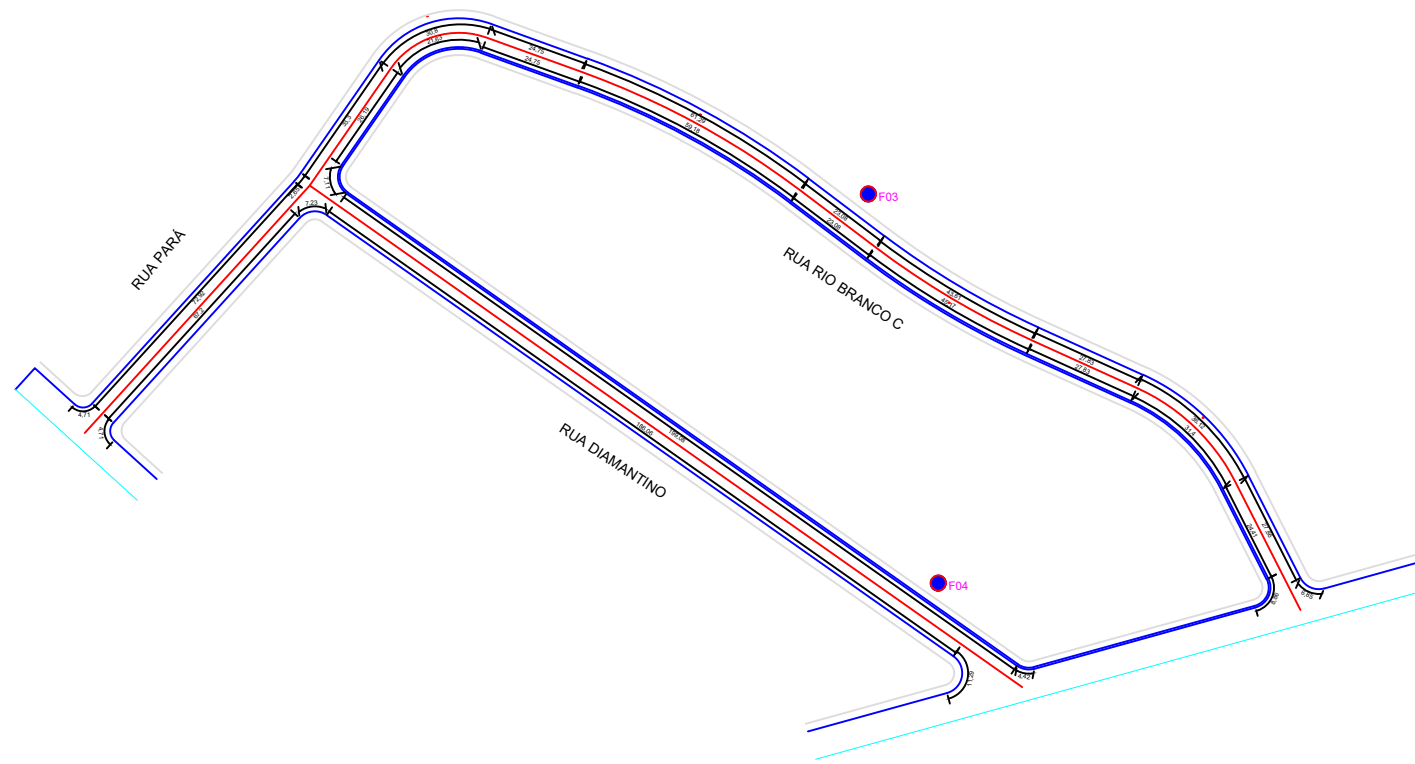
DESENHO: Igor Nascimento Xavier
--

PREFEITURA MUNICIPAL DE TORIXORÉU - MT	
OBRA:	PROJETO DE PAVIMENTAÇÃO ASFÁLTICA
PROPRIETÁRIO:	PREFEITURA MUNICIPAL DE TORIXOREU - MT
CNPJ:	03.503.646/0001-80
LOCAL:	RUAS DIVERSAS

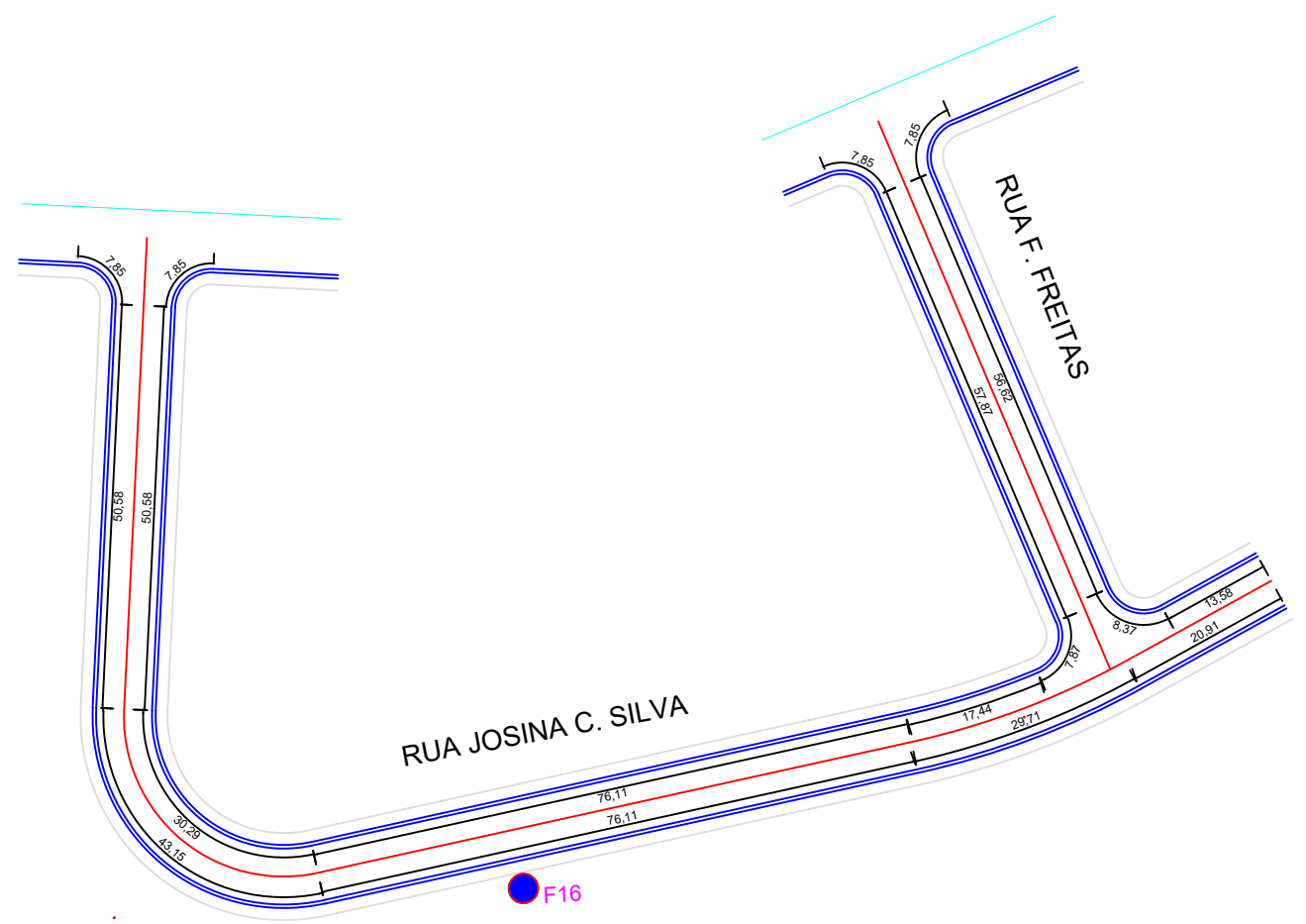
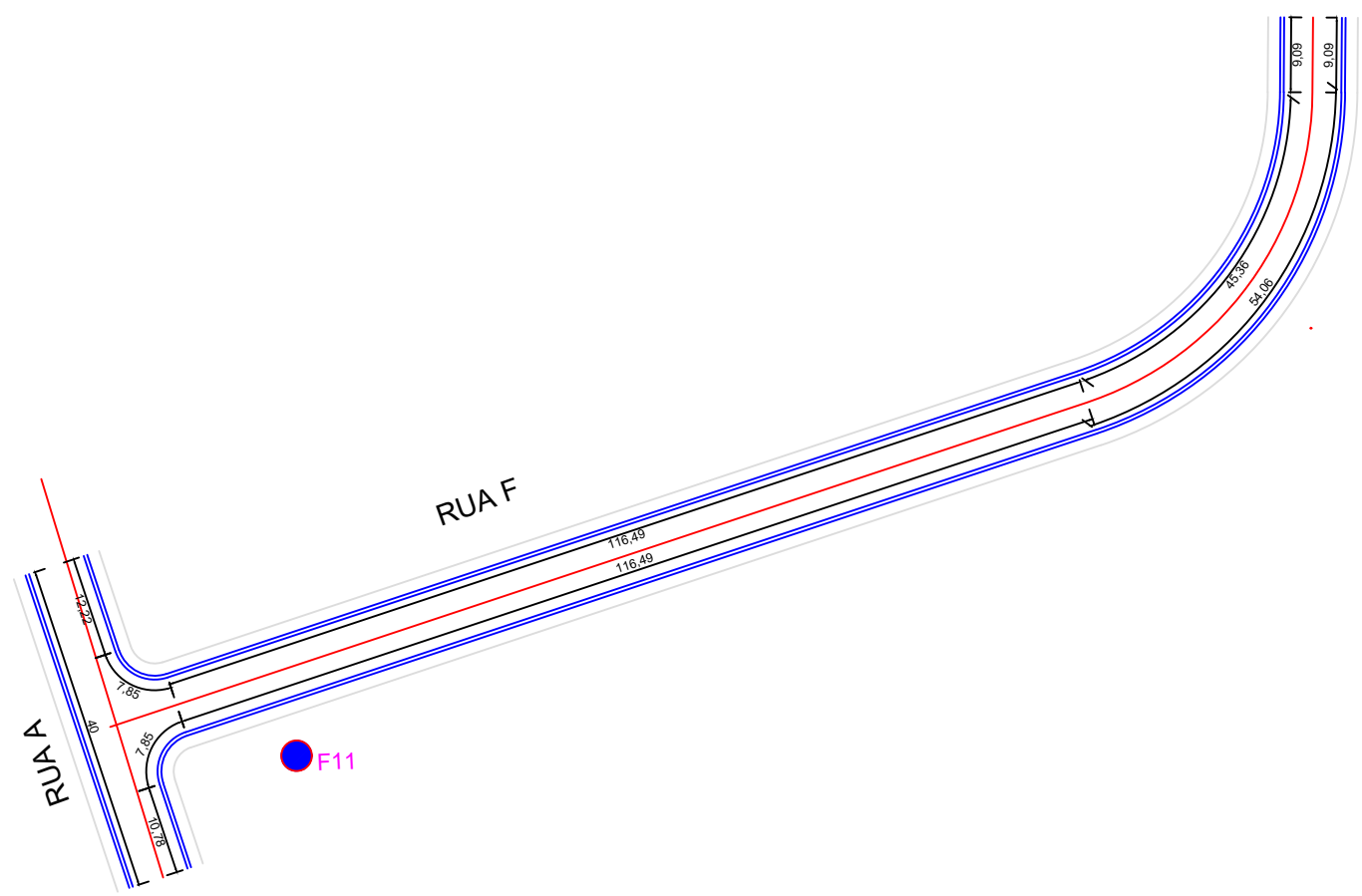
FOLHA Nº
DRES-03



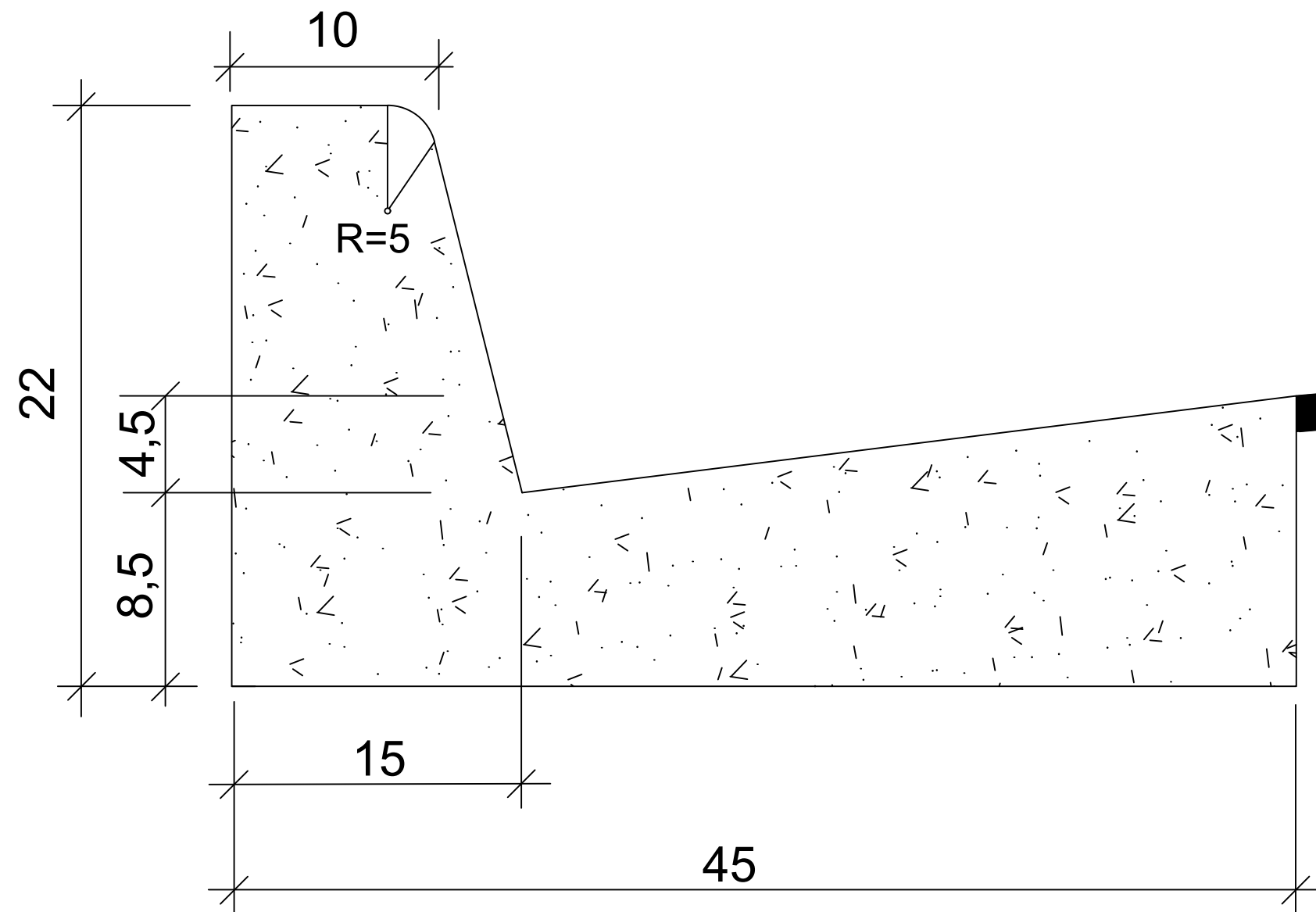
ASSUNTO: IMPLANTAÇÃO MEIO FIO E SARJETA		PREFEITURA MUNICIPAL DE TORIXORÉU - MT	
LEGENDA:	DATA DA ENTREGA: ABRIL/2022	OBRA: PROJETO DE PAVIMENTAÇÃO ASFÁLTICA	FOLHA Nº DRES-04
	REVISÃO: R002 - DEZEMBRO/2022	PROPRIETÁRIO: PREFEITURA MUNICIPAL DE TORIXOREU - MT CNPJ: 03.503.646/0001-80	
	ESCALA: SEM ESCALA	DESENHO: Igor Nascimento Xavier LOCAL: RUAS DIVERSAS	



ASSUNTO: IMPLANTAÇÃO MEIO FIO E SARJETA		PREFEITURA MUNICIPAL DE TORIXORÉU - MT		FOLHA Nº DRES-05	
LEGENDA:	DATA DA ENTREGA: ABRIL/2022				OBRA: PROJETO DE PAVIMENTAÇÃO ASFÁLTICA
	REVISÃO: R002 - DEZEMBRO/2022				PROPRIETÁRIO: PREFEITURA MUNICIPAL DE TORIXOREU - MT CNPJ: 03.503.646/0001-80
ESCALA: SEM ESCALA	DESENHO: Igor Nascimento Xavier	LOCAL: RUAS DIVERSAS			



ASSUNTO: IMPLANTAÇÃO MEIO FIO E SARJETA		PREFEITURA MUNICIPAL DE TORIXORÉU - MT		FOLHA Nº DRES-06	
LEGENDA:	DATA DA ENTREGA: ABRIL/2022				OBRA: PROJETO DE PAVIMENTAÇÃO ASFÁLTICA
	REVISÃO: R002 - DEZEMBRO/2022				PROPRIETÁRIO: PREFEITURA MUNICIPAL DE TORIXOREU - MT CNPJ: 03.503.646/0001-80
ESCALA: SEM ESCALA	DESENHO: Igor Nascimento Xavier	LOCAL: RUAS DIVERSAS			



PAVIMENTO

CONSUMO MÉDIO	
AREIA MÉDIA	0.015m³/m
CONCRETO USINADO	0.063m³/m
ARGAMASSA	0.003m³/m

OBSERVAÇÕES

1-Dimensões em Cm

2-Em geral os meio fios serão moldados "in loco" por extrusão (formas deslizantes)

3-As quantidades de formas indicadas aplicam-se ao caso de meios-fios moldados "in loco" por processo convencional.

DETALHE DO MEIO FIO E SARJETA

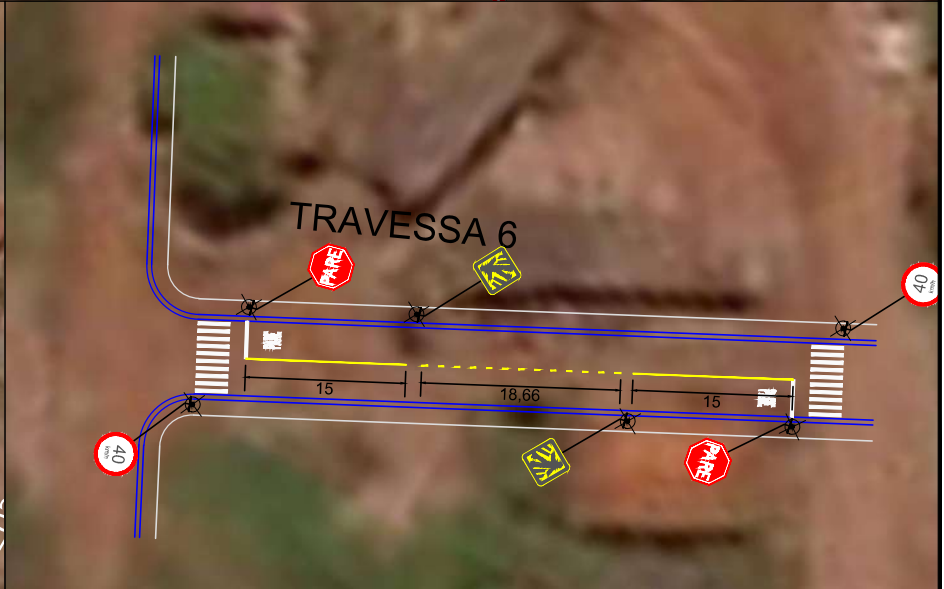

ASSUNTO: PROJETO DE PAVIMENTAÇÃO - DMT DE MOBILIZAÇÃO E DESMOBILIZAÇÃO		PREFEITURA MUNICIPAL DE TORIXORÉU - MT		
LEGENDA:	DATA DA ENTREGA: ABRIL/2022			
	REVISÃO: R002 - DEZEMBRO/2022	PROPRIETÁRIO: PREFEITURA MUNICIPAL DE TORIXOREU - MT		
	ESCALA: SEM ESCALA	DESENHO: Igor Nascimento Xavier	CNPJ: 03.503.646/0001-80	
		LOCAL: RUAS DIVERSAS	FOLHA Nº DRES-07	



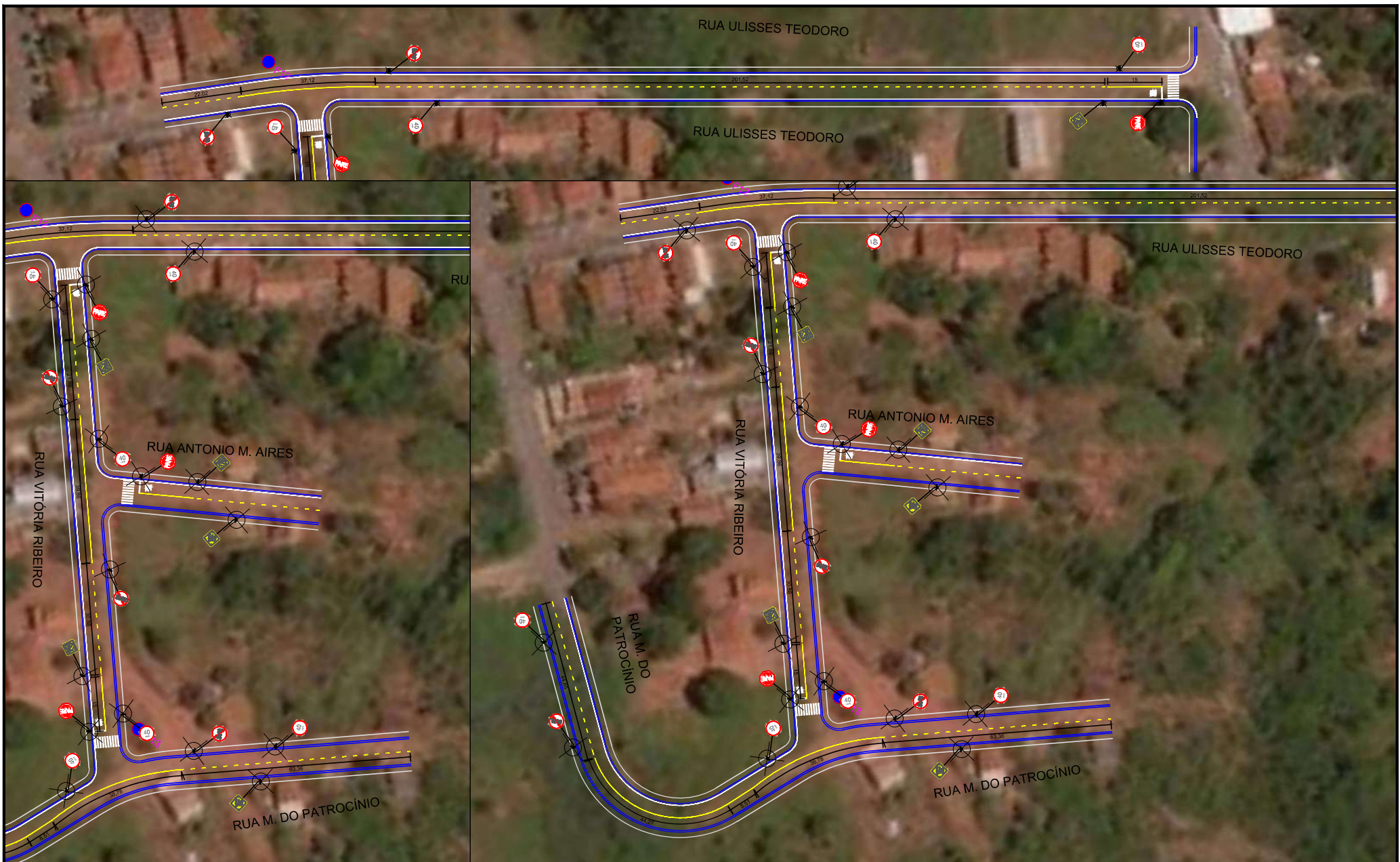
IGOR
NASCIMENTO
XAVIER:06174
849104

Assinado de forma
digital por IGOR
NASCIMENTO
XAVIER:06174849104
Dados: 2023.08.21
12:32:24 -04'00'

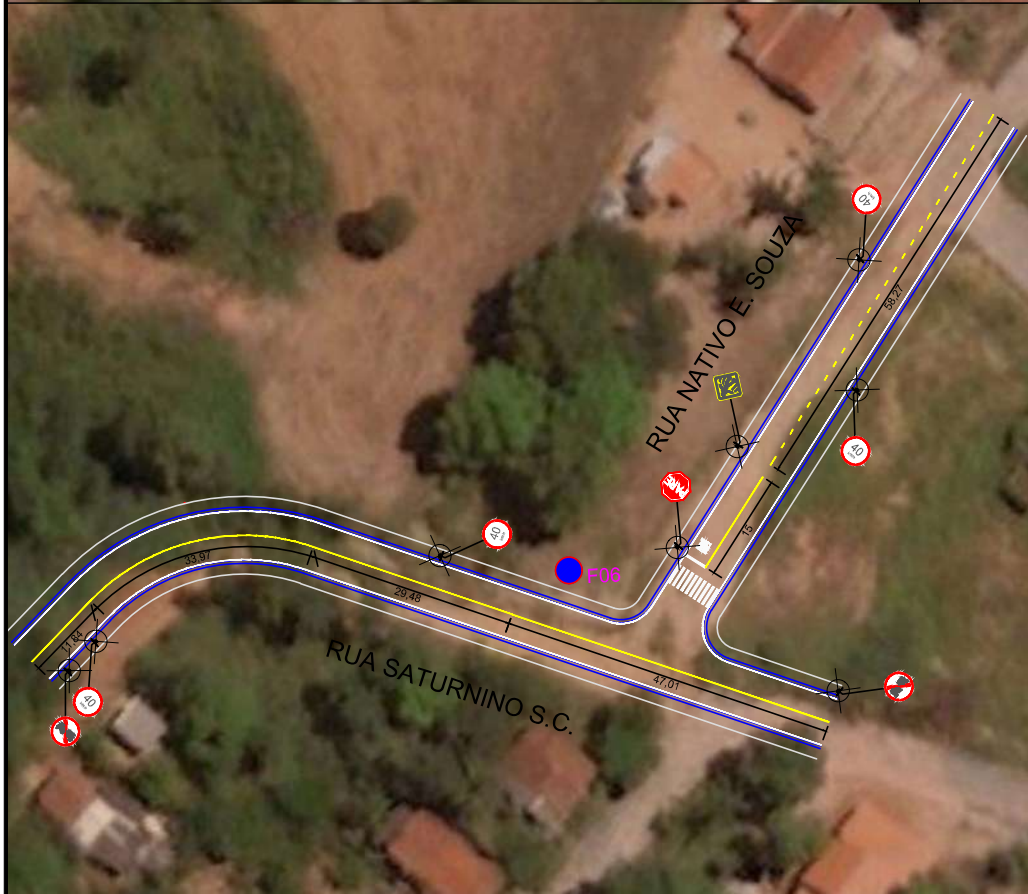
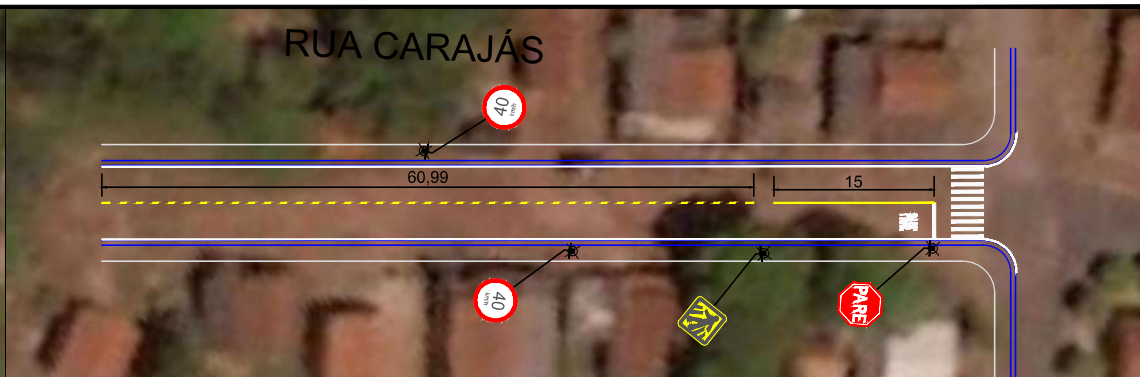
SINALIZAÇÃO VERTICAL E HORIZONTAL



ASSUNTO: SINALIZAÇÃO HORIZONTAL E VERTICAL		PREFEITURA MUNICIPAL DE TORIXORÉU - MT		
LEGENDA:	DATA DA ENTREGA: AGOSTO/2023			OBRA: PROJETO DE PAVIMENTAÇÃO ASFÁLTICA
	REVISÃO: R005 - AGOSTO/2023			PROPRIETÁRIO: PREFEITURA MUNICIPAL DE TORIXOREU - MT CNPJ: 03.503.646/0001-80
ESCALA: SEM ESCALA	DESENHO: Igor Nascimento Xavier	LOCAL: RUAS DIVERSAS	FOLHA Nº SIN-01	



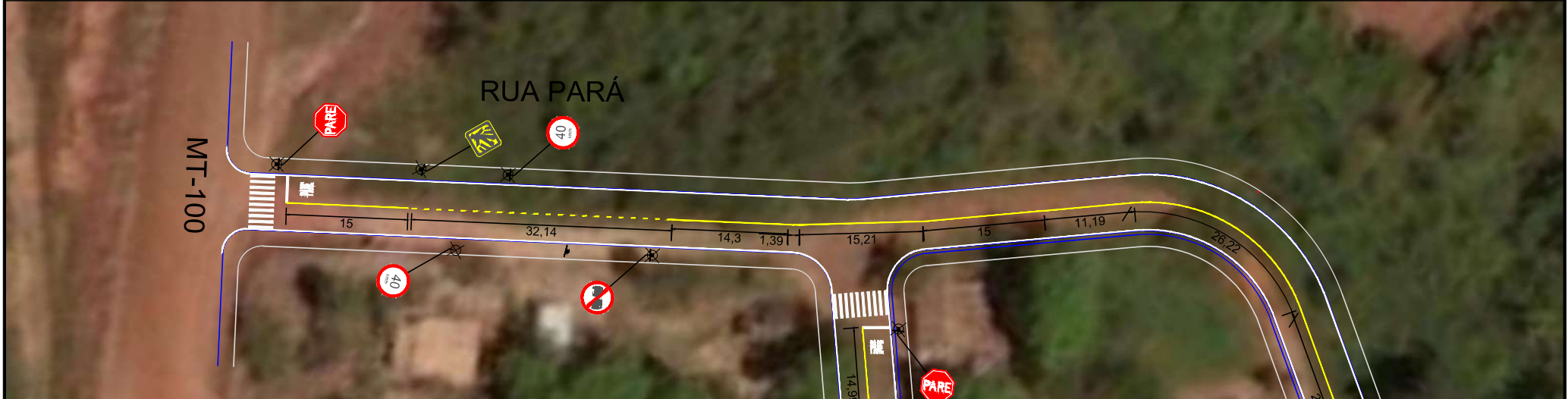
ASSUNTO: SINALIZAÇÃO HORIZONTAL E VERTICAL		PREFEITURA MUNICIPAL DE TORIXORÉU - MT		
LEGENDA:	DATA DA ENTREGA: AGOSTO/2023			OBRA: PROJETO DE PAVIMENTAÇÃO ASFÁLTICA
	REVISÃO: R005 - AGOSTO/2023			PROPRIETÁRIO: PREFEITURA MUNICIPAL DE TORIXOREU - MT
	ESCALA: SEM ESCALA	CNPJ: 03.503.646/0001-80		
DESENHO: Igor Nascimento Xavier		LOCAL: RUAS DIVERSAS	FOLHA Nº SIN-02	



ASSUNTO: SINALIZAÇÃO HORIZONTAL E VERTICAL		PREFEITURA MUNICIPAL DE TORIXORÉU - MT		
LEGENDA:	DATA DA ENTREGA: AGOSTO/2023			OBRA: PROJETO DE PAVIMENTAÇÃO ASFÁLTICA
	REVISÃO: R005 - AGOSTO/2023			PROPRIETÁRIO: PREFEITURA MUNICIPAL DE TORIXOREU - MT CNPJ: 03.503.646/0001-80
ESCALA: SEM ESCALA	DESENHO: Igor Nascimento Xavier	LOCAL: RUAS DIVERSAS	FOLHA Nº SIN-03	



ASSUNTO: SINALIZAÇÃO HORIZONTAL E VERTICAL		PREFEITURA MUNICIPAL DE TORIXORÉU - MT		
LEGENDA:	DATA DA ENTREGA: AGOSTO/2023			OBRA: PROJETO DE PAVIMENTAÇÃO ASFÁLTICA
	REVISÃO: R005 - AGOSTO/2023			PROPRIETÁRIO: PREFEITURA MUNICIPAL DE TORIXOREU - MT CNPJ: 03.503.646/0001-80
ESCALA: SEM ESCALA	DESENHO: Igor Nascimento Xavier	LOCAL: RUAS DIVERSAS	FOLHA Nº SIN-04	



ASSUNTO: SINALIZAÇÃO HORIZONTAL E VERTICAL		PREFEITURA MUNICIPAL DE TORIXORÉU - MT	
LEGENDA:	DATA DA ENTREGA: AGOSTO/2023	OBRA: PROJETO DE PAVIMENTAÇÃO ASFÁLTICA	
	REVISÃO: R005 - AGOSTO/2023	PROPRIETÁRIO: PREFEITURA MUNICIPAL DE TORIXOREU - MT	
	ESCALA: SEM ESCALA	CNPJ: 03.503.646/0001-80	
	DESENHO: Igor Nascimento Xavier	LOCAL: RUAS DIVERSAS	FOLHA Nº SIN-05




© 2022 Microsoft Corporation © 2022

ASSUNTO: SINALIZAÇÃO HORIZONTAL E VERTICAL		PREFEITURA MUNICIPAL DE TORIXORÉU - MT		
LEGENDA:	DATA DA ENTREGA: AGOSTO/2023			OBRA: PROJETO DE PAVIMENTAÇÃO ASFÁLTICA
	REVISÃO: R005 - AGOSTO/2023			PROPRIETÁRIO: PREFEITURA MUNICIPAL DE TORIXOREU - MT CNPJ: 03.503.646/0001-80
ESCALA: SEM ESCALA	DESENHO: Igor Nascimento Xavier	LOCAL: RUAS DIVERSAS	FOLHA Nº SIN-06	



ASSUNTO: SINALIZAÇÃO HORIZONTAL E VERTICAL		PREFEITURA MUNICIPAL DE TORIXORÉU - MT	
LEGENDA:	DATA DA ENTREGA: AGOSTO/2023	OBRA: PROJETO DE PAVIMENTAÇÃO ASFÁLTICA	
	REVISÃO: R005 - AGOSTO/2023	PROPRIETÁRIO: PREFEITURA MUNICIPAL DE TORIXOREU - MT CNPJ: 03.503.646/0001-80	
	ESCALA: SEM ESCALA	DESENHO: Igor Nascimento Xavier	LOCAL: RUAS DIVERSAS
			FOLHA Nº SIN-07



ASSUNTO: SINALIZAÇÃO HORIZONTAL E VERTICAL		PREFEITURA MUNICIPAL DE TORIXORÉU - MT		
LEGENDA:	DATA DA ENTREGA: AGOSTO/2023			OBRA: PROJETO DE PAVIMENTAÇÃO ASFÁLTICA
	REVISÃO: R005 - AGOSTO/2023			PROPRIETÁRIO: PREFEITURA MUNICIPAL DE TORIXOREU - MT CNPJ: 03.503.646/0001-80
ESCALA: SEM ESCALA	DESENHO: Igor Nascimento Xavier	LOCAL: RUAS DIVERSAS	FOLHA Nº SIN-08	

R- 25a Vire à esquerda



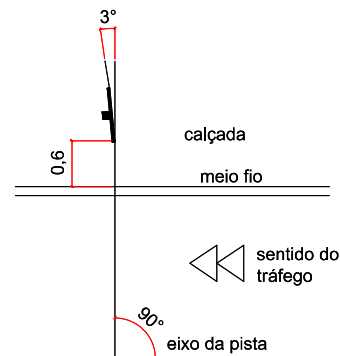
CORES

Fundo: Branco Refletivo
 Orla: Vermelho Refletivo
 Algarismo: Preto
 Legenda: Preta
 Verso: Preto Fosco

DIMENSÕES

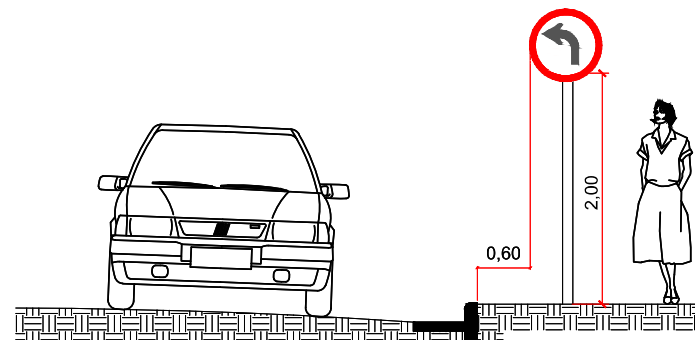
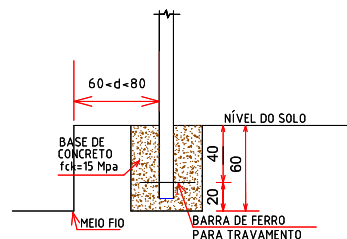
Diâmetro: 600 mm
 Orla: 50 mm
 Algarismo (40): 200 mm
 Letra (Km/h): 44 mm

As placas devem fazer ângulo de 93° com o sentido do tráfego



PLANTA DE TOPO

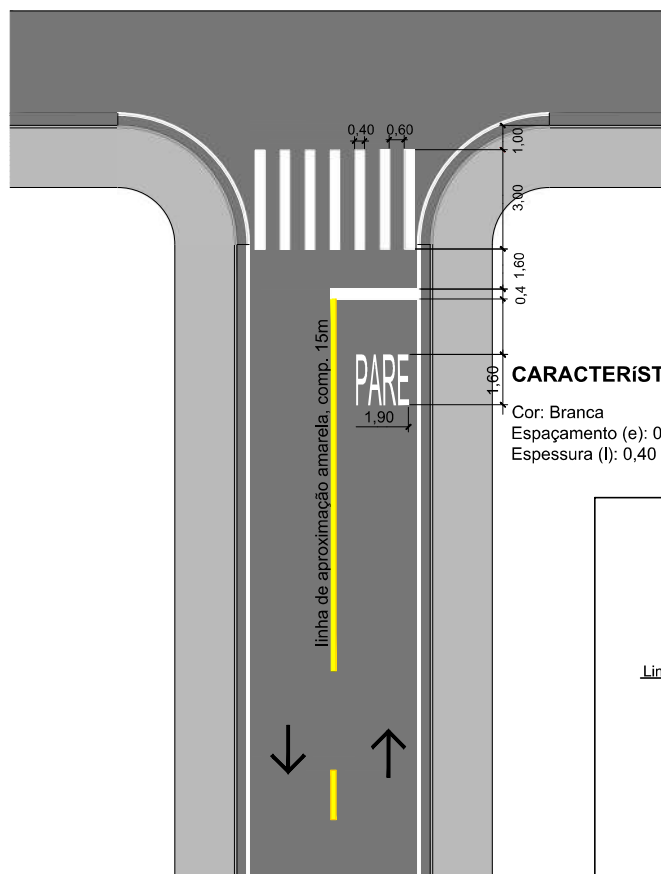
Fundação das Placas Verticais



VISTA FRONTAL

ASSUNTO: SINALIZAÇÃO HORIZONTAL E VERTICAL		PREFEITURA MUNICIPAL DE TORIXORÉU - MT	
LEGENDA:	DATA DA ENTREGA: AGOSTO/2023		
	REVISÃO: R005 - AGOSTO/2023	PROPRIETÁRIO: PREFEITURA MUNICIPAL DE TORIXOREU - MT CNPJ: 03.503.646/0001-80	
	ESCALA: SEM ESCALA	DESENHO: Igor Nascimento Xavier LOCAL: RUAS DIVERSAS	
			FOLHA Nº SIN-09

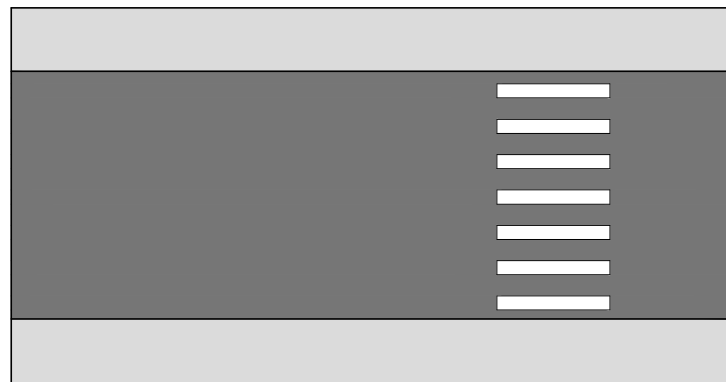
Faixa de Pedestres



CARACTERÍSTICAS

Cor: Branca
 Espaçamento (e): 0,60 m
 Espessura (l): 0,40 m

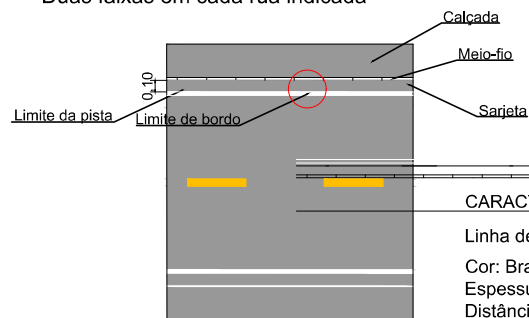
Faixa de Pedestre



CARACTERÍSTICAS

Cor: Branco

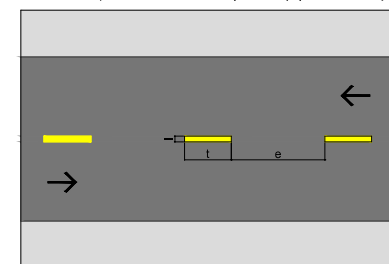
Linha de Bordo (LBO) Duas faixas em cada rua indicada



CARACTERÍSTICAS

Linha de Bordo (LBO)
 Cor: Branco
 Espessura: 0,10 m
 Distância da Sarjeta: 0,10 m

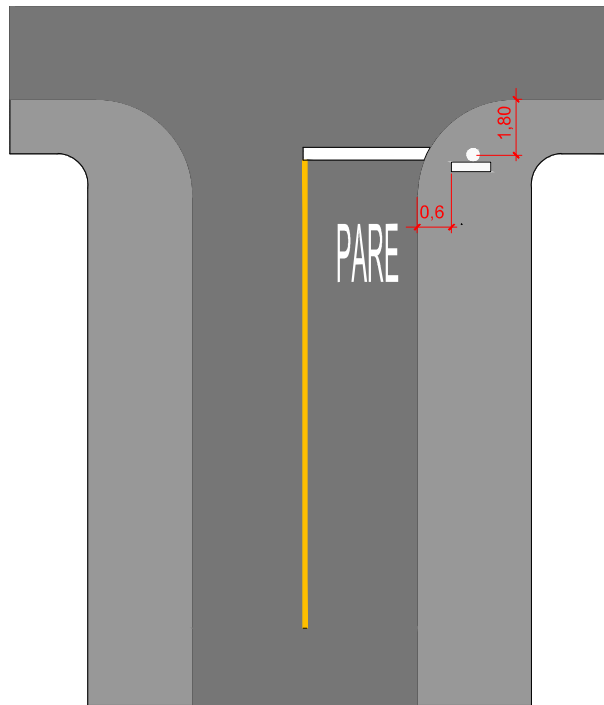
Linha Simples Seccionada (LFO-2) (sentidos opostos)



CARACTERÍSTICAS

Cor: Amarelo
 Traço (t): 2,00 m
 Espaçamento (e): 4,00 m
 Espessura (l): 0,10 m
 Cadência (t:e): 1:2

ASSUNTO: SINALIZAÇÃO HORIZONTAL E VERTICAL		PREFEITURA MUNICIPAL DE TORIXORÉU - MT		
LEGENDA:	DATA DA ENTREGA: AGOSTO/2023			OBRA: PROJETO DE PAVIMENTAÇÃO ASFÁLTICA
	REVISÃO: R005 - AGOSTO/2023			PROPRIETÁRIO: PREFEITURA MUNICIPAL DE TORIXOREU - MT CNPJ: 03.503.646/0001-80
ESCALA: SEM ESCALA	DESENHO: Igor Nascimento Xavier	LOCAL: RUAS DIVERSAS	FOLHA Nº SIN-10	



R-1 Parada Obrigatória



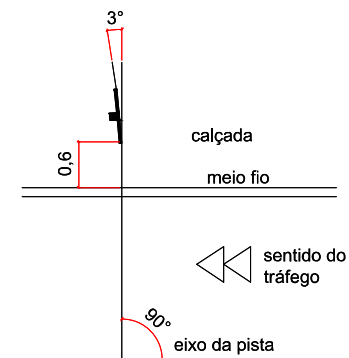
CORES

Fundo: Vermelho Refletivo
 Orla Interna: Branco Refletivo
 Orla Externa: Vermelho Refletivo
 Letras: Branco Refletivo
 Verso: Preto Fosco

DIMENSÕES

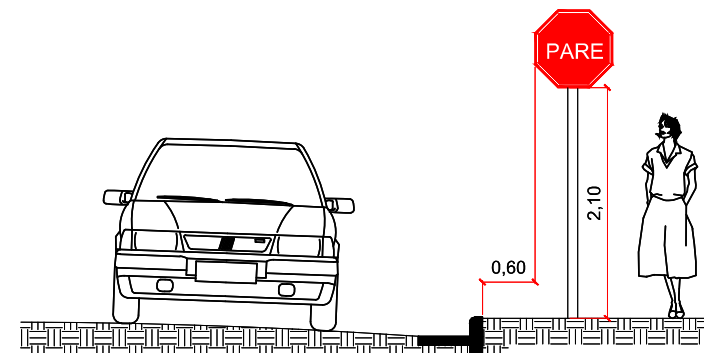
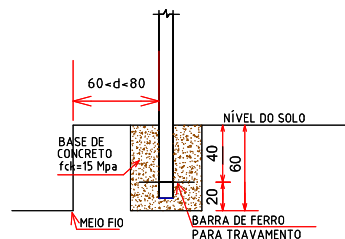
Lado: 331 mm
 Orla Interna: 20 mm
 Orla Externa: 10 mm
 Altura da Letra: 101 mm

As placas devem fazer ângulo de 93° com o sentido do tráfego



PLANTA DE TOPO

Fundação das Placas Verticais



VISTA FRONTAL

ASSUNTO: SINALIZAÇÃO HORIZONTAL E VERTICAL		PREFEITURA MUNICIPAL DE TORIXORÉU - MT	
LEGENDA:	DATA DA ENTREGA: AGOSTO/2023		
	REVISÃO: R005 - AGOSTO/2023	PROPRIETÁRIO: PREFEITURA MUNICIPAL DE TORIXOREU - MT CNPJ: 03.503.646/0001-80	
	ESCALA: SEM ESCALA	DESENHO: Igor Nascimento Xavier	LOCAL: RUAS DIVERSAS
			FOLHA Nº SIN-11

R-19.a Velocidade Máxima Permitida



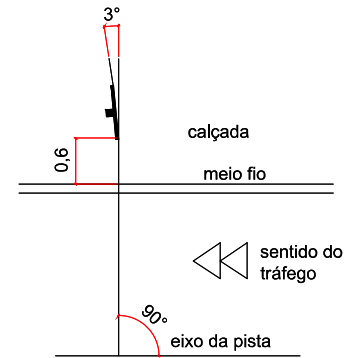
CORES

Fundo: Branco Refletivo
 Orla: Vermelho Refletivo
 Algarismo: Preto
 Legenda: Preta
 Verso: Preto Fosco

DIMENSÕES

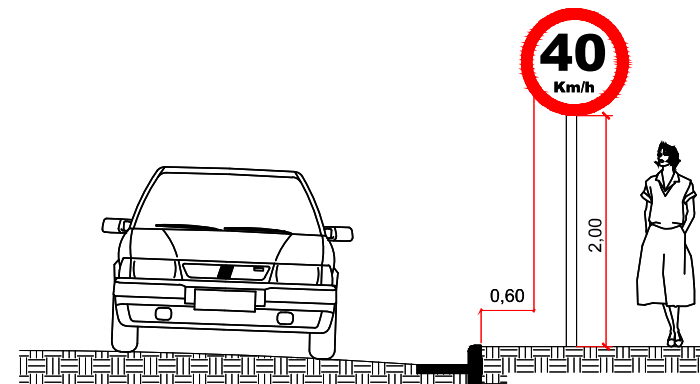
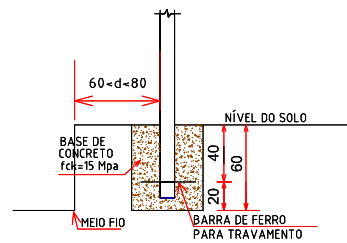
Diâmetro: 600 mm
 Orla: 50 mm
 Algarismo (40): 200 mm
 Letra (Km/h): 44 mm

As placas devem fazer ângulo de 93° com o sentido do tráfego



PLANTA DE TOPO

Fundação das Placas Verticais



VISTA FRONTAL

ASSUNTO: SINALIZAÇÃO HORIZONTAL E VERTICAL		PREFEITURA MUNICIPAL DE TORIXORÉU - MT	
LEGENDA:	DATA DA ENTREGA: AGOSTO/2023		
	REVISÃO: R005 - AGOSTO/2023	PROPRIETÁRIO: PREFEITURA MUNICIPAL DE TORIXOREU - MT CNPJ: 03.503.646/0001-80	
	ESCALA: SEM ESCALA	DESENHO: Igor Nascimento Xavier	LOCAL: RUAS DIVERSAS
			FOLHA Nº SIN-12

A-32b Passagem Sinalizada de Pedestres



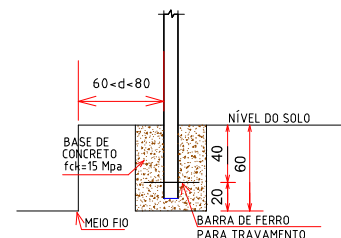
CORES

Fundo: Amarelo
 Orla Externa: Amarelo
 Orla Interna: Preto
 Símbolo: Preto
 Verso: Preto Fosco

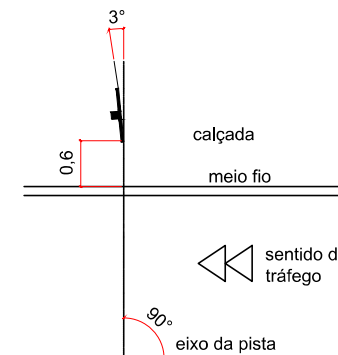
DIMENSÕES

Lado: 600 mm
 Orla Interna: 18 mm
 Orla Externa: 09 mm

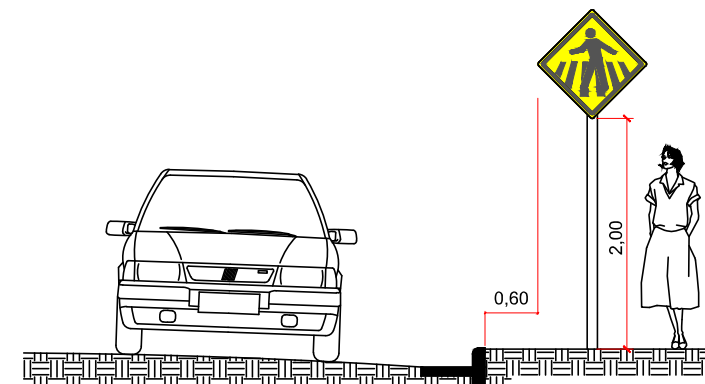
Fundação das Placas Verticais



As placas devem fazer ângulo de 93° com o sentido do tráfego



PLANTA DE TOPO



VISTA FRONTAL

ASSUNTO: SINALIZAÇÃO HORIZONTAL E VERTICAL		PREFEITURA MUNICIPAL DE TORIXORÉU - MT	
LEGENDA:	DATA DA ENTREGA: AGOSTO/2023	OBRA: PROJETO DE PAVIMENTAÇÃO ASFÁLTICA	
	REVISÃO: R005 - AGOSTO/2023	PROPRIETÁRIO: PREFEITURA MUNICIPAL DE TORIXOREU - MT CNPJ: 03.503.646/0001-80	
	ESCALA: SEM ESCALA	DESENHO: Igor Nascimento Xavier LOCAL: RUAS DIVERSAS	
		FOLHA Nº SIN-13	

A-45 Rua sem saída



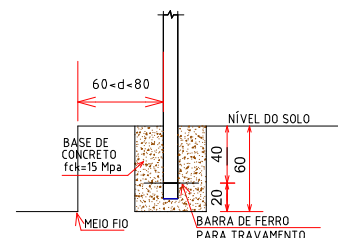
CORES

Fundo: Amarelo
 Orla Externa: Amarelo
 Orla Interna: Preto
 Símbolo: Preto
 Verso: Preto Fosco

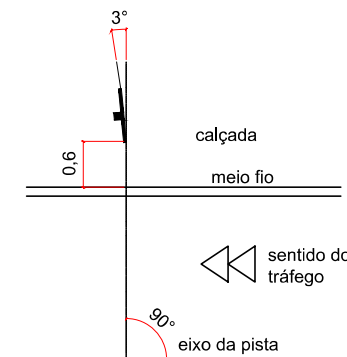
DIMENSÕES

Lado: 600 mm
 Orla Interna: 18 mm
 Orla Externa: 09 mm

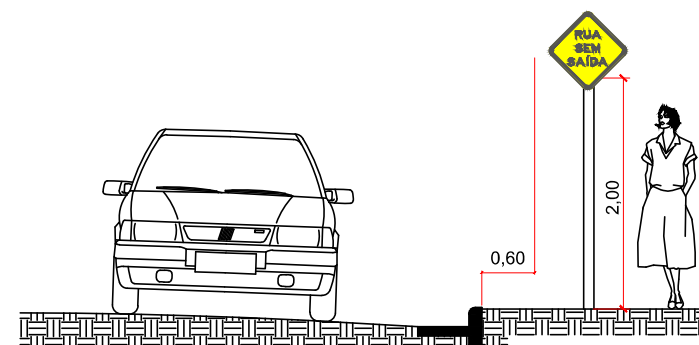
Fundação das Placas Verticais



As placas devem fazer ângulo de 93° com o sentido do tráfego



PLANTA DE TOPO



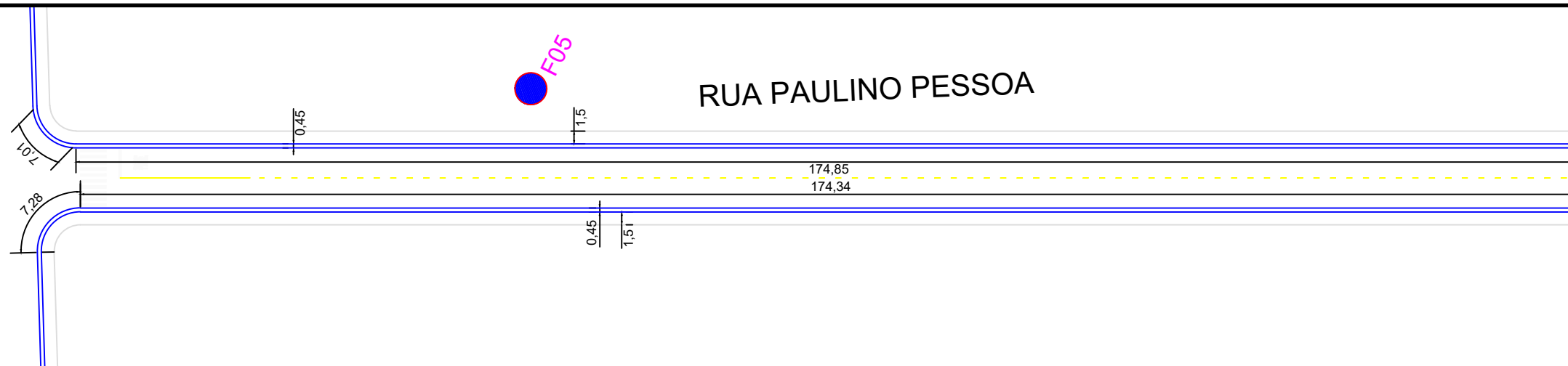
VISTA FRONTAL

ASSUNTO: SINALIZAÇÃO HORIZONTAL E VERTICAL		PREFEITURA MUNICIPAL DE TORIXORÉU - MT		
LEGENDA:	DATA DA ENTREGA: AGOSTO/2023			OBRA: PROJETO DE PAVIMENTAÇÃO ASFÁLTICA
	REVISÃO: R005 - AGOSTO/2023			PROPRIETÁRIO: PREFEITURA MUNICIPAL DE TORIXOREU - MT CNPJ: 03.503.646/0001-80
ESCALA: SEM ESCALA	DESENHO: Igor Nascimento Xavier	LOCAL: RUAS DIVERSAS	FOLHA Nº SIN-14	

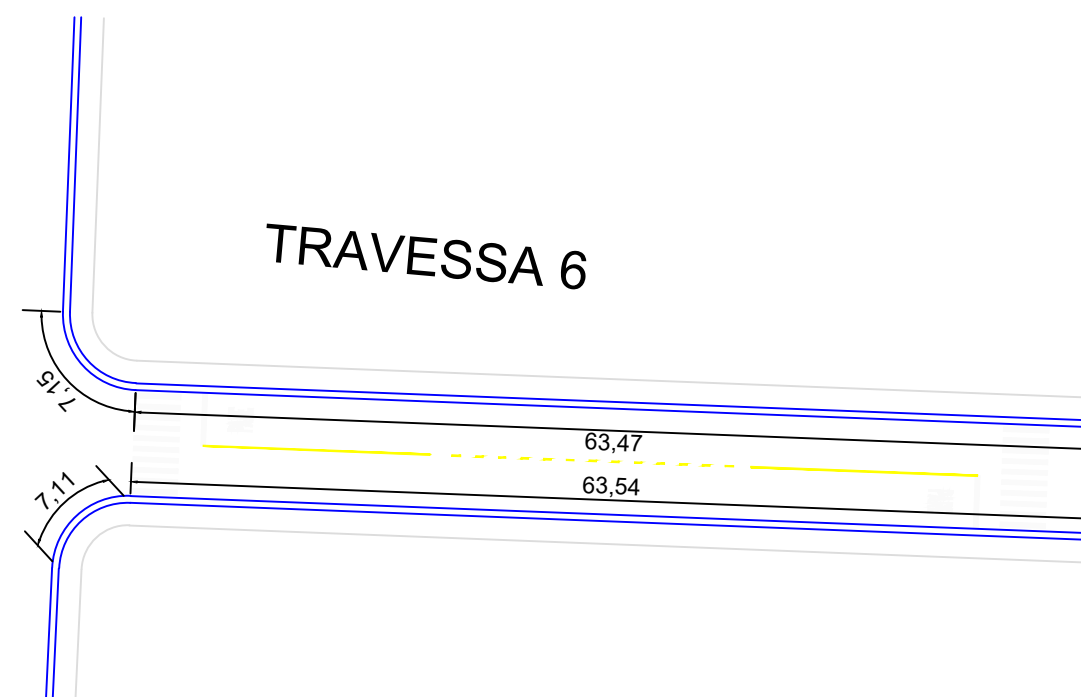
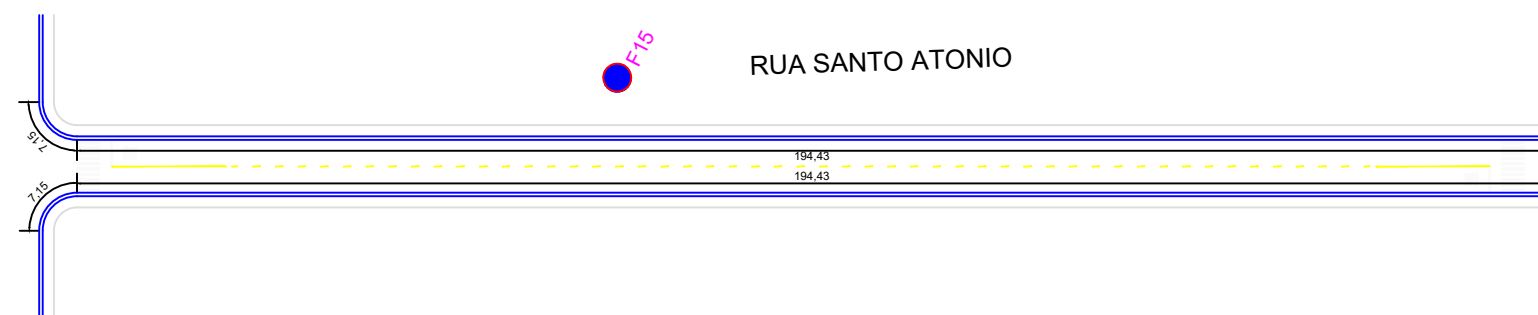
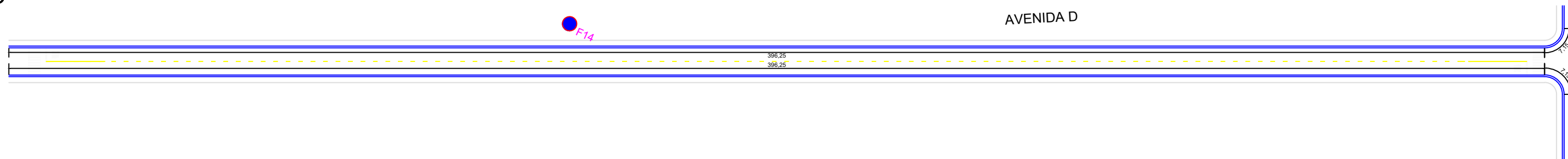


PASSEIO PÚBLICO

MT-100



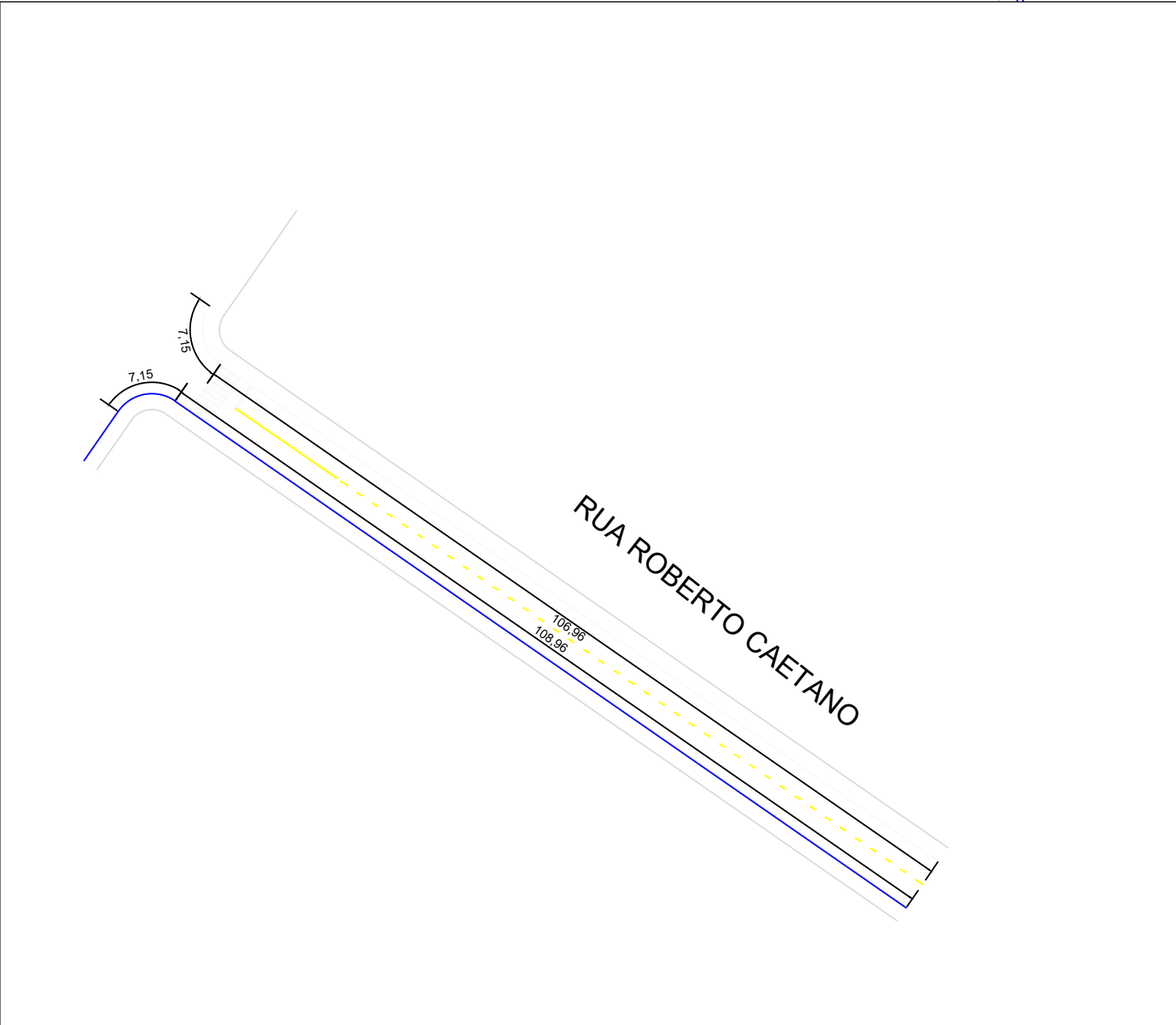
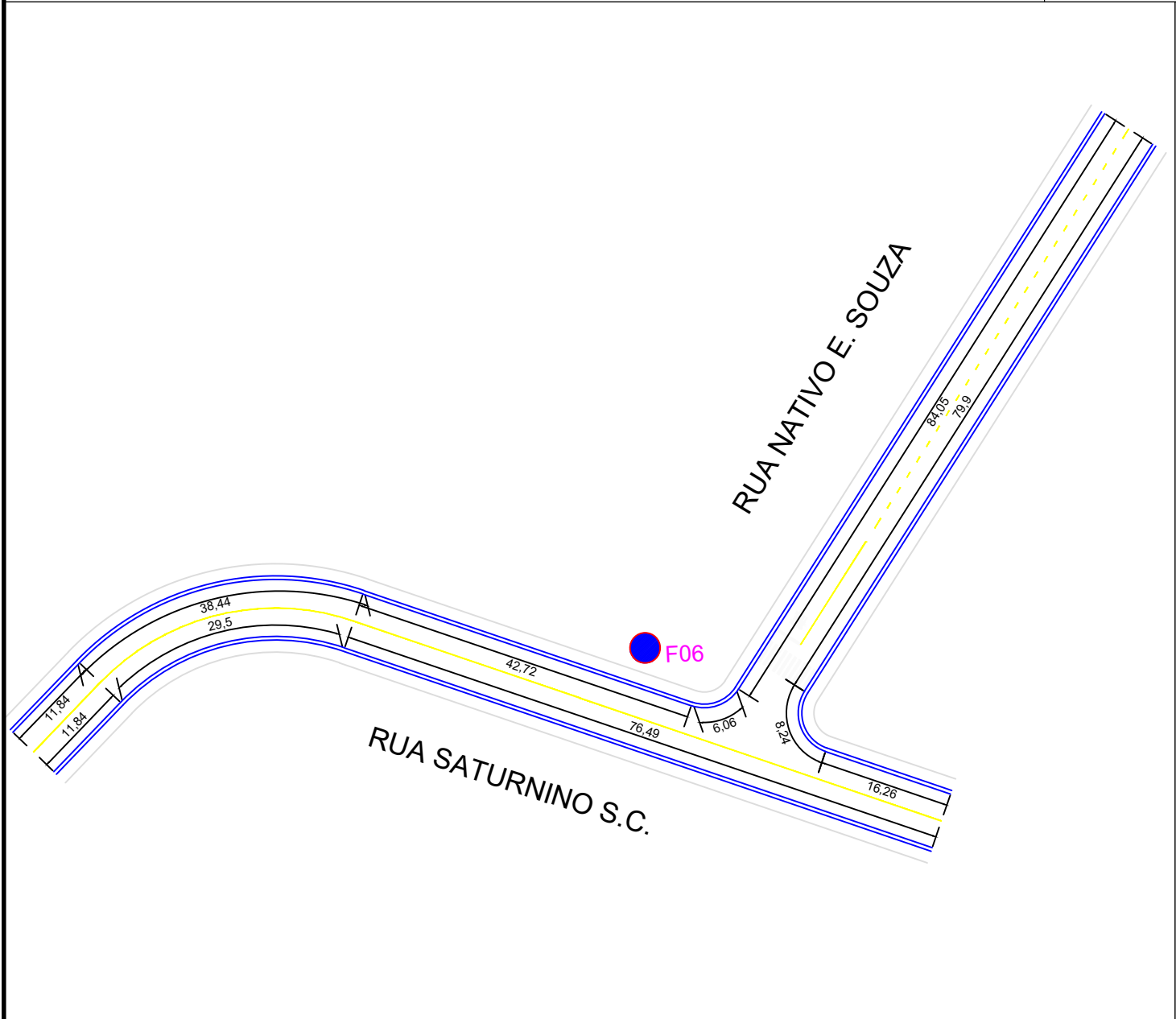
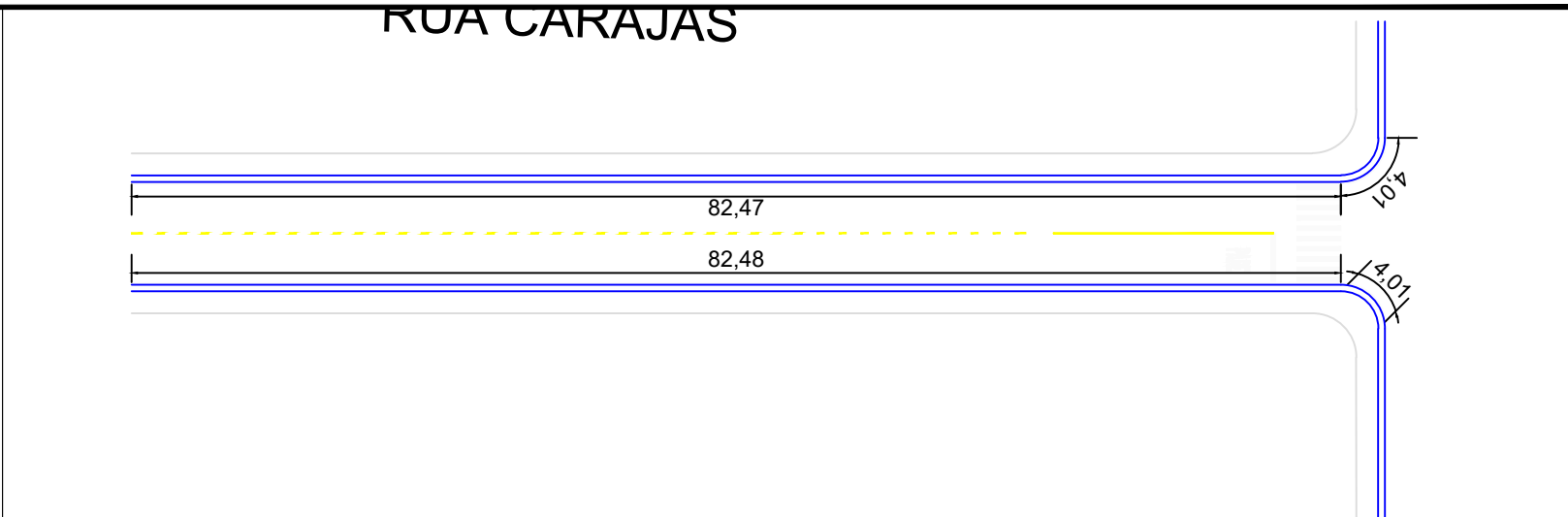
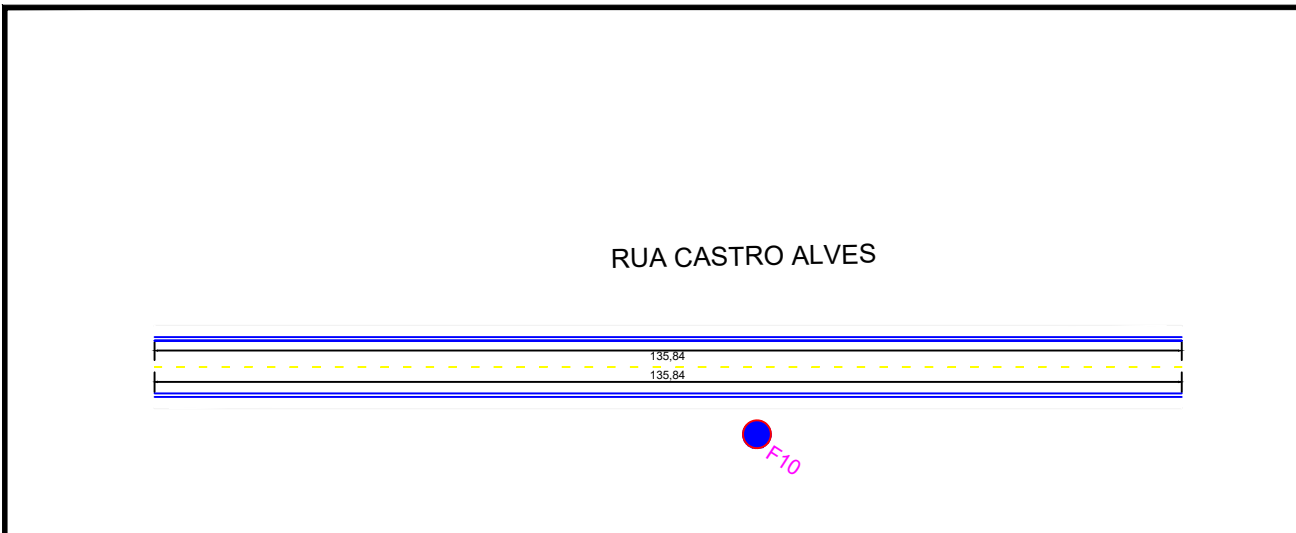
50



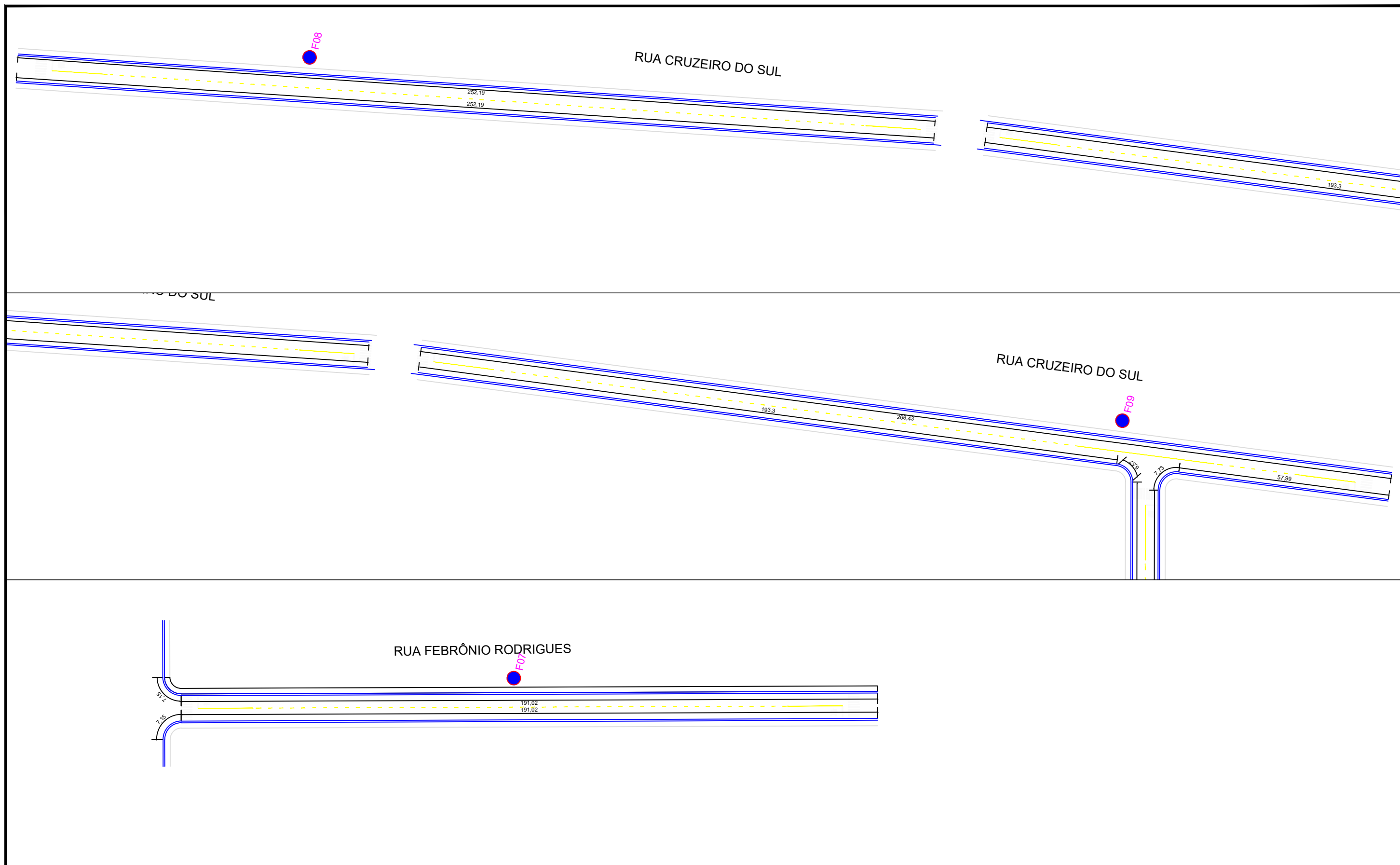
ASSUNTO: IMPLANTAÇÃO PASSEIO PÚBLICO	
LEGENDA:	DATA DA ENTREGA: ABRIL/2022
	REVISÃO: R002 - DEZEMBRO/2022
	ESCALA: SEM ESCALA

DESENHO: Igor Nascimento Xavier
--

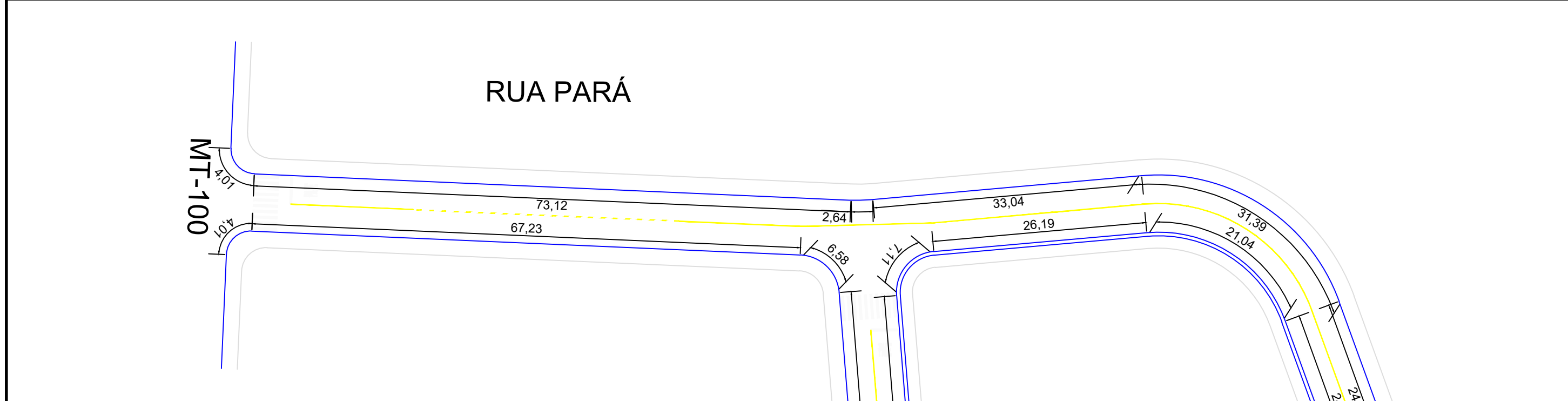
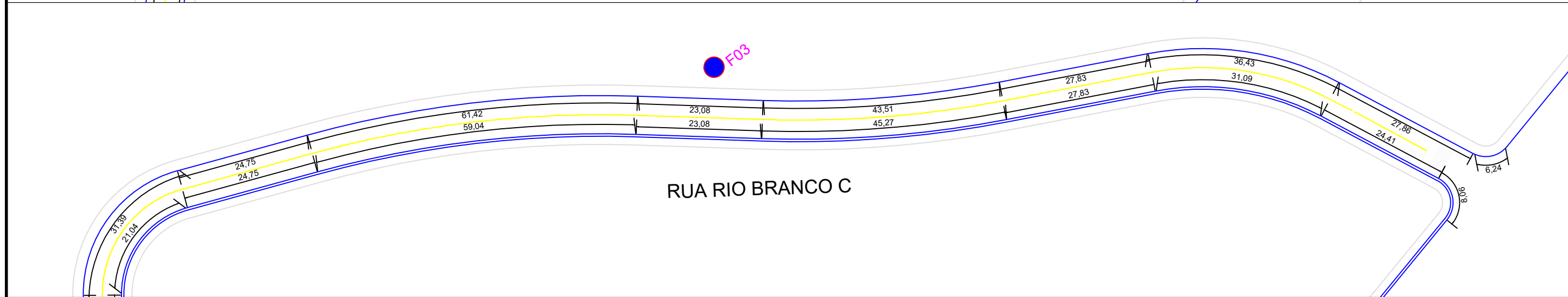
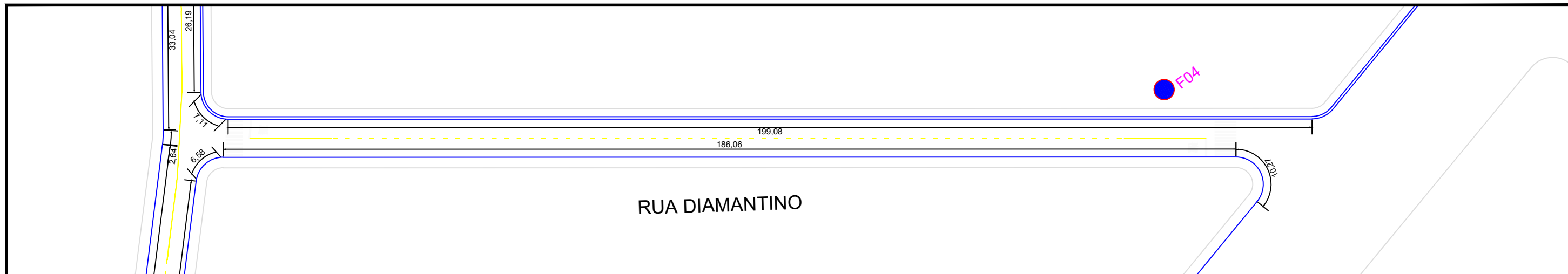
PREFEITURA MUNICIPAL DE TORIXORÉU - MT	
OBRA:	PROJETO DE PAVIMENTAÇÃO ASFÁLTICA
PROPRIETÁRIO:	PREFEITURA MUNICIPAL DE TORIXOREU - MT
CNPJ:	03.503.646/0001-80
LOCAL:	RUAS DIVERSAS



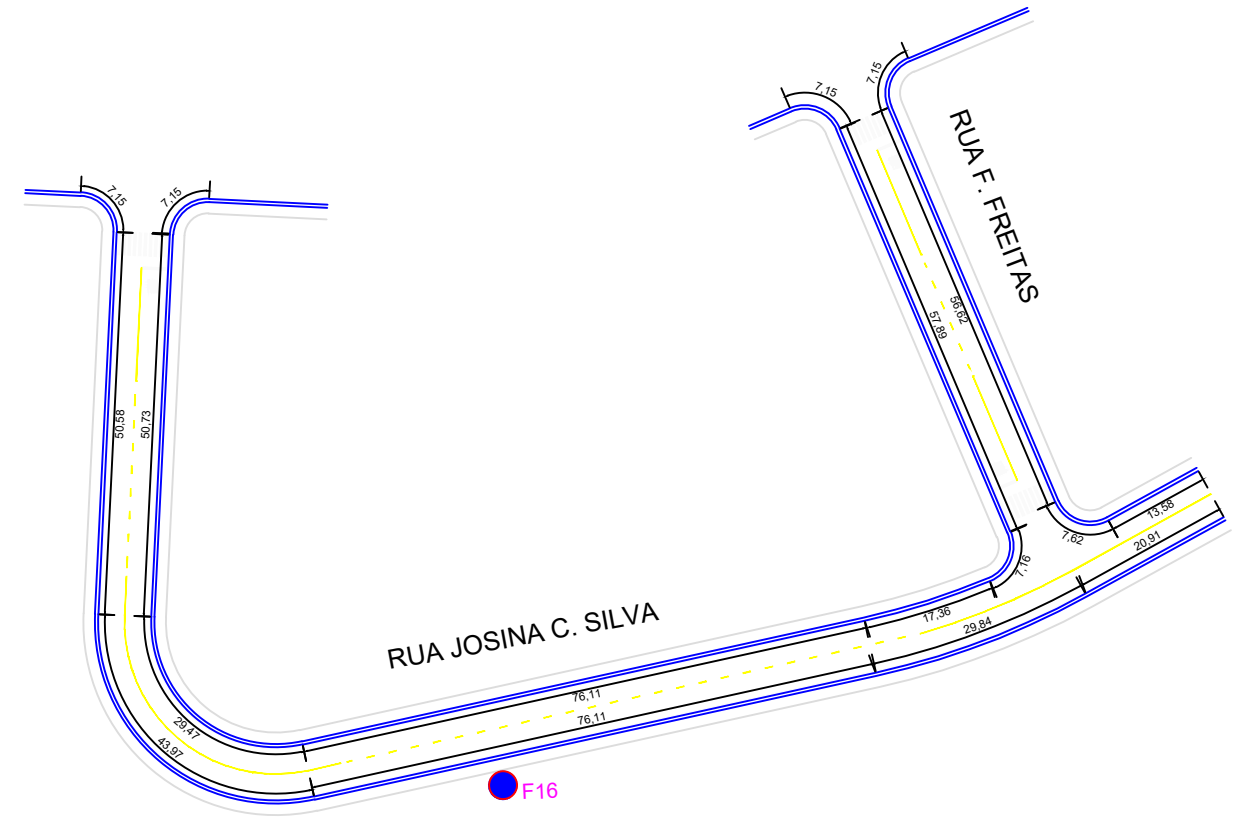
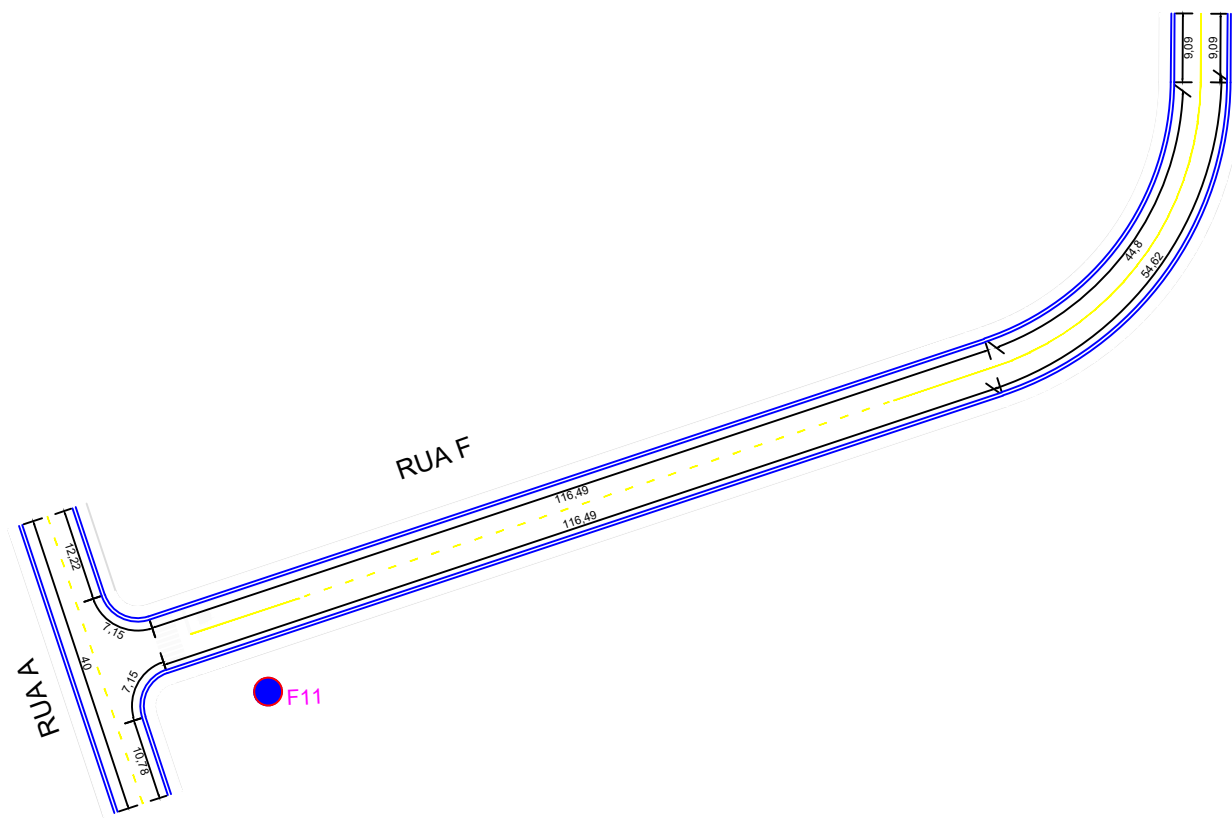
ASSUNTO: IMPLANTAÇÃO PASSEIO PÚBLICO		PREFEITURA MUNICIPAL DE TORIXORÉU - MT		FOLHA Nº PP-03	
LEGENDA:	DATA DA ENTREGA: ABRIL/2022				OBRA: PROJETO DE PAVIMENTAÇÃO ASFÁLTICA
	REVISÃO: R002 - DEZEMBRO/2022				PROPRIETÁRIO: PREFEITURA MUNICIPAL DE TORIXOREU - MT CNPJ: 03.503.646/0001-80
ESCALA: SEM ESCALA	DESENHO: Igor Nascimento Xavier	LOCAL: RUAS DIVERSAS			



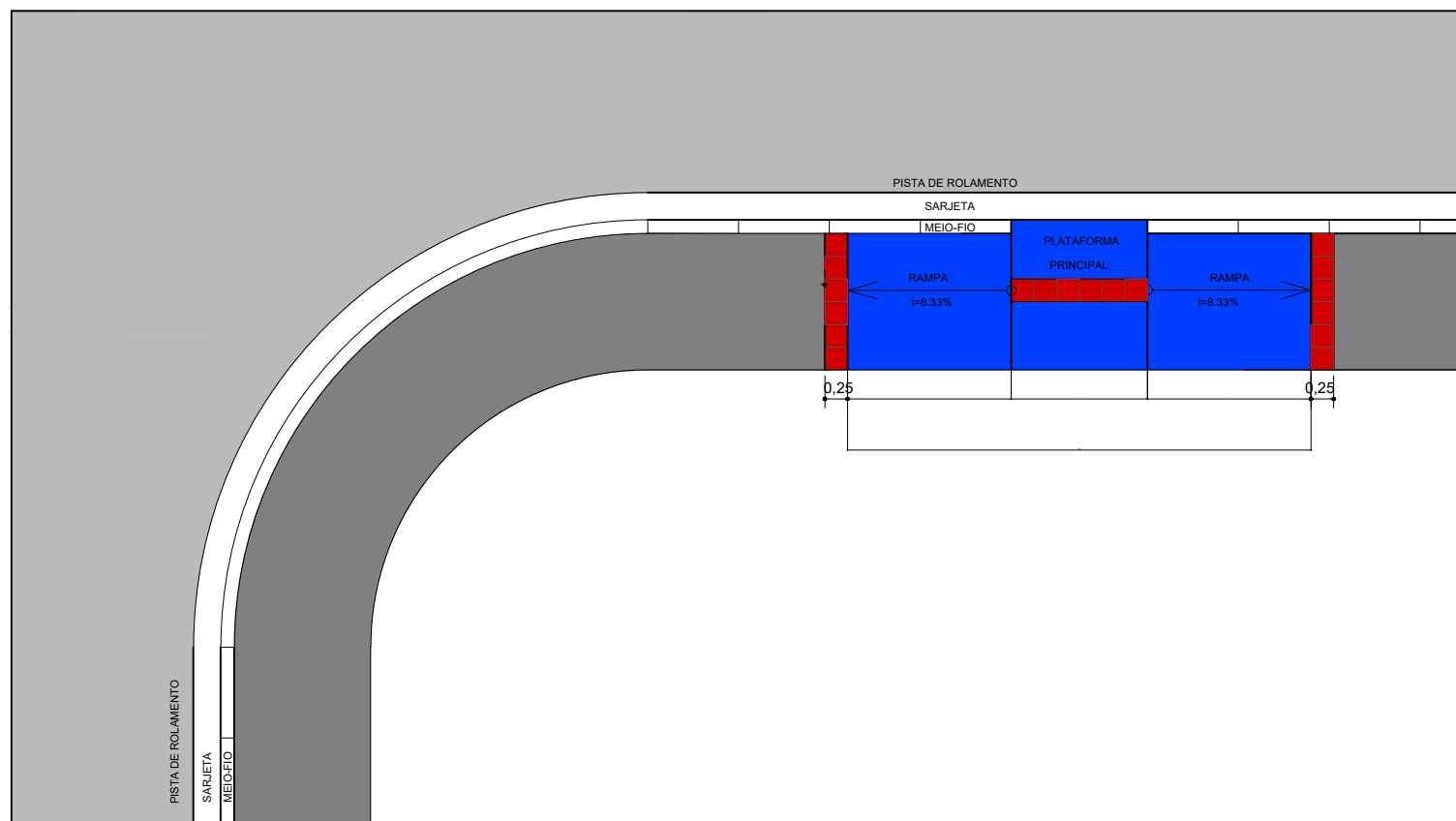
ASSUNTO: IMPLANTAÇÃO PASSEIO PÚBLICO		PREFEITURA MUNICIPAL DE TORIXORÉU - MT		
LEGENDA:	DATA DA ENTREGA: ABRIL/2022	OBRA: PROJETO DE PAVIMENTAÇÃO ASFÁLTICA		
	REVISÃO: R002 - DEZEMBRO/2022	PROPRIETÁRIO: PREFEITURA MUNICIPAL DE TORIXOREU - MT		
	ESCALA: SEM ESCALA	CNPJ: 03.503.646/0001-80		
	DESENHO: Igor Nascimento Xavier	LOCAL: RUAS DIVERSAS		FOLHA Nº PP-04



ASSUNTO: IMPLANTAÇÃO PASSEIO PÚBLICO		PREFEITURA MUNICIPAL DE TORIXORÉU - MT	
LEGENDA:	DATA DA ENTREGA: ABRIL/2022		
	REVISÃO: R002 - DEZEMBRO/2022	PROPRIETÁRIO: PREFEITURA MUNICIPAL DE TORIXOREU - MT	
	ESCALA: SEM ESCALA	CNPJ: 03.503.646/0001-80	
DESENHO: Igor Nascimento Xavier		LOCAL: RUAS DIVERSAS	FOLHA Nº PP-05




ASSUNTO: IMPLANTAÇÃO PASSEIO PÚBLICO		PREFEITURA MUNICIPAL DE TORIXORÉU - MT		FOLHA Nº PP-06	
LEGENDA:	DATA DA ENTREGA: ABRIL/2022				OBRA: PROJETO DE PAVIMENTAÇÃO ASFÁLTICA
	REVISÃO: R002 - DEZEMBRO/2022				PROPRIETÁRIO: PREFEITURA MUNICIPAL DE TORIXOREU - MT CNPJ: 03.503.646/0001-80
ESCALA: SEM ESCALA	DESENHO: Igor Nascimento Xavier	LOCAL: RUAS DIVERSAS			



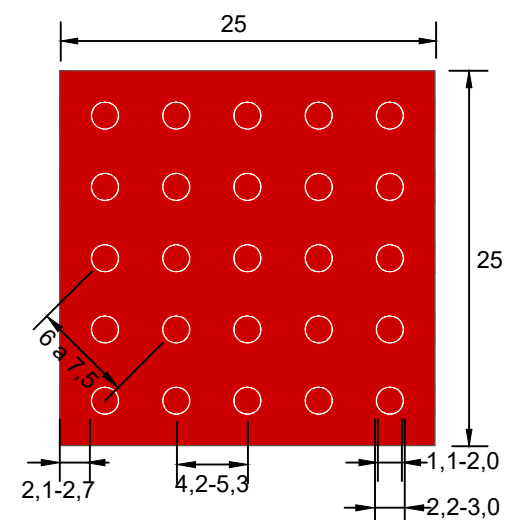
SEÇÃO TRANSVERSAL DA CALÇADA

SEM ESCALA



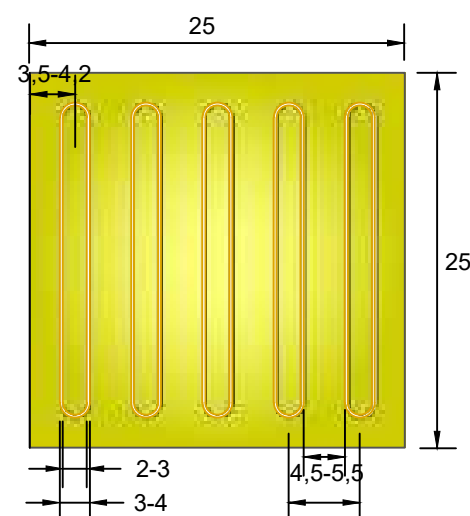
ASSUNTO: IMPLANTAÇÃO PASSEIO PÚBLICO		PREFEITURA MUNICIPAL DE TORIXORÉU - MT		FOLHA Nº PP-07	
LEGENDA:	DATA DA ENTREGA: ABRIL/2022				OBRA: PROJETO DE PAVIMENTAÇÃO ASFÁLTICA
	REVISÃO: R002 - DEZEMBRO/2022				PROPRIETÁRIO: PREFEITURA MUNICIPAL DE TORIXOREU - MT CNPJ: 03.503.646/0001-80
ESCALA: SEM ESCALA	DESENHO: Igor Nascimento Xavier	LOCAL: RUAS DIVERSAS			

PISO TÁTIL ALERTA

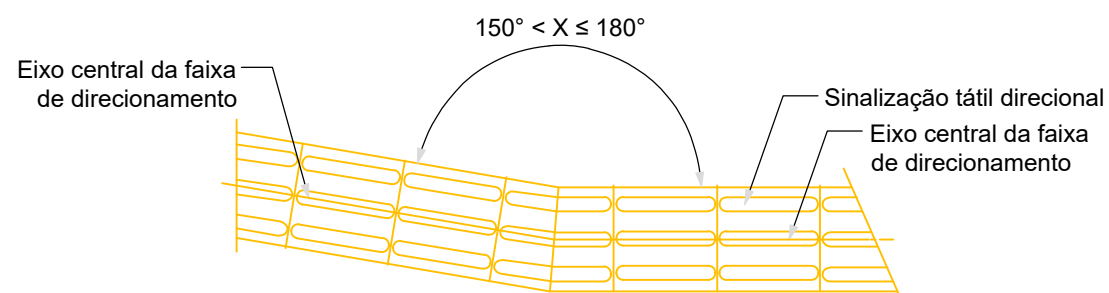


OBS: MEDIDAS EM CM

PISO TÁTIL DIRECIONAL



OBS: MEDIDAS EM CM



Mudança de direção $150^\circ < X \leq 180^\circ$

Tabela 4 — Dimensões da sinalização tátil direcional

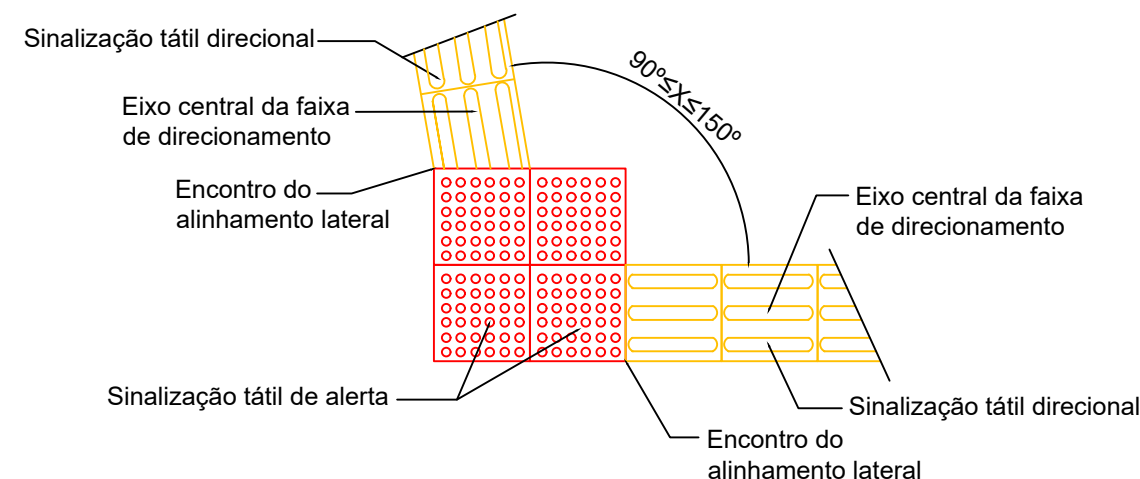
	Mínimo mm	Máximo mm
Largura de base do relevo	30	40
Largura do topo	20	30
Altura do relevo	Entre 4 e 5 (quando em placas sobrepostas, a altura do relevo pode ser de 3)	
Distância horizontal entre centros de relevo	70	85
Distância horizontal entre bases de relevo	45	55

NOTA Distância do eixo da primeira linha de relevo à borda do piso = 1/2 distância horizontal entre centros.

Tabela 3 — Dimensão do piso tátil de alerta

	Mínimo mm	Máximo mm
Diâmetro de base do relevo	22	30
Distância horizontal entre centros de relevo	42	53
Distância diagonal entre centros de relevo	60	75
Altura do relevo	Entre 3 e 5	

NOTA Distância do eixo da primeira linha de relevo até a borda do piso = 1/2 distância horizontal entre centros.
Diâmetro do topo = 1/2 a 2/3 do diâmetro da base.



ASSUNTO: IMPLANTAÇÃO PASSEIO PÚBLICO

LEGENDA:

DATA DA ENTREGA: ABRIL/2022
REVISÃO: R002 - DEZEMBRO/2022
ESCALA: SEM ESCALA

DESENHO: Igor Nascimento Xavier

PREFEITURA MUNICIPAL DE TORIXORÉU - MT

OBRA: PROJETO DE PAVIMENTAÇÃO ASFÁLTICA
PROPRIETÁRIO: PREFEITURA MUNICIPAL DE TORIXOREU - MT
CNPJ: 03.503.646/0001-80
LOCAL: RUAS DIVERSAS

FOLHA Nº PP-08

TERMO DE ENCERRAMENTO

Encerrando o presente Volume II, Projeto Executivo de Engenharia para Implantação e Pavimentação de diversas vias no município de Torixoreu - MT, com extensão total de 4.592,24 m, declara que o mesmo possui um total de 149 (cento e quarenta e nove) laudas.

IGOR NASCIMENTO XAVIER

Engenheiro Civil

CREA MT: 046.207